





## ELŐTERJESZTÉS

Szigetvár Város Önkormányzata  
Gazdasági, Pénzügyi, Városfejlesztési és Turisztikai Bizottságának  
2021. december 28-i **RENDKÍVÜLI** ülésére

**Tárgy:** Előterjesztés az E.ON Dél-dunántúli Áramhálózati Zrt. részére tulajdonosi hozzájárulás megadásáról a Szigetvár, belterület 992/5 hrsz. alatti ingatlan villamos energia ellátása tárgyú munka vonatkozásában a Szigetvár, belterület 976/9 hrsz., 992/13 hrsz., 992/11 hrsz. és a 976/7 hrsz. alatti ingatlanokat érintő villamos csatlakozó földkábel építéséhez

**Melléklet:** 1. sz. melléklet: kérelem  
2. sz. melléklet: műszaki tervdokumentáció  
3. sz. melléklet: tulajdoni lap  
4. sz. melléklet: térkép másolat  
5. sz. melléklet: tulajdonosi hozzájárulás

<b>Előterjesztő:</b>	Dr. Vass Péter polgármester	
<b>Az előterjesztést készítette:</b>	Dr. Weszner Veronika jegyző	
<b>Előadó:</b>	Dr. Vass Péter polgármester	
<b>Tárgyalja:</b>		
<b>Véleményezésre megkapta:</b>	Dr. Vass Péter polgármester	
	Varga Zoltán alpolgármester	
	Hábián Bálint aljegyző	
	Vagyongazdálkodási és Műszaki Osztály	
<b>Határozat/rendelet elfogadása:</b>	Egyszerű többség	
<b>Törvényességi véleményezésre bemutatva:</b>	Dr. Kerti Helga jogi előadó	
<b>Törvényességi észrevétel:</b>	Dr. Weszner Veronika jegyző	Nincs/az alábbi: 
<b>Előzmény/korábbi döntés:</b>	-	
<b>Terjedelem:</b>	19 oldal	

## Előterjesztés

Szigetvár Város Önkormányzata  
Gazdasági, Pénzügyi, Városfejlesztési és Turisztikai Bizottságának  
2021. decemberi 28-i RENDKÍVÜLI ülésére

**Tárgy:** Előterjesztés az E.ON Dél-dunántúli Áramhálózati Zrt. részére tulajdonosi hozzájárulás megadásáról a Szigetvár, belterület 992/5 hrsz. alatti ingatlan villamos energia ellátása tárgyú munka vonatkozásában a Szigetvár, belterület 976/9 hrsz., 992/13 hrsz., 992/11 hrsz. és a 976/7 hrsz. alatti ingatlanokat érintő villamos csatlakozó földkábel építéséhez

**Előterjesztő:** Dr. Vass Péter polgármester

Tisztelt Bizottság!

Az E.ON Dél-dunántúli Áramhálózati Zrt. (7626 Pécs, Búza tér 8/A.) a 7900 Szigetvár, belterület 992/5 hrsz. alatti ingatlan villamos energia ellátásához szükséges villamos csatlakozókábel építését tervezi. A terveket a Kapos-Projekt-Vill. Kft. (tervező: Hubert Zsolt) készítette.

A tervező a benyújtott műszaki tervdokumentáció szerint, a villamos csatlakozó földkábel építéséhez tulajdonosi hozzájárulást kért a

- Szigetvár, belterület 976/9 hrsz. alatti – kivett árok megnevezésű
  - Szigetvár, belterület 992/13 hrsz. alatti – kivett közterület megnevezésű
  - Szigetvár, belterület 992/11 hrsz. alatti – kivett közterület megnevezésű
  - Szigetvár, belterület 976/7 hrsz. alatti – kivett árok megnevezésű
- önkormányzati tulajdonban lévő ingatlanok vonatkozásában.

A műszaki tervdokumentáció szerint a villamos kábel földkábeles megoldással kerül kialakításra, a tervdokumentációban foglaltak szerint.

A tervezett műszaki megoldás Szigetvár Város Önkormányzata Képviselő-testületének Szigetvár város helyi építési szabályzatáról szóló 29/2017. (XII.21.) számú rendeletének megfelel.

A benyújtott kérelem (1. sz. melléklet), a műszaki tervdokumentáció (2. sz. melléklet), az érintett ingatlanok tulajdoni lapjai (3. sz. melléklet), a térkép másolat (4. sz. melléklet) az előterjesztéshez csatolásra került, a teljes kérelmi dokumentáció a Bizottsági ülés során, valamint a Polgármesteri Hivatalban munkaidőben megtekinthető.

Szigetvár Város Önkormányzata Képviselő-testületének Szervezeti és Működési Szabályzatáról szóló 1/2011. (I.21.) Önkormányzati rendeletének 3. számú melléklete III/1. pont, a Gazdasági, Pénzügyi, Városfejlesztési és Turisztikai Bizottságra átruházott hatáskörök k) pontja alapján az önkormányzati tulajdonosi jognyilatkozatok kérdésében a Gazdasági, Pénzügyi, Városfejlesztési és Turisztikai Bizottság dönt.

Fentiek figyelembevételével kérem a Tisztelt Gazdasági, Pénzügyi, Városfejlesztési és Turisztikai Bizottságot, hogy döntsön az „Előterjesztés az E.ON Dél-dunántúli Áramhálózati

Zrt. részére tulajdonosi hozzájárulás megadásáról a Szigetvár, belterület 992/5 hrsz. alatti ingatlan villamos energia ellátása tárgyú munka vonatkozásában a Szigetvár, belterület 976/9 hrsz., 992/13 hrsz., 992/11 hrsz. és a 976/7 hrsz. alatti ingatlanokat érintő villamos csatlakozó földkábel építéséhez” tárgyú előterjesztésről.

Határozati javaslat:

Szigetvár Város Önkormányzata Gazdasági, Pénzügyi, Városfejlesztési és Turisztikai Bizottsága „Előterjesztés az E.ON Dél-dunántúli Áramhálózati Zrt. részére tulajdonosi hozzájárulás megadásáról a Szigetvár, belterület 992/5 hrsz. alatti ingatlan villamos energia ellátása tárgyú munka vonatkozásában a Szigetvár, belterület 976/9 hrsz., 992/13 hrsz., 992/11 hrsz. és a 976/7 hrsz. alatti ingatlanokat érintő villamos csatlakozó földkábel építéséhez” című előterjesztést megtárgyalta és az alábbi határozatot hozza:

1. Szigetvár Város Önkormányzata Gazdasági, Pénzügyi, Városfejlesztési és Turisztikai Bizottsága az E.ON Dél-dunántúli Áramhálózati Zrt. részére tulajdonosi hozzájárulást ad a mellékelt műszaki tervdokumentációban foglaltak szerint a Szigetvár, belterület 992/5 hrsz. alatti ingatlan villamos energia ellátása tárgyú munka vonatkozásában a Szigetvár, belterület 976/9 hrsz., 992/13 hrsz., 992/11 hrsz. és a 976/7 hrsz. alatti ingatlanokat érintő villamos csatlakozó földkábel vezeték építéséhez az alábbi kikötésekkel:
  - Az építés során felbontott önkormányzati területet legalább az eredeti állapotnak megfelelően állítsa helyre.
  - A kivitelezési munkálatok megkezdése a közterület-kezelő Kisváros Nonprofit Kft. (Szigetvár, Deák F. tér 16.) előzetes engedélyével, a munkák végzése az engedélyben foglalt előírások szigorú betartásával történhet.
  - A tulajdonosi hozzájárulás nem mentesíti kérelmezőt a szükséges egyéb engedélyek, hozzájárulások beszerzése alól.
  - Kivitelezési munkát érvényes közterület használati engedély birtokában lehet végezni. Az engedély iránti kérelem, illetékmentesen, a Szigetvári Polgármesteri Hivatal Közigazgatási Osztályán nyújtható be a kivitelezési munka pontos időtartamának ismeretében.
2. Szigetvár Város Önkormányzata Gazdasági, Pénzügyi, Városfejlesztési és Turisztikai Bizottsága felkéri a város polgármesterét, hogy ezen határozat megküldésével tájékoztassa kérelmezőt, valamint a Kisváros Nonprofit Kft-t döntéséről.

Felelős: Dr. Vass Péter polgármester  
Közreműködő: Dr. Weszner Veronika jegyző  
Határidő: 5 napon belül

Szigetvár, 2021. december 16.



Dr. Vass Péter  
polgármester



A 507 M.

**SZIGET** HÍVATAL  
 AZ ÖNKORMÁNYZATI ÉS KÖZTARSASÁGI ALÁÍRÁSSÁLLATIA EL

AVDH SIGN  
 2021 DEC 16.

Szám: 01-3/707-1/1  
 2021

Adó: ADACS  
 HELIUDA

Azonosító: EPAPIR-20211214-9473

<b>Küldő</b>		<b>Dátum:</b>	2021.12.14
Viselt név:	VONYÓ JÁNOS	<b>Hivatkozási szám:</b>	
Születési név:	VONYÓ JÁNOS	<b>Azonosító:</b>	EPAPIR-20211214-9473
Anyja neve:	BALI MAGDOLNA	<b>Témacsoport azonosító:</b>	ONKORM_IGAZGATAS
Születési hely:	KAPOSVÁR	<b>Témacsoport neve:</b>	Önkormányzati igazgatás
Születési idő:	1969.08.24	<b>Ügytípus azonosító:</b>	ONK_VAGYONKEZ ELES
<b>Nem természetes személy neve:</b>	Kapos-Projekt-Vill. Kft.	<b>Ügytípus neve:</b>	Az önkormányzat tulajdonával kapcsolatos tulajdonosi, vagyonekezelési ügyek

**Nem természetes személy adószáma:** 12733570

**Címzett**  
 SZIGETVÁR VÁROS ÖNKORMÁNYZAT  
 7900, Szigetvár  
 Zrínyi tér 1

**Tárgy:**  
 Tulajdonosi hozzájárulás Szigetvár, Dencsházai út 4 HRSZ:992/5 villamos csatlakozókábel létesítés

Tisztelt Cím! Mellékelten csatoltan megküldjük fenti tárgyú terv munkaanyagát! Kérjük szíveskedjen a tulajdonosi hozzájárulást megadni.

Üdvözlettel: Vonyó János

Mellékletek száma: 5

ÉRKEZETT 2021 DEC 15.  
 20245

Fájlnév	Méret	Elhelyezkedés	Fájl lenyomata
Szigetvar__Dencsh azai_ut_4_HRSZ_9 92p5_nyv.pdf	981.6 kB	KRX/OCD/Payload/I D-2	9370DAE6E472925 FC50BB8B3874121 2750156C1D49846 71C833A8E366C57 FCAC
Tulajdonosi_Szigetv ar.pdf	800.1 kB	KRX/OCD/Payload/I D-3	6432406F9B676991 6044541878087650 7DD29E8720A4404 F0688B5372E4E1B 3B
Ugyfel_lista.pdf	248.8 kB	KRX/OCD/Payload/I D-4	65F215CE8341888 1008A07002DEB8E 92AA1A8B91EB256 82CD1D6D8BF3EE B8889
Szigetvar__Dencsh azai_ut_4_HRSZ_9 92p5_atnezeti_rajz. pdf	419.9 kB	KRX/OCD/Payload/I D-5	C5986B958195F33 34124273DFF95876 A5CBAABB20D6CA 85728182AB273077 372
Szigetvar__Dencsh azai_ut_4_HRSZ_9 92p5_muszaki_leira s.pdf	299.0 kB	KRX/OCD/Payload/I D-6	99FD15C749F0164 003B2BF34F3BB85 E91B330C196FABA 2A50D123DE8D493 F1C8

**Szigetvár Város Önkormányzata**  
7900 Szigetvár, Zrínyi tér 1.

**Tárgy:** Tulajdonosi hozzájárulás kérése

Tisztelt Cím!

A SMHV Energetika Kft. megrendelésére a Kapos-Projekt-Vill. Kft. részéről, Hubert Zsolt, mint a létesítmény tervezője megküldi a tárgyi létesítmény engedélyezési dokumentációját egyeztetés céljából.

Kérjük az alábbi tervre, áttekintés követően, a tulajdonosi hozzájárulásukat, megadni és címünkre (Kapos-Projekt-Vill. Kft., 7400 Kaposvár, Bárczi G. u. 5.) postázni szíveskedjenek, és a postázás mellett, e-mail-ben is elküldeni a [kp@kprojekt.hu](mailto:kp@kprojekt.hu) címre.

Tercím:

**Szigetvár, Dencsházai út 4 HRSZ:992/5 villamos csatlakozókábel létesítés**

Melléklet: 1- pld. engedélyezési tervdokumentáció

Kaposvár, 2021-11-13

Tiszteletteljes köszönettel:

Hubert Zsolt  
Kapos-Projekt-Vill Kft.



A DOKUMENTUMOT DIGITÁLIS  
ALÁÍRÁSSAL LÁTTA EL

AVDH SIGN

## Szigetvár, Dencsházai út 4 HRSZ:992/5 villamos csatlakozókábel létesítés

S. szám	Település	Hrsz	Érintettség, Jogosultság	Név / Elnevezés	Lakcím / Székhely			Csatolt iratok
					Irány- tószám	Település	Utca, hászám, emelet	
1	Szigetvár	993/5		IRON-TECH Zrt.			tulajdonosi hozzájárulás	
2	Szigetvár	976/9	tulajdonos	Szigetvár Város Önkormányzata	7900	Szigetvár	Zrínyi tér 1.	
3	Szigetvár	992/13	tulajdonos	Szigetvár Város Önkormányzata	7900	Szigetvár	Zrínyi tér 1.	
4	Szigetvár	992/12	tulajdonos	Magyar Állam				
5	Szigetvár	992/12	vagyongazdálkodó	Magyar Közút Nonprofit Zrt.				
6	Szigetvár	992/11	tulajdonos	Szigetvár Város Önkormányzata	7900	Szigetvár	Zrínyi tér 1.	
7	Szigetvár	976/7	tulajdonos	Szigetvár Város Önkormányzata	7900	Szigetvár	Zrínyi tér 1.	
8	Szigetvár	992/5		igénylő			igénybejelentő	



### 3. MŰSZAKI LEÍRÁS

#### Szigetvár, Dencsházai út 4 HRSZ:992/5 villamos csatlakozókábel létesítés című hálózatszerelési munkákhoz

##### 3.1. Alapadatok:

<b>Beruházó:</b>	E.ON Dél-dunántúli Áramhálózati Zrt., 7626 Pécs, Búza tér 8/A
<b>Megrendelő, kivitelező:</b>	SMHV Energetika Kft. 7630 Pécs, Pécsváradi út 10.
<b>Tervező:</b>	Kapos-Projekt-Vill. Kft. 7400 Kaposvár, Fő u. 7., I. em.
<b>Üzemeltető:</b>	E.ON Dél-dunántúli Áramhálózati Zrt., Kaposvári Áramhálózati Üzem 7400 Kaposvár, Guba S. u. 57.
<b>Igényt bejelentő/Ügyfél:</b>	igénybejelentő szerint
<b>Fogyasztási hely:</b>	igénybejelentő szerint
<b>Igényelt teljesítmény:</b>	3x25 A minden napszakban
<b>Létesítmény célja:</b>	A jelentkező villamosenergia igény miatti csatlakozókábel kiépítése a közcélú tr. állomás kommunális elosztójától a meglévő mérőhelyig.
<b>Áram neve:</b>	3 fázisú, 50 Hz periódusú váltakozó áram
<b>Üzemi feszültség:</b>	0,4 kV
<b>Nyomvonalhossz:</b>	
1. Kisfeszültségű csatlakozó földkábel:	0,4 kV, 120 fm
<b>Vezetők száma, keresztmetszete, anyaga:</b>	
1. Kisfeszültségű csatlakozó földkábel:	0,4 kV, 4x50 mm <sup>2</sup> NAYY-J, 132 fm
<b>Érintésvédelem:</b>	0,4 kV-on TN, EPH bekötéssel
<b>Nyomvonalrajz száma:</b>	KPV-2021/CS-418

##### 3.2. Közcélú hálózat leágazási pont:

A nyomvonalrajzon felíratban jelölt 22/0,4 kV-os közcélú tr. állomás kommunális elosztójának 160A függőleges biztosítósorra a hálózati leágazó pont.

##### 3.3. Előzmények:

Az Igénybejelentő az E.ON Dél-dunántúli Áramhálózati Zrt., Kaposvári Áramhálózati Üzeméhez villamos igénybejelentést adott be, a fent nevezett fogyasztási helyre vonatkozóan.

A létesítendő 0,4 kV-os csatlakozó földkábel a területileg illetékes áramszolgáltató, a fogyasztásmérés pedig az Igénylő rendszerhasználó beruházásában valósul meg.



Munka címe:

Szigetvár, Dencsházai út 4 HRSZ:992/5 villamos csatlakozókábel létesítés

---

#### 3.4. Adatszolgáltatás:

Tervezési alaptérképet, földhivatali térképmásolatot, tulajdoni lapokat a megrendelő nem bocsátott rendelkezésünkre. A szakági nyomvonalakat a tervező az e-közmű rendszer tervezéstámogató moduljában kérte le. A kapott szakági nyomvonalakat a tervező EOV helyesen másolta át a nyomvonalrajzot tartalmazó dwg állományba.

#### 3.5. Tervezési és tulajdoni határok:

Jelen munkában az Áramszolgáltatói közcélú tr. állomás kommunális elosztójától, a fentiekben leírt hálózati leágazási ponttól a meglévő mérőhelyig a villamos csatlakozókábel tervezésére került sor.

#### 3.6. Környezeti, tűzrendészeti besorolás, veszélyességi övezetek

A tervezési területen a környezetnek nincsenek szélsőséges hatásai, a környezet nem szennyezett, a meteorológiai viszonyok átlagosak, a talaj nem hajlamos a magas talajvízszint elérésére. A tervezett hálózat a környezetre nem gyakorol káros hatást, azt nem szennyezi.

#### 3.7. Nyomvonal részletes leírása:

A villamosenergia ellátás a 993/5-ös hrsz-ú ingatlanon található, *MILTONIA* megnevezésű (tr. azonosító: 10956) közcélú tr. állomás kommunális elosztójába telepítendő 160 A-s függőleges biztosítósoráról indított 4x50 mm<sup>2</sup>-es NAYY-J típusú méretlen csatlakozó földkábel kiépítésével biztosítható, amely az Ügyfél által kiépített mérőszekrényt táplálja be.

A 4x50 mm<sup>2</sup> keresztmetszetű kábel végeit beltéri végelzáróval kell szerelni, a kábel ereket UV sugárvédő zsugorcsővel kell burkolni, majd be kell kötni a biztosítósorra.

A csatlakozó földkábel a nyomvonalrajzon a tr. állomás és az Ügyfél által kiépített mérőhely között létesül. A földkábel nyomvonala a tr. állomás KIF elosztójától ÉK.-i irányba indul ki, majd a kerítést elhagyva, a nyomvonal ÉNy.-i irányba fordul, és követi a kerítés vonalát. A M.35-ös számú kandelábertől 6,5 méterre a csatlakozókábel nyomvonala ÉNy.-i irányba fordul keresztezi a 6-os országos közút aszfalt burkolatát. A közút É.-i oldalánál a nyomvonal ÉK.-i irányba fordul, a járda és a korlát közötti gyepes területen halad tovább. A M.36-os számú KIF oszlop vonalában a csatlakozókábel nyomvonala É.-i irányba fordulva, keresztezi a vízelvezető árkot, majd az árok és a kerítés közötti gyepes területen halad, keresztezve egy gépkocsi bejárót. A nyomvonal a 992/5-ös hrsz.-ú ingatlant elérve befordul az Ügyfél által kiépített mérőhelyhez.

A meglévő tr. állomás É.-i oldalánál. KIF elosztó előtt a térkő burkolatot 3,0 m<sup>2</sup> nagyságban fel kell bontani, majd a kábelfektetést követően az eredeti állapotnak megfelelően helyre kell állítani.

A földkábel számára 0,4 m széles 0,8 m mélységű földárkot kell ásni, amelybe a KPE Ø63 típusú védőcsövet kell fektetni. A létesítendő kábelt a lefektetett védőcsőbe kell bújtatni. A földkábelre/védőcsőre – annak visszatemetésekor – a kábel felett 0,5 m-re „Erősáramú kábel” feliratú kábeljelző szalag elhelyezése szükséges.

A 6-os számú országos közút É.-i oldalánál az árok keresztezésénél a csatlakozókábelt kívül bordás, belül sima védőcsőbe kell bújtatni.

---

Munka címe:

**Szigetvár, Dencsházai út 4 HRSZ:992/5 villamos csatlakozókábel létesítés**

---

*Irányított fúrás:*

A 6-os számú országos közút keresztezésénél a csatlakozókábelt irányított fúrással szükséges fektetni. A fúrás előtt fúrási tervet kell készíteni.

A regisztrált szerelő beszerezte az IRON-TECH Zrt. hozzájáruló nyilatkozatát, amelyben a két kerítés oszlop között a drótkerítés megbontását engedélyezi. Ezáltal a fúróberendezés beállhat a Zrt. telephelyére, így a fúrást onnan lehet indítani. A fogadó gödör az út É.-i oldalán létesül a mellékelt keresztezési rajz alapján.

*Burkolatbontások:*

A 6-os számú országos közút É.-i oldalánál az aszfalt járda burkolatot 2,0 m<sup>2</sup> nagyságban fel kell bontani, majd a kábelfektetést követően az eredeti állapotnak megfelelően helyre kell állítani.

A 992/9-es és 992/8-as hrsz.-ú ingatlanok gépkocsi bejáróját is fel kell bontani, majd helyre állítani.

A földmunka során a közművek közelében kellő gondossággal kell eljárni, a közművek közelében kizárólag kézi földmunka végezhető!

A meglévő közművekről a szakági előírásokat lásd a csatolt közműnyilatkozatban, illetve a jegyzőkönyvekben, nyilatkozatokban! Az érintett közműveket a kivitelezés megkezdése előtt a munkaterület átadásra meg kell hívni, és a helyszínen a közművek nyomvonalát pontosítani.

A pontos nyomvonalvezetés, a nyomvonalrajzon követhető végig, a kábelfektetés a telekhatárok pontos ismeretében kezdhető meg.

A csatlakozókábel nyomvonalát, nyitott kábelárokknál geodéziaiilag be kell mérteni.

A csatlakozó kábelt KPE Ø63 típusú védőcsőbe kell helyezni a más közművekkel történő keresztezési és megközelítési helyeknél (vízvezeték, szennyvízvezeték, gázvezeték, távközlő földkábel és egyéb közművezetékek és kábelek) úgy, hogy a keresztezésnél mindkét irányban 1-1 métert túlnyúljon.

Az egyes közművekkel a szabványos keresztezési és megközelítési távolságokat be kell tartani. A meglévő közművek pontos helyéről kutatóárok ásásával kell meggyőződni a végleges nyomvonal kialakítása előtt.

Az építési munkák befejeztével a közterületet a lehető legrövidebb időn belül az eredeti állapotának megfelelően helyre kell állítani.

3.8. Fogyasztás mérőhely kialakítása:

Az építendő fogyasztásmérő szekrénynek az áramszolgáltatónál rendszerengedéllyel kell rendelkeznie. A fogyasztásmérő szekrény a nyomvonalrajz szerinti helyen van elhelyezve. Ezen a helyen a kábelt KPE v. FXKVR Ø63 típusú védőcsőbe kell helyezni mechanikai védelmének és későbbi cserélhetőségének biztosítása végett. A szekrény alsó szélé legalább 0,6 m-re, a számlálómű legfeljebb 1,8 m-re legyen a talajszinttől.

---

Munka címe:

Szigetvár, Dencsházai út 4 HRSZ:992/5 villamos csatlakozókábel létesítés

---

### 3.9. Fogyasztói vezetékhalózat kialakítása (mért fővezeték):

A fogyasztásmérő szekrénytől a létesítmény fogyasztói főelosztó szekrényéig a mért fővezeték a fogyasztó építi ki. A mért fővezeték legkisebb keresztmetszete 16 mm<sup>2</sup> Al vagy 10 mm<sup>2</sup> Cu legyen.

### 3.10. Előírások a kábel fektetéshez:

A kábelek fektetési mélysége szabályozott terepen min. 0,7 m lehet. Szabályozatlan terepen a fektetési mélység min. 1,0 m. Út alatt védőcsőben min. 1,2 m. A kijelölt nyomvonalon a kábelárkot kézi ásással kell kialakítani. Ügyelni kell a föld feletti és a földalatti létesítmények biztonságára. A kábelárok 0,4 m széles legyen. A kábelárok kiásása során a felső rétegből kiemelt talajt külön kell helyezni az alsó rétegből kiemelt talajtól, úgy hogy össze ne keveredjenek. Betemetés során fordított sorrendben kell vissza tölteni a különböző minőségű talajokat, hogy a termőtalaj felül maradjon.

Az 1,0 méternél mélyebb kábelárok lépcsős kialakítású lehet.

A kiásott kábelárok alján darabos és éles tárgyak, amelyek a kábel sérülését okozhatják, ne maradjanak. A kábelt min. 10 cm-es folyami homokból készült ágyazó rétegre kell fektetni és legalább 10 cm vastagságú homokkal, kell lefedni.

Általában a fektetési mélység felében, de a kábel felső alkotójától legalább 0,3 m-re 100 x 0,2 mm- es sárga színű jelzőszalagot kell elhelyezni. A munkálatokat úgy kell végezni, hogy a kábel burkolata ne sérüljön meg. A kábelre megadott legkisebb hajlítási sugarat be kell tartani!

A "Szigetvár, Dencsházai út 4 HRSZ:992/5 villamos csatlakozókábel létesítés" és a "Szigetvár, Dencsházai út HRSZ:992/8 villamos csatlakozókábel létesítés" című tervek kivitelezése egy időben történik, amelynek során a két csatlakozókábel közös kábelárkba, párhuzamosan egymás mellett kerül lefektetésre

### 3.11. Közmű érintettség:

A létesítendő 0,4 kV-os csatlakozókábel nyomvonala az alábbi közműszolgáltató vezetéseit/kábeleit érinti.

- E.ON Dél-dunántúli Áramhálózati Zrt., 7400 Kaposvár, Guba S. u. 57.
- E.ON Dél-dunántúli Gázhálózati Zrt., 7626 Pécs, Búza tér 8/A

A közművezetékek érintettség, és azok adatai bővebben a nyomvonalrajzon láthatók.

A közműnyilatkozatban, tervegyeztetési jegyzőkönyvekben, egyetértési nyilatkozatban és közműkezelői nyilatkozatban foglaltakat be kell tartani, a szükséges szakfelületeket meg kell rendelni. A csatlakozó földkábel egy hosszban, összekötő alkalmazása nélkül kell létesíteni.

### Közút megközelítés:

A beruházás a 6-os, 67-es és 58107-es számú országos közutakat érinti.

A beruházás

- a 6-os számú országos közút 230+602 és 230+617 kilométerszelvényei között,
  - a 67-es számú országos közút 0+000 és 0+070 kilométerszelvényei között,
  - az 58107-es számú országos közút 0+000 és 0+029 kilométerszelvényei között valósul meg.
-

Munka címe:

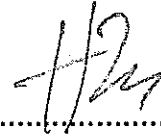
**Szigetvár, Dencsházai út 4 HRSZ:992/5 villamos csatlakozókábel létesítés**

---

A 6-os számú közút 230+617 kilométerszelvényénél a csatlakozókábel keresztezi az utat.

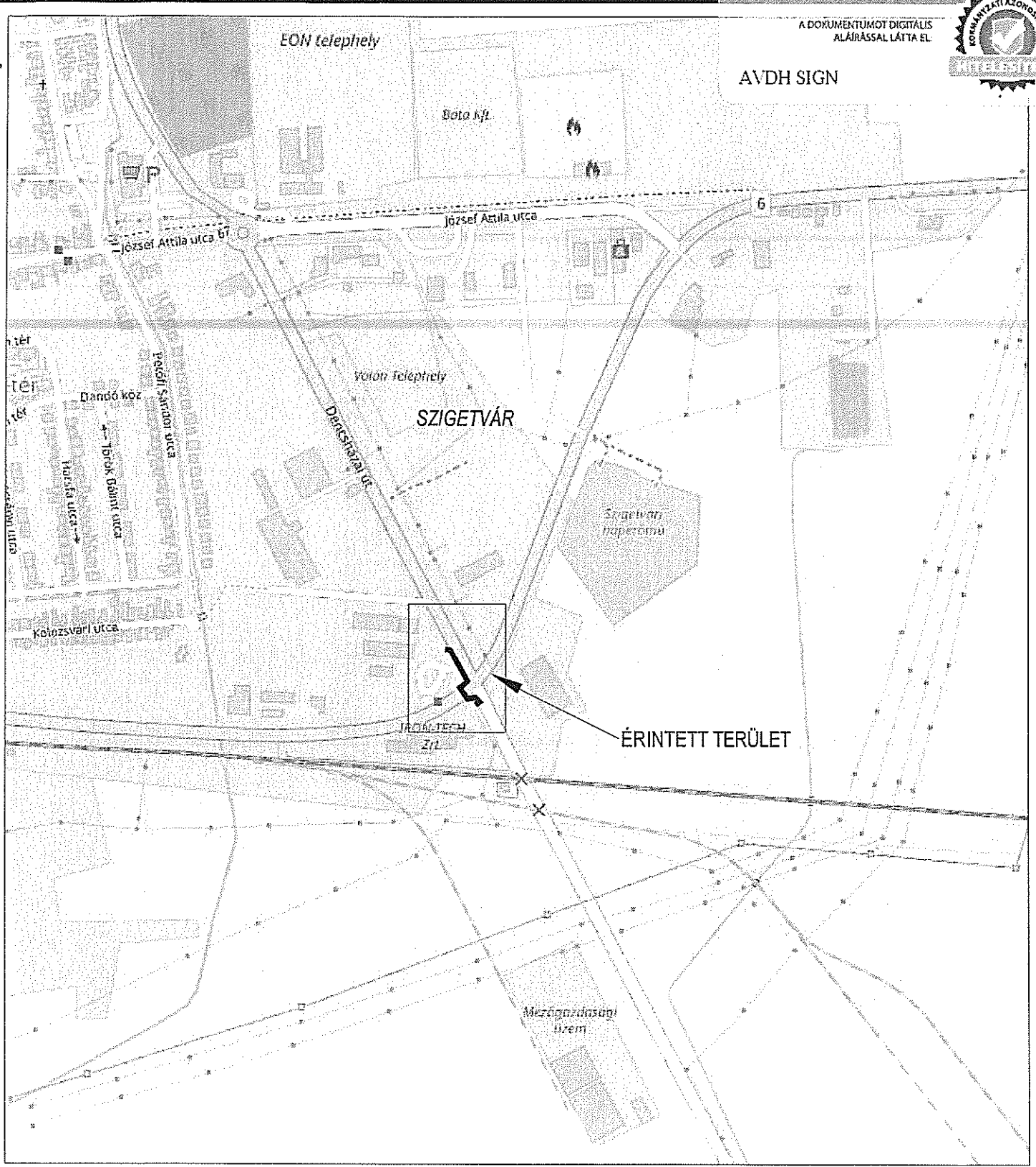
A megközelítésekről és keresztezésekről megközelítési/keresztezési rajzok készülnek, amelyek alapján történik meg az egyeztetés a Magyar Közút Nonprofit Zrt.-vel.

Kaposvár, 2021-11-16



.....  
Hubert Zsolt  
Villamos tervező  
EN-VI-14-0782

AVDH SIGN



Villamos generál  
tervező:



Telephely, levelezési cím: 7400 Kaposvár, Bárczi G. u. 5.  
Székhely: 7400 Kaposvár, Fő u. 7. I. em.  
Tel.: (30) 551-5757  
E-mail: kpv@kprojekt.hu

Megrendelő, kivitelező:

SMHV Energetika Kft.  
7630 Pécs, Pécsváradi út 10.  
Tel.: (72) 565-066, Fax: (72) 565-067  
E-mail: info@smhv.hu

Tárgy: Szigetvár, Dencsházai út HRSZ:992/5  
villamos csatlakozókábel létesítés; átnézeti rajz

Lépték: Rajkszám:  
KPV-2021/CS-418/Á

Dátum: 2021.11.16.

EOV szelvényszám:

Kivitelezés után javította:

Tervező:

Hubert Zsolt

Jogosultság:

EN-VI-14-0782

Tervezőkészítő:

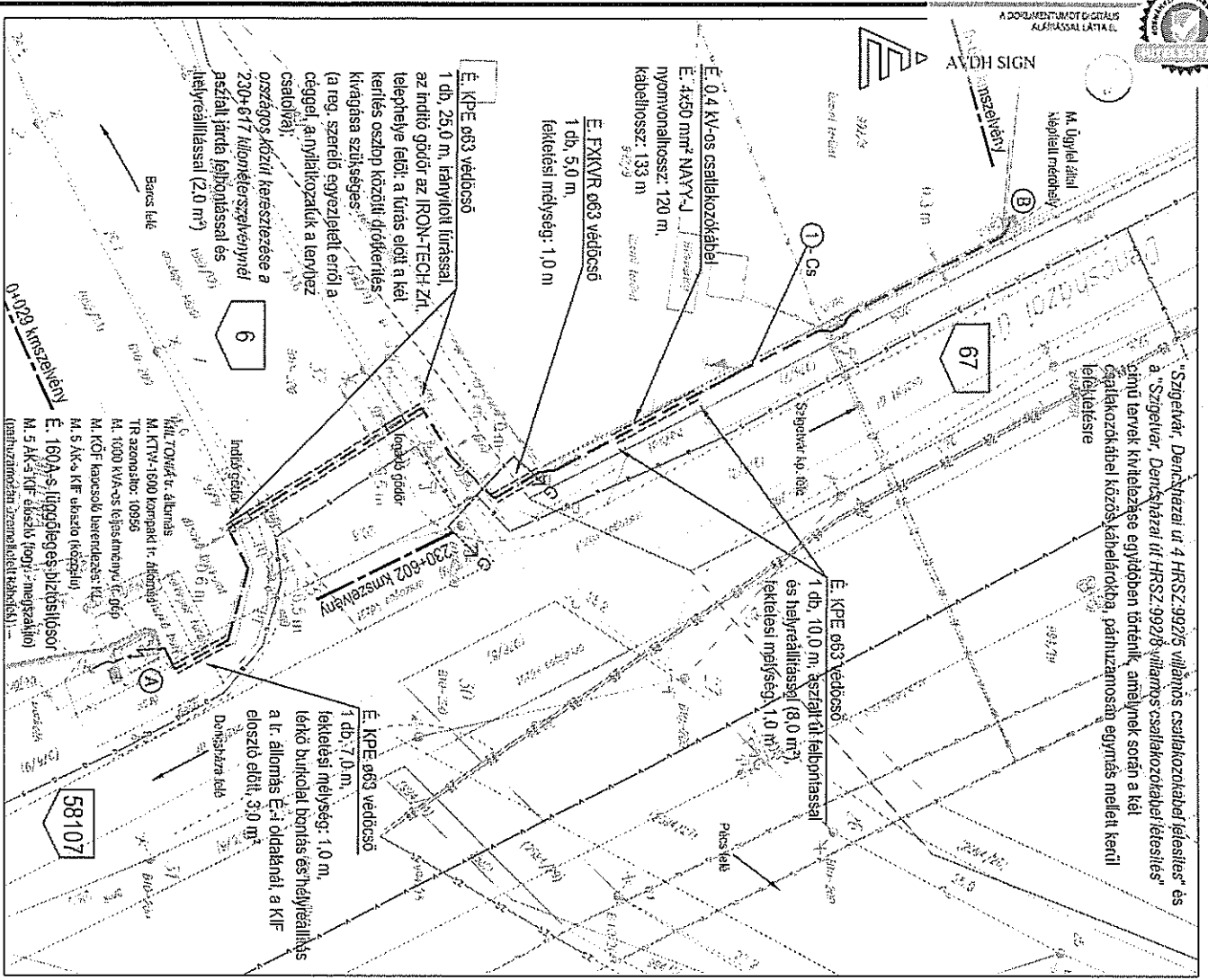
Mihály Máté

Területgazda:

Müller Rebeka



A DOLOVÁNYT MŰDOKUMENTUM ALAPJÁN KÉSZÍTÉSEK ÉRTÉKELÉSE



Igényelt névleges csatlakozási teljesítmény: 3x25A minden napszakban

**JELMAGYARLAT:**

- M. 0,4 KV-os kommunális v. csatlakozó főlkábel nyomvonal
- E. 0,4 KV-os csatlakozó főlkábel, a kábelaljában jelölt típusú és keresztmetszettel
- M. kompakt beemelés TR állomás, a nyomvonalra rajzon jelölt típusú
- M. Ügyfél által kiépített fogyasztói mérőhely
- E. védőcső, a nyomvonalra rajzon jelölt típusú
- M. földelés

**Köznövek:**

- vízvezeték
- szennyvízvezeték
- gázvezeték
- hűtőközlési fűgázelvezetés

**MEGJEGYZÉS:**

Értesítésként módra: 0,4 KV-on, TN, EPH bekötéssel  
 - A közelművek helyzete építés előtt pontosítani kell  
 - A közelművek közepében kizárólag kézi földmunka végrehajtás szükséges a jelenlévőben  
 GPS koordináták: Sz: 46.043897352; H: 17.8159134162  
 A regisztrált szerelői kézikönyv jelenlévő mérőszekrény telepítéséről  
 Közmű állomás: E.ON DDCGáz Zrt.) megközelítés: 1,0 m

**KÁBELLELTÁR**

SOR-SZÁM	JEL	TÍPUS	KERESZT-METSZET	NYOMVONAL-HOSSZ	KÁBEL-HOSSZ	FERT. MELYSG	DB	SZEREL-VÉNNEK	KÁBEL JELLEGE	FERTETTE
1	A-B	NAVV-J	4x50	120 m	132 m	0,7-1,0 m	1	VK, 2 klt	0,4 KV-os csatlakozó	

Villamos gépiroda  
 Hely: Szigetvári utca 4. sz. emeleti rész  
 Telefon: 7400 Kaposvár, Bárczai G. u. 5. Székely: 7400 Kaposvár, Fő u. 7. l. em.  
 Tel.: (30) 551-5757  
 E-mail: kpvh@kprojekt.hu

Megrendelő, kivittelező:  
 SMHV Energia Kft.  
 7630 Pécs, Pécsvárdi út 10.  
 Tel.: (72) 565-066, Fax: (72) 565-067  
 E-mail: info@smhv.hu

Tárgy: Szigetvár, Dencsházai út HRSZ:992/5  
 villamos csatlakozókábel létesítés; nyomvonalrajz

EOV szerelésszám: \_\_\_\_\_

Tervező: *H. Zsolt* Hubert Zsolt EN-VI-HI-0732

Jogosultság: \_\_\_\_\_

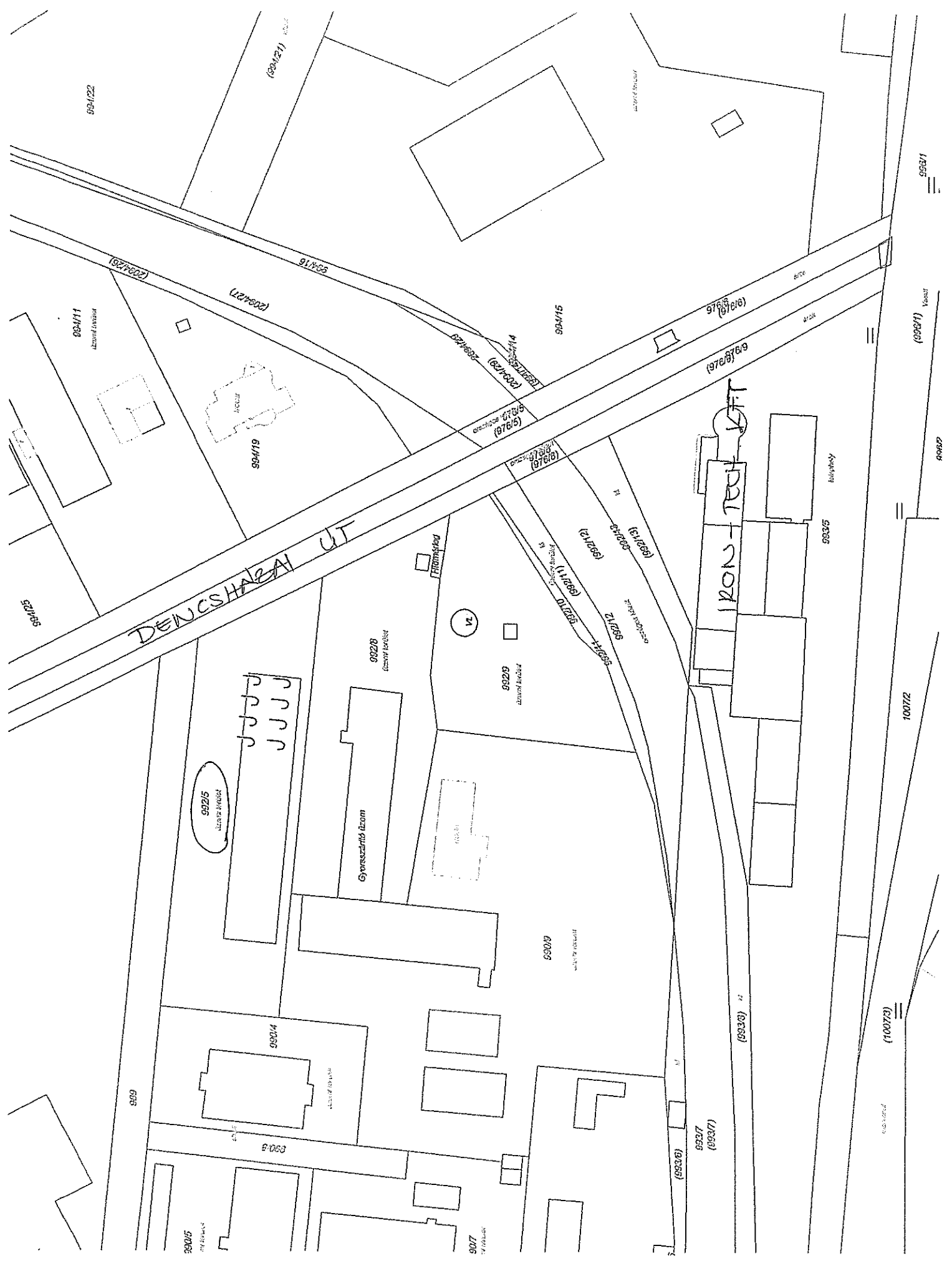
Tervezőkészítő: \_\_\_\_\_

Műhely név: Müller Rebeka

Lépték: M 1:500 Rajzszám: KPV-2021/CS-418

Dátum: 2021.11.16. Kivittelezés után javított:

4.sz. melléklet



DEICSZABAI UT

IRON-TECH

Győrszárdó Izsom

(10073)

10072

99371

(99371)

99372

99373

99374

99375

99376

99377

99378

99379

## Nem hiteles tulajdoni lap

## Nem hiteles tulajdoni lap

Nem hiteles tulajdoni lap

Nem hiteles tulajdoni lap

BAMKH Földhivatali Főosztály Földhivatali Osztály 5.  
Szigetvár 7900 Szigetvár, Kossuth tér 16. Pf.:34.

Oldal: 1/1

Nem hiteles tulajdoni lap - Szemle másolat

Megrendelés szám: 30005/29055/2021

2021. 12. 16

SZIGETVÁR

Szektor : 53

Belterület 976/9 helyrajzi szám

		I. RÉSZ			
1. Az ingatlan adatai: alrészlet adatok művelési ág/kivett megnevezés/	min.o	terület ha m2	kat.t.jöv. k.fill.	alosztály ter.	adatok kat.jöv ha m2 k.fill
Kivett árok	0	757	0.00		

II. RÉSZ

1. tulajdoni hányad: 1/1

bejegyző határozat, érkezési idő: 37377/2009.12.07

jogcím: tulajdonbaadás 1990.LKV.tv.107.§.(2) 32445/2/1992.06.15

jogállás: tulajdonos

név: SZIGETVÁR VÁROS ÖNKORMÁNYZATA

cím: 7900 SZIGETVÁR Zrínyi tér 1

törzsszám: 15724193

III. RÉSZ

1. bejegyző határozat, érkezési idő: 37377/2009.12.07

eredeti határozat: 35657/2003.07.02

Vezetékjog

jogosult:

név: E.ON DÉL-DUNÁNTÚLI ÁRAMHÁLÓZATI ZRT. törzsszám: 10732614

cím : 7626 PÉCS Búza tér 8/A

2. bejegyző határozat, érkezési idő: 37377/2009.12.07

Önálló szöveges bejegyzés megozrtás köv. kialakítva a 976/3 hrsz-ú ingatlanból.

3. bejegyző határozat, érkezési idő: 37068/2/2012.05.08

Vezetékjog

jogosult:

név: E.ON DÉL-DUNÁNTÚLI ÁRAMHÁLÓZATI ZRT. törzsszám: 10732614

cím : 7626 PÉCS Búza tér 8/A

Ez a tulajdoni lap igazgatási hatósági eljárás céljából került kiadásra. Másra nem használható.

TULAJDONI LAP VÉGE

Nem hiteles tulajdoni lap

Nem hiteles tulajdoni lap

Nem hiteles tulajdoni lap

Nem hiteles tulajdoni lap

Nem hiteles tulajdoni lap

Nem hiteles tulajdoni lap



## Nem hiteles tulajdoni lap

## Nem hiteles tulajdoni lap

Nem hiteles tulajdoni lap

BAMKH Földhivatali Főosztály Földhivatali Osztály 5.  
Szigetvár 7900 Szigetvár, Kossuth tér 16. Pf.:34.

Oldal: 1/1

Nem hiteles tulajdoni lap - Szemle másolat

Megrendelés szám: 30005/29058/2021

2021. 12. 16

SZIGETVÁR

Szektor : 53

Belterület 992/13 helyrajzi szám

## I. RÉSZ

1. Az ingatlan adatai:

alrészlet adatok művelési ág/kivett megnevezés/	min.o	terület ha m2	kat.t.jöv. k.fill.	alóosztály adatok ter. kat.jöv. ha m2 k.fill.
. Kivett közterület	0	580	0.00	

## II. RÉSZ

1. tulajdoni hányad: 1/1

bejegyző határozat, érkezési idő: 37377/2009.12.07

jogcím: tulajdonba adás 31148/1993.03.16

jogállás: tulajdonos

név: SZIGETVÁR VÁROS ÖNKORMÁNYZATA

cím: 7900 SZIGETVÁR Brinyi tér 1

törzsszám: 15724193

## III. RÉSZ

1. bejegyző határozat, érkezési idő: 37377/2009.12.07

Önálló szöveges bejegyzés megosztás köv. kialakítva a 992/13 hrsz-ú ingatlanból.

Ez a tulajdoni lap közigazgatási hatósági eljárás céljából került kiadásra. Másra nem használható.

TULAJDONI LAP VÉGE

Nem hiteles tulajdoni lap

Nem hiteles tulajdoni lap

Nem hiteles tulajdoni lap

Nem hiteles tulajdoni lap

Nem hiteles tulajdoni lap

Nem hiteles tulajdoni lap

Nem hiteles tulajdoni lap

## Nem hiteles tulajdoni lap

## Nem hiteles tulajdoni lap

Nem hiteles tulajdoni lap

BAMKH Földhivatali Főosztály Földhivatali Osztály 5.  
Szigetvár 7900 Szigetvár, Kossuth tér 16. Pf.:34.

Oldal: 1/1

Nem hiteles tulajdoni lap - Szemle másolat

Megrendelés szám: 30 005/29057/2021

2021. 12. 16

SZIGETVÁR

Szektor : 53

Belterület 992/11 helyrajzi szám

		I. RÉSZ			
1. Az ingatlan adatai:		terület	kat.t.jöv.	alóosztály	adatok
alrészlet adatok	min.o	ha m2	k.fill.	ter	kat.jöv
művelési ág/kivett megnevezés/					ha m2 k.fill
. Kivett közterület		0	554	0.00	

II. RÉSZ

1. tulajdoni hányad: 1/1  
 bejegyző határozat, érkezési idő: 37377/2009.12.07  
 eredeti határozat: 31148/1993.03.16  
 jogcím: tulajdonba adás 31148/1993.03.16  
 jogállás: tulajdonos  
 név: SZIGETVÁR VÁROS ÖNKORMÁNYZATA  
 cím: 7900 SZIGETVÁR Zrínyi tér 1  
 törzesszám: 15724193

III. RÉSZ

1. bejegyző határozat, érkezési idő: 37377/2009.12.07  
 Önálló szöveges bejegyzés megosztás köv. kialakítva a 992/3 hrsz-ú ingatlanból.
2. bejegyző határozat, érkezési idő: 33068/2/2012-05.08  
 VezetékJog  
 jogosult:  
 név: E.ON DÉL-DUNÁNTÚLI ÁRAMHÁLÓZATI ZRT, törzesszám: 10732614  
 cím : 7626 PÉCS Búza tér 8/A

Ez a tulajdoni lap közigazgatási hatósági eljárás céljából került kiadásra. Másra nem használható.

TULAJDONI LAP VÉGE

Nem hiteles tulajdoni lap

Nem hiteles tulajdoni lap

Nem hiteles tulajdoni lap

Nem hiteles tulajdoni lap

Nem hiteles tulajdoni lap

Nem hiteles tulajdoni lap

Nem hiteles tulajdoni lap

Nem hiteles tulajdoni lap

Nem hiteles tulajdoni lap

Nem hiteles tulajdoni lap

BAMKH Földhivatali Főosztály Földhivatali Osztály 5.  
Szigetvár 7900 Szigetvár, Kossuth tér 16. Pf.:34.

Oldal: 1/1

Nem hiteles tulajdoni lap - Szemle másolat

Megrendelés szám: 30 005/29056/2021

2021. 12. 16

SZIGETVÁR

Szektor : 53

Belterület 976/7 helyrajzi szám

I. RÉSZ	
1. Az ingatlan adatai: alrészlet adatok művelési ág/kivett megnevezés/	terület kat.t.jöv. alóztály adatok ha m2 k.fill ter kat.jöv ha m2 k.fill
. Kivett árok	0 2785 0.00
II. RÉSZ	

1. tulajdoni hányad: 1/1

bejegyző határozat, érkezési idő: 37377/2009.12.07

eredeti határozat: 32445/2/1992.06.15

jogcím: tulajdonba adás 1990.LKV.tv.107.§.(2) 32445/2/1992.06.15

jogállás: tulajdonos

név: SZIGETVÁR VÁROS ÖNKORMÁNYZATA

cím: 7900 SZIGETVÁR Zrínyi tér 1

törzsszám: 15724193

III. RÉSZ

1. bejegyző határozat, érkezési idő: 37377/2009.12.07

Önálló szöveges bejegyzés megosztás köv. kialakítva a 976/3 hrsz-ú ingatlanból.

2. bejegyző határozat, érkezési idő: 33068/2/2012.05.08

VezetékJog

jogosult:

név: E.ON DÉL-DUNÁNTÚLI ÁRAMHÁLÓZATI ZRT. törzsszám: 10732614

cím : 7626 FÉCS Búza tér 8/A

Ez a tulajdoni lap közigazgatási hatósági eljárás céljából került kiadásra. Másra nem használható.

TULAJDONI LAP VÉGE

Nem hiteles tulajdoni lap

Nem hiteles tulajdoni lap

Nem hiteles tulajdoni lap

Nem hiteles tulajdoni lap

Nem hiteles tulajdoni lap

Nem hiteles tulajdoni lap

Nem hiteles tulajdoni lap