





## ELŐTERJESZTÉS

**Szigetvár Város Önkormányzat Képviselő-testülete**  
**Gazdasági, Pénzügyi, Városfejlesztési és Turisztikai Bizottsága**  
**2022. április 26-i rendes ülésére**

**Tárgy:** Előterjesztés az E.ON Dél-dunántúli Áramhálózati Zrt. részére tulajdonosi hozzájárulás megadásáról a Szigetvár, 206 hrsz. alatti ingatlan villamos energia ellátása tárgyú munka vonatkozásában a Szigetvár, 197 hrsz. alatti ingatlant érintő villamos csatlakozó földkábel építéséhez

**Mellékletek:** 1. kérelem  
 2. műszaki tervdokumentáció  
 3. tulajdoni lap  
 4. térkép másolat  
 5. tulajdonosi hozzájárulás

<b>Előterjesztő:</b>	Dr. Vass Péter polgármester	
<b>Az előterjesztést készítette:</b>	Dr. Weszner Veronika jegyző	
<b>Előadó:</b>	Balaskó Tamás elnök	
<b>Tárgyalja:</b>	-	-
<b>Véleményezésre megkapta:</b>	Dr. Vass Péter polgármester	
	Varga Zoltán alpolgármester	
	Dr. Weszner Veronika jegyző	
	Hábián Bálint aljegyző	
<b>Határozat elfogadása:</b>	Egyszerű többség	
<b>Törvényességi véleményezésre bemutatva:</b>	Dr. Bocskor-Balogh Melinda jogi előadó	
<b>Törvényességi észrevétel:</b>	Dr. Weszner Veronika jegyző 	Nincs/az alábbi:
<b>Előzmény/korábbi döntés:</b>	-	
<b>Terjedelem:</b>	14 oldal	

**ELŐTERJESZTÉS**  
**Szigetvár Város Önkormányzat Képviselő-testülete**  
**Gazdasági, Pénzügyi, Városfejlesztési és Turisztikai Bizottsága**  
**2022. április 26-i rendes ülésére**

**Tárgy: Előterjesztés az E.ON Dél-dunántúli Áramhálózati Zrt. részére tulajdonosi hozzájárulás megadásáról a Szigetvár, 206 hrsz. alatti ingatlan villamos energia ellátása tárgyú munka vonatkozásában a Szigetvár, 197 hrsz. alatti ingatlant érintő villamos csatlakozó földkábel építéséhez**

**Előterjesztő: Dr. Vass Péter polgármester**

**Tisztelt Bizottság!**

Az E.ON Dél-dunántúli Áramhálózati Zrt. (7626 Pécs, Búza tér 8/A.) a 7900 Szigetvár, belterület 206 hrsz. alatti ingatlan villamos energia ellátásához szükséges villamos csatlakozókábel építését tervezi. A terveket a Kapos-Projekt-Vill. Kft. (tervező: Hubert Zsolt) készítette.

A tervező a benyújtott műszaki tervdokumentáció szerint, a villamos csatlakozó földkábel építéséhez tulajdonosi hozzájárulást kért a Szigetvár, 197 hrsz. alatti – kivett közterület megnevezésű – önkormányzati tulajdonban lévő ingatlan vonatkozásában.

A műszaki tervdokumentáció szerint a villamos kábel földkábeles megoldással kerül kialakításra, a tervdokumentációban foglaltak szerint.

A tervezett műszaki megoldás Szigetvár Város Önkormányzata Képviselő-testületének Szigetvár város helyi építési szabályzatáról szóló 29/2017. (XII.21.) számú rendeletének megfelelő.

A benyújtott kérelem (1. sz. melléklet), a műszaki tervdokumentáció (2. sz. melléklet), az érintett ingatlanok tulajdoni lapjai (3. sz. melléklet), a térkép másolat (4. sz. melléklet) az előterjesztéshez csatolásra került, a teljes kérelmi dokumentáció a Bizottsági ülés során, valamint a Polgármesteri Hivatalban munkaidőben megtekinthető.

Szigetvár Város Önkormányzata Képviselő-testületének Szervezeti és Működési Szabályzatáról szóló 1/2011. (I.21.) Önkormányzati rendeletének 3. számú melléklete III/1. pont, a Gazdasági, Pénzügyi, Városfejlesztési és Turisztikai Bizottságra átruházott hatáskörök k) pontja alapján az önkormányzati tulajdonosi jognyilatkozatok kérdésében a Gazdasági, Pénzügyi, Városfejlesztési és Turisztikai Bizottság dönt.

Fentiek figyelembevételével kérem a Tisztelt Gazdasági, Pénzügyi, Városfejlesztési és Turisztikai Bizottságot, hogy döntsön az „Előterjesztés az E.ON Dél-dunántúli Áramhálózati Zrt. részére tulajdonosi hozzájárulás megadásáról a Szigetvár, 206 hrsz. alatti ingatlan villamos energia ellátása tárgyú munka vonatkozásában a Szigetvár, 197 hrsz. alatti ingatlant érintő villamos csatlakozó földkábel építéséhez” tárgyú előterjesztésről.


Határozati javaslat:


Szigetvár Város Önkormányzat Képviselő-testülete Gazdasági, Pénzügyi, Városfejlesztési és Turisztikai Bizottsága megtárgyalta az „Előterjesztés az E.ON Dél-dunántúli Áramhálózati Zrt. részére tulajdonosi hozzájárulás megadásáról a Szigetvár, 206 hrsz. alatti ingatlan villamos energia ellátása tárgyú munka vonatkozásában a Szigetvár, 197 hrsz. alatti ingatlant érintő villamos csatlakozó földkábel építéséhez” tárgyú napirendi pontot, és az alábbi határozatot hozta:

1. Szigetvár Város Önkormányzat Képviselő-testülete Gazdasági, Pénzügyi, Városfejlesztési és Turisztikai Bizottsága Szigetvár Város Önkormányzat Képviselő-testületének Szigetvár Város Önkormányzata Képviselő-testülete Szervezeti és Működési Szabályzatáról szóló 1/2011. (I.21.) önkormányzati rendelete 3. számú melléklete III/1., a Gazdasági, Pénzügyi, Városfejlesztési és Turisztikai Bizottságra átruházott hatáskörök k) pontjában meghatározott hatáskörében eljárva az E.ON Dél-dunántúli Áramhálózati Zrt. részére tulajdonosi hozzájárulást ad a mellékelt műszaki tervdokumentációban foglaltak szerint a Szigetvár, 206 hrsz. alatti ingatlan villamos energia ellátása tárgyú munka vonatkozásában a Szigetvár, 197 hrsz. alatti ingatlant érintő villamos csatlakozó földkábel vezeték építéséhez az alábbi kikötésekkel:
  - Az építés során felbontott önkormányzati területet legalább az eredeti állapotnak megfelelően állítsa helyre.
  - A kivitelezési munkálatok megkezdése a közterület-kezelő Kisváros Nonprofit Kft. (Szigetvár, Deák F. tér 16.) előzetes engedélyével, a munkák végzése az engedélyben foglalt előírások szigorú betartásával történhet.
  - A tulajdonosi hozzájárulás nem mentesíti kérelmezőt a szükséges egyéb engedélyek, hozzájárulások beszerzése alól.
  - Kivitelezési munkát érvényes közterület használati engedély birtokában lehet végezni. Az engedély iránti kérelem, illetékmentesen, a Szigetvári Polgármesteri Hivatal Közigazgatási Osztályán nyújtható be a kivitelezési munka pontos időtartamának ismeretében.
2. Szigetvár Város Önkormányzat Képviselő-testülete Gazdasági, Pénzügyi, Városfejlesztési és Turisztikai Bizottsága felkéri a város polgármesterét, hogy ezen határozat megküldésével tájékoztassa kérelmezőt, valamint a Kisváros Nonprofit Kft-t döntéséről.

Felelős: Dr. Vass Péter polgármester  
Közreműködő: Dr. Weszner Veronika jegyző  
Határidő: 5 napon belül

Szigetvár, 2022. április 19.

  
Dr. Vass Péter  
polgármester



<b>SZIGETVÁRI POLGÁRMESTERI HIVATAL</b> KÖZPONTI IKTATÓ		
Érk.: 2022 ÁPR 19.		
Szám: 01-1/ 1174-1/ 2022	Melléklet:	Előadó: ARACS MELINDA

e-papír

A DOKUMENTUMOT DIGITÁLIS  
ALÁÍRÁSSAL LÁTTA EL:

AVDH SIGN



Azonosító: EPAPIR-20220411-6566

<b>Küldő</b>		<b>Dátum:</b>	2022.04.11
<b>Viselt név:</b>	VONYÓ JÁNOS	<b>Hivatkozási szám:</b>	
<b>Születési név:</b>	VONYÓ JÁNOS	<b>Azonosító:</b>	EPAPIR-20220411-6566
<b>Anyja neve:</b>	BALI MAGDOLNA	<b>Témacsoport azonosító:</b>	ONKORM_IGAZGATAS
<b>Születési hely:</b>	KAPOSVÁR	<b>Témacsoport neve:</b>	Önkormányzati igazgatás
<b>Születési idő:</b>	1969.08.24	<b>Ügytípus azonosító:</b>	ONK_VAGYONKEZ ELES
<b>Nem természetes személy neve:</b>	Kapos-Projekt-Vill. Kft.	<b>Ügytípus neve:</b>	Az önkormányzat tulajdonával kapcsolatos tulajdonosi, vagyonekezelési ügyek

**Nem természetes személy adószáma:** 12733570

**Címzett**

SZIGETVÁR VÁROS ÖNKORMÁNYZAT  
7900, Szigetvár  
Zrínyi tér 1

**Tárgy:**

Tulajdonosi hozzájárulás Szigetvár, Zárda utca 5 HRSZ:206 villamos csatlakozókábel létesítés

isztelt Cím!

Mellékelten csatoltan megküldjük fenti tárgyú terv munkaanyagát!

Kérjük szíveskedjen a tulajdonosi hozzájárulást megadni.

Üdvözlettel: Vonyó János

Mellékletek száma: 4

2022 ÁPR 11

5929

Fájlnév	Méret	Elhelyezkedés	Fájl lenyomata
Szigetvar_Zarda_u tca_5_HRSZ_206_n yv.pdf	652.6 kB	KRX/OCD/Payload/I D-2	E84FDC6250B7C4 DF90CCBC2E179E BE7F836437177107 9E6C3082F6EE475 83F4B
Tulajdonosi_Szigetv ar.pdf	990.8 kB	KRX/OCD/Payload/I D-3	86DDE648BA5E204 311EC24C6156D38 14D48532FAC8FF7 F9EA34348FB0503 5AF9
Szigetvar_Zarda_u tca_5_HRSZ_206_a tnezeti.pdf	1.4 MB	KRX/OCD/Payload/I D-4	7C985B8DD2DFB9 0D90CF5C44A7BC A063518E07BE599 30663DA8EAAE5E CC9D6D9
Szigetvar_Zarda_u tca_5_HRSZ_206_ muszaki.pdf	592.5 kB	KRX/OCD/Payload/I D-5	587E20C9200597D 92A68A79747B525 0B4841C7036EDC2 46FC25C02BBCCD 991EC

**Szigetvár Város Önkormányzata**  
7900 Szigetvár, Zrínyi tér 1.

**Tárgy:** Tulajdonosi hozzájárulás kérése

Tisztelt Cím!

A SMHV Energetika Kft. megrendelésére a Kapos-Projekt-Vill. Kft. részéről, Hubert Zsolt, mint a létesítmény tervezője megküldi a tárgyi létesítmény engedélyezési dokumentációját egyeztetés céljából.

Kérjük az alábbi tervre, áttekintés követően, a tulajdonosi hozzájárulásukat megadni és címünkre (Kapos-Projekt-Vill. Kft., 7400 Kaposvár, Bárczi G. u. 5.) postázni szíveskedjenek, és a postázás mellett, e-mail-ben is elküldeni a [kp@kprojekt.hu](mailto:kp@kprojekt.hu) címre.

Tájékoztatás:

„Az E.ON Dél-dunántúli Áramhálózati Zrt. mint beruházó az 1997. évi LXXVIII. törvény, az épített környezet alakításáról és védelméről, IV. Fejezet AZ ÉPÍTETT KÖRNYEZET FENNTARTÁSA, HASZNÁLATA ÉS ÉRTÉKEINEK VÉDELME-ről szóló törvény 54. § szerint jár el, mely (6) bekezdése szerint:

Amennyiben elosztóvezeték vagy elosztóhálózat létesítéséhez vagy felújításához a közterület tulajdonosának, kezelőjének nyilatkozata, hozzájárulása vagy jóváhagyása szükséges a közterület igénybevételével, felbontásával kapcsolatban, és arra az elosztó nyolc napon belül nem kap érdemi választ, a hozzájárulást vagy jóváhagyást megadottnak kell tekinteni.

(6a) bekezdése szerint:

Közcélú hálózat építése céljából a közterület (6) bekezdés szerinti felbontása a november 15. és március 15. közötti időszakban is engedélyezhető, amennyiben a közművezeték üzemeltetője vállalja, hogy olyan műszaki-technológiai megoldás szerint jár el, amellyel az érintett közterület végleges helyreállítása a közúti közlekedés biztonságát nem veszélyeztetve, az időjárási körülményekhez igazodva szakszerűen, a vonatkozó útügyi műszaki előírásokban foglaltaknak megfelelően elvégezhető, és a közművezeték üzemeltetője az egyes nyomvonal jellegű építményszerkezetek kötelező alkalmassági idejéről szóló miniszteri rendelet szerinti alkalmassági időtartamra jótállást vállal az elvégzett munkákra.

**Villamos tervezés, kivitelezés a családi háztól a nagy épületegyüttesekig  
Külső villamos csatlakozás, belső hálózatok  
Fogyasztásmérés, Dísz-és tervvilágítás  
Kábel TV, optikai hálózatok  
Villamos szaktanácsadás**



E-mail: [kprojekt@online.hu](mailto:kprojekt@online.hu)

Telephely: 7400 Kaposvár, Bárczi G. 5.

Székhely: 7400 Kaposvár, Fő u. 7. I. em.

Tel.: 06 30/551 5757

Tercím:

Szigetvár, Zárda utca 5 HRSZ:206 villamos csatlakozókábel létesítés

Melléklet: 1- pld. engedélyezési tervdokumentáció

Kaposvár, 2022-04-11

Tiszteletteljes köszönettel:

Hubert Zsolt  
Kapos-Projekt-Vill Kft.

**Villamos tervezés, kivitelezés a családi háztól a nagy építkegyűjtéséig  
Külső villamos csatlakozás, belső hálózatok  
Fogyasztásmérés, Dísz-és tervvilágítás  
Kábel TV, optikai hálózatok  
Villamos szaktanácsadás**

Munka címe:

Szigetvár, Zárda utca 5 HRSZ:206 villamos csatlakozókábel létesítés

A DOKUMENTUMOT DIGITÁLIS  
ALÁÍRÁSSAL LÁTTA EL:



### 3. MŰSZAKI LEÍRÁS

Szigetvár, Zárda utca 5 HRSZ:206 villamos csatlakozókábel létesítés  
című hálózatszerelési munkákhoz

#### 3.1. Alapadatok:

<b>Beruházó:</b>	E.ON Dél-dunántúli Áramhálózati Zrt., 7626 Pécs, Búza tér 8/A
<b>Megrendelő, kivitelező:</b>	SMHV Energetika Kft. 7630 Pécs, Pécsváradi út 10.
<b>Tervező:</b>	Kapos-Projekt-Vill. Kft. 7400 Kaposvár, Fő u. 7., I. em.
<b>Üzemeltető:</b>	E.ON Dél-dunántúli Áramhálózati Zrt., Kaposvári Áramhálózati Üzem 7400 Kaposvár, Guba S. u. 57.
<b>Igényt bejelentő/Ügyfél:</b>	igénybejelentő szerint
<b>Fogyasztási hely:</b>	igénybejelentő szerint
<b>Igénytelt teljesítmény:</b>	1x32 A minden napszakban
<b>Létesítmény célja:</b>	A jelentkező villamosenergia igény miatti csatlakozókábel kiépítése a kommunális hálózat oszlopától a meglévő mérőhelyig.
<b>Áram neme:</b>	3 fázisú, 50 Hz periódusú váltakozó áram
<b>Üzemi feszültség:</b>	0,4 kV
<b>Nyomvonalhossz:</b>	
1. Kisfeszültségű csatlakozó földkábel:	0,4 kV, 10 fm
<b>Vezetők száma, keresztmetszete, anyaga:</b>	
1. Kisfeszültségű csatlakozó földkábel:	0,4 kV, 4x50 mm <sup>2</sup> NAYY-J, 22 fm
<b>Érintésvédelem:</b>	0,4 kV-on TN, EPH bekötéssel
<b>Nyomvonalrajz száma:</b>	KPV-2022/CS-132

#### 3.2. Közcélú hálózat leágazási pont:

A nyomvonalrajzon feliratban jelölt 0,4 kV-os kommunális hálózat M.47-es számú, B-10-200 típusú oszlopa a hálózati leágazó pont.

#### 3.3. Előzmények:

Az Igénybejelentő az E.ON Dél-dunántúli Áramhálózati Zrt., Kaposvári Áramhálózati Üzeméhez villamos igénybejelentést adott be, a fent nevezett fogyasztási helyre vonatkozóan.

A létesítendő 0,4 kV-os csatlakozó földkábel a területileg illetékes áramszolgáltató, a fogyasztásmérés pedig az Igénylő rendszerhasználó beruházásában valósul meg.



Munka címe:

**Szigetvár, Zárda utca 5 HRSZ:206 villamos csatlakozókábel létesítés**

---

### 3.4. Adatszolgáltatás:

Tervezési alaptérképet, földhivatali térképmásolatot, tulajdoni lapokat a megrendelő nem bocsátott rendelkezésünkre. A szakági nyomvonalakat a tervező az e-közmű rendszer tervezéstámogató moduljában kérte le. A kapott szakági nyomvonalakat a tervező EOV helyesen másolta át a nyomvonalrajzot tartalmazó dwg állományba.

### 3.5. Tervezési és tulajdoni határok:

Jelen munkában az Áramszolgáltatói kommunális hálózat oszlopától, a fentiekben leírt hálózati leágazási ponttól a meglévő mérőhelyig a villamos csatlakozókábel tervezésére került sor.

### 3.6. Környezeti, tűzrendészeti besorolás, veszélyességi övezetek

A tervezési területen a környezetnek nincsenek szélsőséges hatásai, a környezet nem szennyezett, a meteorológiai viszonyok átlagosak, a talaj nem hajlamos a magas talajvízszint elérésére. A tervezett hálózat a környezetre nem gyakorol káros hatást, azt nem szennyezi.

### 3.7. Nyomvonal részletes leírása:

A villamosenergia ellátás a közterületen található, 0,4 kV-os kommunális hálózat 47-es számú, B-10-200 típusú betonoszlopától indított 4x25 mm<sup>2</sup>-es NAYY-J típusú méretlen csatlakozó földkábel kiépítésével biztosítható, amely az Ügyfél által kiépített mérőszekrényt táplálja be.

A földkábel az oszlopra 3,0 m hosszú KPE Ø63 mm-es védőcsőben érkezik a földárokából – a védőcső végének földfelszínétől mért magassága min. 2,5 m. A védőcsőbe bújtatott kábelt min. 2 helyen, a védőcső végétől a kommunális hálózatiig vezetett földkábel min. 3 helyen kábelrögzítő bilincssel szükséges az oszlopra rögzíteni. A legfelül lévő rögzítés a kommunális hálózattól 1,0 m-re legyen. A hálózatra csatlakozó 4x25 mm<sup>2</sup> keresztmetszetű kábel végeit kültéri végelezővel kell szerelni, a kábel ereket UV sugárvédő zsugorcsővel kell burkolni.

A csatlakozó földkábel a nyomvonalrajzon látható betonoszlop és mérőhely között létesül. A földkábel nyomvonala a meglévő oszloptól D.-i irányba indul ki, gázvezeték keresztez, 3,1 méter után DNy.-i irányba fordul, vízvezeték, csatornát, gázvezeték, szennyvízvezeték, KÖF kábelt keresztez és egyenes vonalban halad az Ügyfél által kiépített mérőhelyig.

A munkák megkezdése előtt a meglévő KÖF kábelt pontos helyzetét és fektetési mélységét kutató gödrök segítségével szükséges meghatározni szakfelügyelet mellett.

A földkábel aszfalt burkolatot keresztez. A burkolatot 9,0 m<sup>2</sup> nagyságban fel kell bontani a kábelárok kialakítása előtt. A burkolatot a kábelárok betemetését követően az eredeti állapotnak megfelelően helyre kell állítani.

A földkábel számára 0,4 m széles 0,8 m mélységű földárkot kell ásni, amelybe a KPE Ø63 típusú védőcsövet kell fektetni. A létesítendő kábelt a lefektetett védőcsőbe kell bújtatni. A földkábelre/védőcsőre – annak visszatemetésekor – a kábel felett 0,5 m-re „Erősáramú kábel” feliratú kábeljelző szalag elhelyezése szükséges.

---

Munka címe:

## Szigetvár, Zárda utca 5 HRSZ:206 villamos csatlakozókábel létesítés

Azon a szakaszon, ahol a kábel védőcsőbe van bújtatva a homokágy kialakítása nem szükséges.

A kábel 1,0 méter mélységbe fektetendő, KPE Ø63 típusú védőcsőbe bújtatva.

A kábelárok kiásása a meglévő KÖF kábel és gázvezeték miatt kizárólag kézi földmunkavégzéssel történhet!

A földmunka során a közművek közelében kellő gondossággal kell eljárni, a közművek közelében kizárólag kézi földmunka végezhető!

A meglévő közművekről a szakági előírásokat lásd a csatolt közműnyilatkozatban, illetve a jegyzőkönyvekben, nyilatkozatokban! Az érintett közműveket a kivitelezés megkezdése előtt a munkaterület átadásra meg kell hívni, és a helyszínen a közművek nyomvonalát pontosítani.

A pontos nyomvonalvezetés, a nyomvonalrajzon követhető végig, a kábelfektetés a telekhatárok pontos ismeretében kezdhető meg.

A csatlakozókábel nyomvonalát, nyitott kábelároknál geodéziaiilag be kell mérteni.

A csatlakozó kábelt KPE Ø63 típusú védőcsőbe kell helyezni a más közművekkel történő keresztezési és megközelítési helyeknél (vízvezeték, szennyvízvezeték, gázvezeték, távközlő földkábel és egyéb közművezetékek és kábelek) úgy, hogy a keresztezésnél mindkét irányban 1-1 métert túlnyúljon.

Az egyes közművekkel a szabványos keresztezési és megközelítési távolságokat be kell tartani. A meglévő közművek pontos helyéről kutatóárok ásásával kell meggyőződni a végleges nyomvonal kialakítása előtt.

Az építési munkák befejeztével a közterületet a lehető legrövidebb időn belül az eredeti állapotának megfelelően helyre kell állítani.

### 3.8. Fogyasztás mérőhely kialakítása:

Az építendő fogyasztásmérő szekrénynek az áramszolgáltatónál rendszerengedéllyel kell rendelkeznie. A fogyasztásmérő szekrény a nyomvonalrajz szerinti helyen van elhelyezve. Ezen a helyen a kábelt KPE Ø63 típusú védőcsőbe kell helyezni mechanikai védelmének és későbbi cserélhetőségének biztosítása végett. A szekrény alsó széle legalább 0,6 m-re, a számlálómű legfeljebb 1,8 m-re legyen a talajszinttől.

### 3.9. Fogyasztói vezetékhalózat kialakítása (mért fővezeték):

A fogyasztásmérő szekrénytől a létesítmény fogyasztói főelosztó szekrényéig a mért fővezeték a fogyasztó építi ki. A mért fővezeték legkisebb keresztmetszete 16 mm<sup>2</sup> Al vagy 10 mm<sup>2</sup> Cu legyen.

### 3.10. Előírások a kábel fektetéshez:

A kábelek fektetési mélysége szabályozott terepen min. 0,7 m lehet. Szabályozatlan terepen a fektetési mélység min. 1,0 m. Út alatt védőcsőben min. 1,2 m. A kijelölt nyomvonalon a kábelárkot kézi ásással kell kialakítani. Ügyelni kell a föld feletti és a földalatti létesítmények biztonságára. A kábelárok 0,4 m széles legyen. A kábelárok kiásása során a felső rétegből kiemelt talajt külön kell helyezni az alsó rétegből kiemelt

Munka címe:

**Szigetvár, Zárda utca 5 HRSZ:206 villamos csatlakozókábel létesítés**

---

talajtól, úgy hogy össze ne keveredjenek. Betemetés során fordított sorrendben kell vissza tölteni a különböző minőségű talajokat, hogy a termőtalaj felül maradjon.

Az 1,0 méternél mélyebb kábelárok lépcsős kialakítású lehet.

A kiásott kábelárok alján darabos és éles tárgyak, amelyek a kábel sérülését okozhatják, ne maradjanak. A kábelt min. 10 cm-es folyami homokból készült ágyazó rétegre kell fektetni és legalább 10 cm vastagságú homokkal, kell lefedni.

Általában a fektetési mélység felében, de a kábel felső alkotójától legalább 0,3 m-re 100 x 0,2 mm- es sárga színű jelzőszalagot kell elhelyezni. A munkálatokat úgy kell végezni, hogy a kábel burkolata ne sérüljön meg. A kábelre megadott legkisebb hajlítási sugarat be kell tartani!

**3.11. Közmű érintettség:**


A létesítendő 0,4 kV-os csatlakozókábel nyomvonala az alábbi közműszolgáltató vezetéseit/kábeleit érinti.

- *E.ON Dél-dunántúli Áramhálózati Zrt., 7400 Kaposvár, Guba S. u. 57.*
- *E.ON Közép-dunántúli Gázhálózati Zrt., 7400 Kaposvár, Guba S. u. 57.*
- *Magyar Telekom Nyrt., 7632 Pécs, Aidinger J. u. 45.*
- *BARANYA-Víz Zrt., 7900 Szigetvár, Széchenyi utca 42.*

A közművezetékek érintettség, és azok adatai bővebben a nyomvonalrajzon láthatók.

A közműnyilatkozatban, tervegyeztetési jegyzőkönyvekben, egyetértési nyilatkozatban és közműkezelői nyilatkozatban foglaltakat be kell tartani, a szükséges szakfelügyeletet meg kell rendelni. A csatlakozó földkábel egy hosszban, összekötő alkalmazása nélkül kell létesíteni.

Kaposvár, 2022-03-29

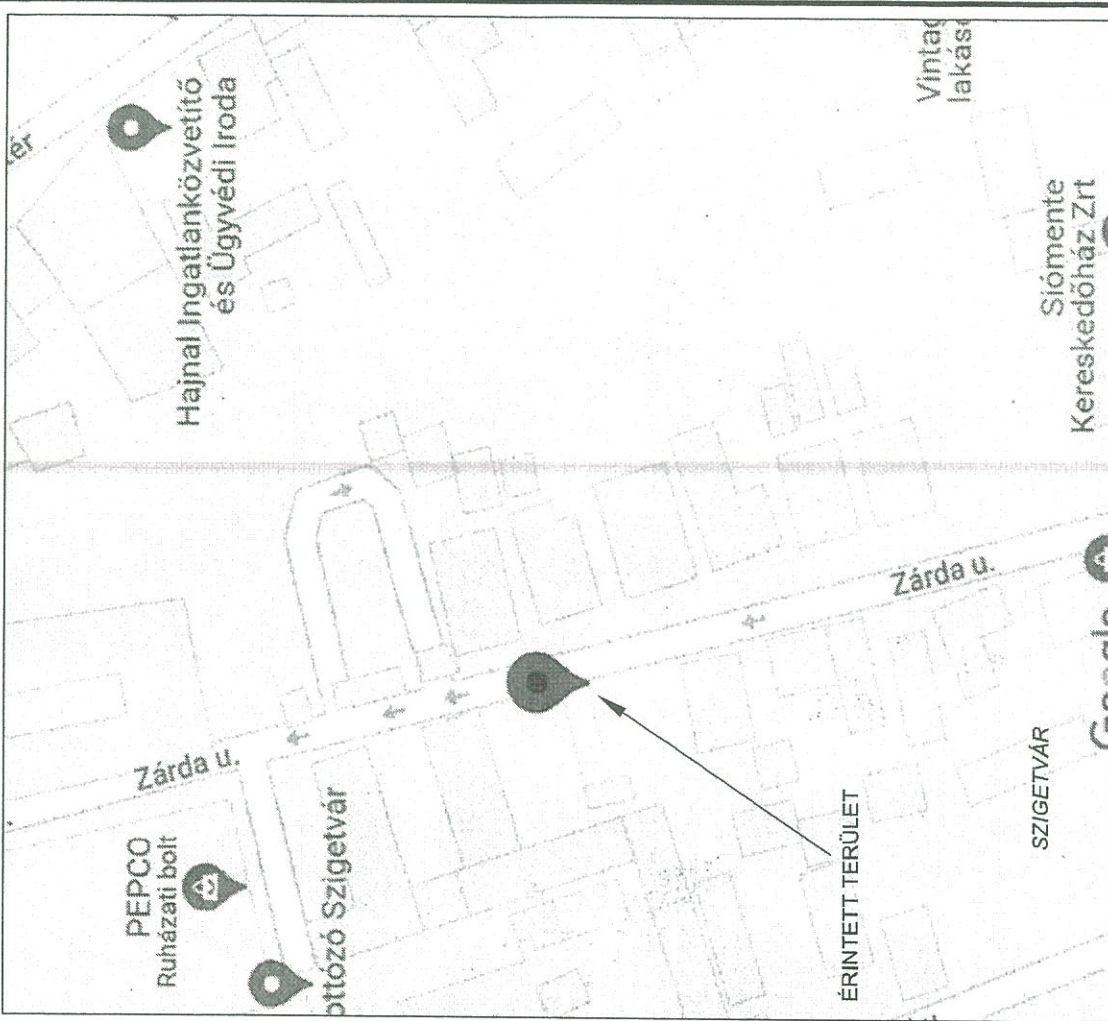



.....  
Hubert Zsolt  
Villamos tervező  
EN-VI-14-0782



A COMPLEMENTUMOK ÖSSZESEN  
MÉRÉSSEL ÉS FOTÓ ELLENŐRZÉSSEL

AVDHSIGN



Villamos generál  
tervezés



Telephely, levelezési cím: 7400 Kaposvár, Bárczi G. u. 5.  
Székhely: 7400 Kaposvár, Fő u. 7. I. em.  
Tel.: (30) 551-5757  
E-mail: kpv@kprojekt.hu

Megrendelő, kivitelező:

SMHV Energetika Kft.  
7630 Pécs, Pécsváradai út 10.  
Tel.: (72) 565-066, Fax: (72) 565-067  
E-mail: info@smhv.hu

Tárgy: Szigetvár, Zárda utca 5 HRSZ:206  
villamos csatlakozókábel létesítés; átnézeti rajz és fénykép

EOV szelvénytípus:

Lépték: Rajzszám: KPV-2022/CS-132/A

Dátum: 2022.03.29.

Kivitelezés után javította:

Tervező:

Jogosultság:

Tervalkészítő:

Területgazda:

Hubert Zsolt

ENY-14-782

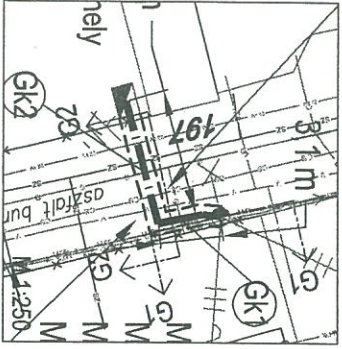
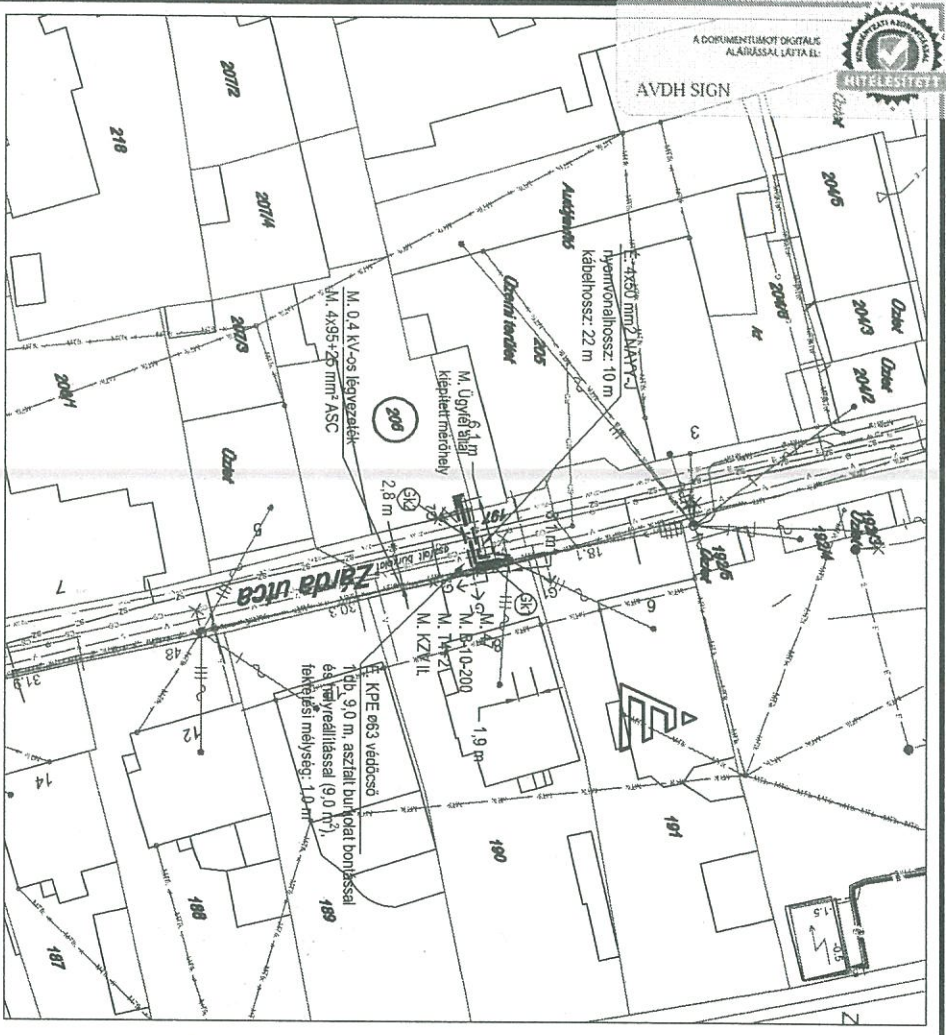
Mihály Máté

Müller Rebeka



A DOKUMENTUMOK DIGITÁLIS ALÁÍRÁSSAL LÁTVA EL

AVDZH SIGN



Igenyelt névleges csatlakozási teljesítmény: 1x32A minden napszakban

**JELMAGYARAZAT:**

- M. 0,4 KV-os kommunális légvezeték, a nyomvonalrajzon jelölt típusú és keresztmetszetű
- E. 0,4 KV-os csatlakozó földkábel, a nyomvonalrajzon jelölt típusú és keresztmetszetű
- M. 0,4 KV-os egyfázisú csatlakozóvezeték
- M. 22 KV-os földkábel nyomvonalra

- M. betonoszlop, a nyomvonalrajzon jelölt típusú
- M. közvilágítási lámpatest, a nyomvonalrajzon jelölt típusú
- M. Úgyfél által képzelt fogvasztó mérőhely
- E. védőcső, a nyomvonalrajzon jelölt típusú
- M. földelés

**Közművek:**

- vízvezeték
- szennyvízvezeték
- gázvezeték
- távközlési légkábel
- távközlési földkábel
- kábel TV légkábel

**MEGJEGYZÉS:**

**Érintésvédelem módja:** 0,4 KV-on, TN, EPB bekötéssel

- A közmvűvek helyzele építés előtt pontosítandó!
- A közművek közelében kizárólag kézi földmunka végezhető szakteljesítési jelenlétében!
- A kábel teljes nyomvonalán a kábelárok kitérővel kézi földmunka végezhető szakteljesítési jelenlétében!
- A csatlakozókábel fektetési mélysége: 0,7 m, azon szakaszok kivételével, ahol a nyomvonalrajzon külön felirattal szerepel a fektetési mélység.

Ezen a szakaszokon a felirattal jelölt fektetési mélység a mérvadó.

GPS koordináták: Sz: 46,046478; H: 17,801006

A földméréskor a mérőszekrény ki volt jelölve!

**Közmű érintettség:**

- Gázvezeték (E.ON KÖGÁZ Zrt.) megközelítés:** 1,9 m és 2,8 m
- Vízvezeték (BARANYA-VIZ Zrt.) megközelítés:** kábeli védelembe helyezve
- Szennyvízvezeték (BARANYA-VIZ Zrt.) megközelítés:** kábeli védelembe helyezve
- Távközlési földkábel (Magyar Telekom Nyrt.) megközelítés:** kábeli védelembe helyezve
- 22 KV-os közvetlen földkábel:** kábeli védelembe helyezve

**Burkolati borítás:**

igen, asztali burkolati borítás és helyreállítás (6,0 m<sup>3</sup>)  
nem szükséges

**Szakaszszekrény felszerelése az oszlopra:**

Villamos generál (kérvető): **KAPROJEKT** KAPROJEKT KFT.  
 Telephely, levelezési cím: 7400 Kaposvár, Barczi G. u. 5.  
 Székhely: 7400 Kaposvár, Fő u. 7. I. em.  
 Tel.: (30) 551-5757  
 E-mail: kpv@kprojekt.hu

Megrendelő, kivitelező: **SMHV Energetika Kft.**  
 7630 Pécs, Pécsvárad utca 10.  
 Tel.: (72) 555-066, Fax: (72) 555-067  
 E-mail: info@smhv.hu

Tárgy: **Szigetvár, Zárda utca 5 HRSZ.:206**  
 villamos csatlakozókábel létesítés: nyomvonalrajz

Lépték: M 1:500  
 Rajzszám: KPV-2022/CS-132

EOV számvérvényszám:	Jogosultság:	Tervező:	Tervalkészítő:	Kivitelezés után javította:	Terrülettulajdonos:
	EN V. 1/1-0782	Hübér Zsolt	Mihály Máté		Müller Rebecka

Nem hiteles tulajdoni lap

Nem hiteles tulajdoni lap

3. sz. melléklet

Nem hiteles tulajdoni lap

BANKH Földhivatali Főosztály Földhivatali Osztály 5.  
Szigetvár 7900 Szigetvár, Kossuth tér 16. Pf.:34.

Oldal: 1/1

Nem hiteles tulajdoni lap - Szemle másolat

Megrendelés szám: 30005/7380/2022

2022. 04. 19

SZIGETVÁR

Szektor : 53

Belterület 197 helyrajzi szám

7900 SZIGETVÁR Zárda utca.

## I. RÉSZ

## 1. Az ingatlan adatai:

alrészlet adatak művelési ág/kivett megnevezés/	min.o	terület ha m2	kat.t.jöv. k.fill.	alosztály ter.	adatok kat.jöv. k.fill
. Kivett közterület	0	1609	0,00		

## II. RÉSZ

## 3. tulajdoni hányad: 1/1

bejegyző határozat, érkezési idő: 32445/2/1992.06.15

jogcím: tulajdonbaadás 1990.LXV.tv.107.§.(2)

jogállás: tulajdonos

név: SZIGETVÁR VÁROS ÖNKORMÁNYZATA

cím: 7900 SZIGETVÁR Erinyi tér 1

törzsszám: 15724193

## III. RÉSZ

## 1. bejegyző határozat, érkezési idő: 33024/2/2012.05.07

Vezetékjog

jogosult:

név: E.ON DÉL-DUNÁNTÚLI ÁRAMHÁLÓZATI ZRT. törzsszám: 10732614

cím : 7626 PÉCS Búza tér 8/A

Ez a tulajdoni lap közigazgatási hatósági eljárás céljából került kiadásra. Másra nem használható.

TULAJDONI LAP VÉGE

Nem hiteles tulajdoni lap

Nem hiteles tulajdoni lap

Nem hiteles tulajdoni lap

Nem hiteles tulajdoni lap

Nem hiteles tulajdoni lap

Nem hiteles tulajdoni lap

ZENEISKOLA

171/7

185 (185)

(192/1)

parkoló

PARKOLÓ

192/3

192/1

192/4

192/5

191

9

190

8

189

10

188

12

187

192/2

192/3

192/4

192/5

Zárda utca

197

(197)

204/1 kt

204/3

204/5

204/8 kt

3

Autójavító

205

üzemi terület

206

207/4

207/3

208/1

204/7

Kereskedelmi egység

219

220

207/2

218

(203)

N

223

203

18/2

17

16