





ELŐTERJESZTÉS

Szigetvár Város Önkormányzat Képviselő-testülete
Gazdasági, Pénzügyi, Városfejlesztési és Turisztikai Bizottsága
2022. április 26-i rendes ülésére

Tárgy: Előterjesztés a TARR Kft. részére tulajdonosi hozzájárulás utólagos jóváhagyásáról a „Szigetvár Észak – Dél felhordó, KIF hálózat szabványosítás gyengeáramú hálózat létesítése miatt” megnevezésű építési munkákhoz Szigetvár, belterület 1288/1 hrsz., 1337 hrsz., 1502/4 hrsz., 1502/3 hrsz., 1863/1 hrsz., 1863/3 hrsz., 1816 hrsz., 1817 hrsz., 1786/66 hrsz., 1786/2 hrsz., 1787/144 hrsz. és 1786/54 hrsz. alatti ingatlanok vonatkozásában

Mellékletek: 1. kérelem
 2. műszaki tervdokumentáció
 3. tulajdoni lap
 4. térkép másolat
 5. tulajdonosi hozzájárulás

Előterjesztő:	Dr. Vass Péter polgármester	
Az előterjesztést készítette:	Dr. Weszner Veronika jegyző	
Előadó:	Balaskó Tamás elnök	
Tárgyalja:	-	-
Véleményezésre megkapta:	Dr. Vass Péter polgármester	
	Varga Zoltán alpolgármester	
	Dr. Weszner Veronika jegyző	
	Hábián Bálint aljegyző	
Határozat elfogadása:	Egyszerű többség	
Törvényességi véleményezésre bemutatva:	Dr. Bocskor-Balogh Melinda jogi előadó	
Törvényességi észrevétel:	Dr. Weszner Veronika jegyző 	<u>Nincs</u> /az alábbi:
Előzmény/korábbi döntés:	-	
Terjedelem:	32 oldal	

ELŐTERJESZTÉS

Szigetvár Város Önkormányzat Képviselő-testülete
Gazdasági, Pénzügyi, Városfejlesztési és Turisztikai Bizottsága
2022. április 26-i rendes ülésére

Tárgy: Előterjesztés a TARR Kft. részére tulajdonosi hozzájárulás utólagos jóváhagyásáról a „Szigetvár Észak – Dél felhordó, KIF hálózat szabványosítás gyengeáramú hálózat létesítése miatt” megnevezésű építési munkákhoz Szigetvár, belterület 1288/1 hrsz., 1337 hrsz., 1502/4 hrsz 1502/3 hrsz., 1863/1 hrsz., 1863/3 hrsz., 1816 hrsz., 1817 hrsz., 1786/66 hrsz., 1786/2 hrsz., 1787/144 hrsz. és 1786/54 hrsz. alatti ingatlanok vonatkozásában

Előterjesztő: Dr. Vass Péter polgármester

Tisztelt Bizottság!

A TARR Kft. (7100 Szekszárd, Kadarka u. 18.) GINOP-3.4.1 pályázat keretében állami támogatást nyert el a Szigetvári járás szélessávú hálózatának bővítésére.

A tervezett hálózatbővítés kiemelt beruházásnak minősül.

A hálózatbővítés tervezésére, kivitelezésére a KANIZSATEL Kft. (8778 Újudvar, 1631/2. hrsz.) kapott megbízást. A pályázathoz illeszkedve a teljes beruházást szakaszokra bontották. A tervezés és a kivitelezés egyaránt szakaszonként történik. A generáltervező szerepét a KANIZSATEL Kft. tölti be. Az egyes szakaszok tervezését, kivitelezését különböző alvállalkozók végzik.

A TARR Kft. (7100 Szekszárd, Kadarka u. 18.) Szigetvár Város Önkormányzatától több érintett ingatlan esetében tulajdonosi hozzájárulást kapott az „Újgenerációs NGA és felhordó hálózatok fejlesztése (2. ütem), Szigetvári Járás GINOP-3.4.1-20-2021-00013 Szigetvár OLT – Szigetvár Észak elágazó összekötő hálózat építése (24000210112)” megnevezésű építési munkák vonatkozásában.

Az optikai hálózat létesítéséhez Szigetvár belterületén a KIF hálózat szabványosítására és ezzel egyidejűleg új gyengeáramú hálózat kiépítésre került sor a meglévő KIF hálózattal közös oszlopsoron.

A tervezett munkálatok összesen 37 db nullvezető földelést, 2 db terhelés miatti oszlopvesztést, 2 db szakaszszekrény védőcső építését és 1 db meglévő GYR áthelyezés szerelési munkáit foglalták magukba az előterjesztésben felsorolt szigetvári ingatlanokon. A korábban kapott tulajdonosi hozzájárulás tervdokumentációja ezen munkálatokat tételesen felsorolva nem tartalmazta, ezért a TARR Kft. beruházó megbízásából eljáró Mecsek Energetikai Kft. a MECSEK-22-39/A1-MECSEK-22-39/A5 számú rajzok alapján tulajdonosi hozzájárulást kért.

A mellékelt, Sipos Gábor tervező által készített, digitális engedélyezési terv szerint a tervezett szabványosítási munkálatok 12 db szigetvári önkormányzati tulajdonú ingatlant érintettek (Szigetvár, belterület 1288/1 hrsz., 1337 hrsz., 1502/4 hrsz 1502/3 hrsz., 1863/1 hrsz., 1863/3 hrsz., 1816 hrsz., 1817 hrsz., 1786/66 hrsz., 1786/2 hrsz., 1787/144 hrsz. és 1786/54 hrsz.)

A tervezett műszaki megoldás Szigetvár Város Önkormányzata Képviselő-testületének Szigetvár város helyi építési szabályzatáról szóló 29/2017. (XII.21.) számú rendeletének megfelel.

A benyújtott kérelem (1. sz. melléklet), a műszaki tervdokumentáció (2. sz. melléklet), az érintett ingatlanok tulajdoni lapjai (3. sz. melléklet), a térkép másolat (4. sz. melléklet) az

előterjesztéshez csatolásra került, a teljes kérelmi dokumentáció a Bizottsági ülés során, valamint a Polgármesteri Hivatalban munkaidőben megtekinthető.

Szigetvár Város Önkormányzata Képviselő-testületének Szervezeti és Működési Szabályzatáról szóló 1/2011. (I.21.) Önkormányzati rendeletének 3. számú melléklete III/1. pont, a Gazdasági, Pénzügyi, Városfejlesztési és Turisztikai Bizottságra átruházott hatáskörök k) pontja alapján az önkormányzati tulajdonosi jognyilatkozatok kérdésében a Gazdasági, Pénzügyi, Városfejlesztési és Turisztikai Bizottság dönt.

Fentiek figyelembevételével kérem a Tisztelt Gazdasági, Pénzügyi, Városfejlesztési és Turisztikai Bizottságot, hogy döntsön az „Előterjesztés a TARR Kft. részére tulajdonosi hozzájárulás utólagos jóváhagyásáról a „Szigetvár Észak – Dél felhordó, KIF hálózat szabványosítás gyengeáramú hálózat létesítése miatt” megnevezésű építési munkákhoz Szigetvár, belterület 1288/1 hrsz., 1337 hrsz., 1502/4 hrsz 1502/3 hrsz., 1863/1 hrsz., 1863/3 hrsz., 1816 hrsz., 1817 hrsz., 1786/66 hrsz., 1786/2 hrsz., 1787/144 hrsz. és 1786/54 hrsz. alatti ingatlanok vonatkozásában” tárgyú előterjesztésről.

Határozati javaslat:

Szigetvár Város Önkormányzat Képviselő-testülete Gazdasági, Pénzügyi, Városfejlesztési és Turisztikai Bizottsága megtárgyalta az „Előterjesztés a TARR Kft. részére tulajdonosi hozzájárulás utólagos jóváhagyásáról a „Szigetvár Észak – Dél felhordó, KIF hálózat szabványosítás gyengeáramú hálózat létesítése miatt” megnevezésű építési munkákhoz Szigetvár, belterület 1288/1 hrsz., 1337 hrsz., 1502/4 hrsz 1502/3 hrsz., 1863/1 hrsz., 1863/3 hrsz., 1816 hrsz., 1817 hrsz., 1786/66 hrsz., 1786/2 hrsz., 1787/144 hrsz. és 1786/54 hrsz. alatti ingatlanok vonatkozásában” tárgyú napirendi pontot, és az alábbi határozatot hozta:

1. Szigetvár Város Önkormányzat Képviselő-testülete Gazdasági, Pénzügyi, Városfejlesztési és Turisztikai Bizottsága Szigetvár Város Önkormányzat Képviselő-testületének Szigetvár Város Önkormányzata Képviselő-testülete Szervezeti és Működési Szabályzatáról szóló 1/2011. (I.21.) önkormányzati rendelete 3. számú melléklete III/1., a Gazdasági, Pénzügyi, Városfejlesztési és Turisztikai Bizottságra átruházott hatáskörök k) pontjában meghatározott hatáskörében eljárva TARR Kft. részére tulajdonosi hozzájárulást utólagosan jóváhagyja a mellékelt műszaki tervdokumentációban foglaltak szerint a Szigetvár Észak – Dél felhordó, KIF hálózat szabványosítás gyengeáramú hálózat létesítése miatt megnevezésű építési munkák tekintetében a Szigetvár, belterület 1288/1 hrsz., 1337 hrsz., 1502/4 hrsz 1502/3 hrsz., 1863/1 hrsz., 1863/3 hrsz., 1816 hrsz., 1817 hrsz., 1786/66 hrsz., 1786/2 hrsz., 1787/144 hrsz. és 1786/54 hrsz. alatti ingatlanok vonatkozásában az alábbi kikötésekkel:
 - Az építés során felbontott önkormányzati területet legalább az eredeti állapotnak megfelelően állítsa helyre.
 - A kivitelezési munkálatok megkezdése a közterület-kezelő Kisváros Nonprofit Kft. (Szigetvár, Deák F. tér 16.) előzetes engedélyével, a munkák végzése az engedélyben foglalt előírások szigorú betartásával történhet.
 - A tulajdonosi hozzájárulás nem mentesíti kérelmezőt a szükséges egyéb engedélyek, hozzájárulások beszerzése alól.
 - Kivitelezési munkát érvényes közterület használati engedély birtokában lehet végezni. Az engedély iránti kérelem, illetékmentesen, a Szigetvári Polgármesteri Hivatal Közigazgatási Osztályán nyújtható be a kivitelezési munka pontos időtartamának ismeretében.

2. Szigetvár Város Önkormányzat Képviselő-testülete Gazdasági, Pénzügyi, Városfejlesztési és Turisztikai Bizottsága felkéri a város polgármesterét, hogy ezen határozat megküldésével tájékoztassa kérelmezőt, valamint a Kisváros Nonprofit Kft-t döntéséről.

Felelős: Dr. Vass Péter polgármester
Közreműködő: Dr. Weszner Veronika jegyző
Határidő: 5 napon belül

Szigetvár, 2022. április 06.



Dr. Vass Péter
polgármester





A DOKUMENTUMOT DIGITÁLIS
ALÁÍRÁSSAL LÁTTA EL:

AVDH SIGN



2022 APR 01

Azonosító: EPAPIR-20220330-3652

01-1/1060-1

Ana
Melinda

Küldő		Dátum:	2022.03.30
Viselt név:	CZÖVEK DALMA	Hivatkozási szám:	
Születési név:	CZÖVEK DALMA	Azonosító:	EPAPIR-20220330-3652
Anyja neve:	SCHMIEDER HERMINA	Témacsoport azonosító:	ONKORM_IGAZGA TAS
Születési hely:	MOHÁCS	Témacsoport neve:	Önkormányzati igazgatás
Születési idő:	1990.09.27	Ügytípus azonosító:	ONK_VAGYONKEZ ELES
Nem természetes személy neve:	Mecsek Energetika Kft.	Ügytípus neve:	Az önkormányzat tulajdonával kapcsolatos tulajdonosi, vagyonekezelési ügyek

Nem természetes személy adószáma: 26254759

Címzett

SZIGETVÁR VÁROS ÖNKORMÁNYZAT
7900, Szigetvár
Zrínyi tér 1

Tárgy:

Tulajdonosi és kezelői

Tárgy: Szigetvár Észak-Dél felhordó, KIF hálózat szabványosítása gyengeáramú hálózat létesítése miatt

Tisztelt Cím!

Csatoltan megküldjük a Szigetvár Észak-Dél felhordó, KIF hálózat szabványosítása

2022 MÁRC 30.

531 I

gyengeáramú hálózat létesítése miatt c. munka villamos tervezési dokumentációját.

Kérjük, hogy a csatolt dokumentáció átvizsgálása után a tulajdonosi és kezelői hozzájárulásukat szíveskedjék kiadni részünkre.

Mellékletek száma: 3

Fájlnév	Méret	Elhelyezkedés	Fájl lenyomata
szigetvar_eszak_tul ajdonosi.pdf	449.2 kB	KRX/OCD/Payload/I D-2	550B064AB18A4B0 DA21E5BD86516B B53902D95C1E684 15F095F313622C7 CE450
nyomvonalrajz.pdf	2.1 MB	KRX/OCD/Payload/I D-3	83C4C3F71308B47 19280890F136F157 509D8854EB3E698 9108467092504DD 0DB
Muszaki_leiras.pdf	547.5 kB	KRX/OCD/Payload/I D-4	1F0F64D229C4972 6A2A7C1DE3D0694 102B2B8254C25FB 47F716ECCF78090 35EF

Tervezői koordinátor neve: Czövek Dalma

Mobil: +36 20 429-85-86

Tárgy: Szigetvár Észak-Dél felhordó, KIF hálózat szabványosítása gyengeáramú hálózat létesítése miatt

Tisztelt Cím!

Csatoltan megküldjük a Szigetvár Észak-Dél felhordó, KIF hálózat szabványosítása gyengeáramú hálózat létesítése miatt c. munka villamos tervezési dokumentációját.

Kérjük, hogy a csatolt dokumentáció átvizsgálása után a tulajdonosi és kezelői hozzájárulásukat szíveskedjék kiadni részünkre.

Pécs, 2022.03.30.

Üdvözlettel:

Czövek Dalma
Tervezési koordinátor
Mecsek Energetika Kft.



Szigetvár Észak-Dél felhordó, KIF hálózat szabványosítása gyengeáramú hálózat létesítése miatt (Alkalmassá tételi terv)

Megrendelő: Tarr Építő, Szolgáltató és Kereskedelmi Kft., 7101, Szekszárd, Pf.: 316
Beruházó: Tarr Építő, Szolgáltató és Kereskedelmi Kft., 7101, Szekszárd, Pf.: 316
Tervező: Mecsek Energetika Kft., 7630, Pécs, Finn utca 1/1 fszt 2.
Aram neve: 3 fázisú, 50 Hz periódusú váltakozó áram
Üzemi fesz.: 0,4 kV

Külön tervben tervezett gyengeáramú hálózat:

Optikai légkábel hálózat: FHCE FLAT ADSS 2x12 fémmentes optikai légkábel: **517 m**
Fve 16x12 fémmentes optikai légkábel: **1375 m**
Összesen: 1892 m

Meglévő szabadvezeték vezetőinek száma, keresztmetszete, anyaga:

Kisfeszültségű szabadvezeték:	4x95+25 mm ²	ASC	0,4 kV
	4x50+25 mm ²	ASC	0,4 kV
	3x50+25/50 mm ²	SSZV	0,4 kV
	16/25 mm ²	SSZV	0,4 kV

Vizsgált 0,4kV-os hálózat: 63 db tartószerkezet – 1892 m 0,4kV-os szabadvezeték
Alkalmazott típusstervek: VÁT-H4, VÁT-H40, VÁT-H20
Tartószerkezetek típusa: F7-eG, F8-eG, B10-200, B10-400, B10-800, B10-1300, B12-1300, BB10-1350, BI10-400, BI10-800,
Érintésvédelem: 0,4kV: nullázás TN-C;
Nyomvonalrajzok száma: MECSEK-22-39/A1-A6

Szabványosítási munkálatok (E.ON költség):

Nullvezető földelés: 37 db

Szabványosítási munkálatok (GYR költség):

Terhelés miatti csere: 2 db
Szakaszszekrény védőcső építés: 2 db
Meglévő GYR áthelyezés: 1 db

Előzmények:

Szigetvár belterületén új gyengeáramú hálózat kerül kiépítésre a meglévő KIF hálózattal közös oszlopsoron.

1. Környezet, tűzrendészeti besorolás, veszélyességi övezetek:

A tervezett berendezés a környezetre káros hatással nincs.

2. Tervezési és tulajdoni határok:

A vizsgált 0,4kV-os hálózatszakasz az E.ON Dél-dunántúli Áramhálózati Zrt. tulajdona.

Szigetvár Észak-Dél felhordó, KIF hálózat szabványosítása gyengeáramú hálózat létesítése céljából

Az erősáramú vezetők sokféle terhelési lehetőségét az MSZ 151/3.sz. szabvány rendszerezi a gyakoriság és egyidejűség összevetése alapján. A távközlési és jelátviteli hálózat okozta többletterhelés és az erősáramú vezeték húzásai oszlopcsúcsra redukálva nem haladhatják meg az oszlop max. csúcsterhelését. Ellenkező esetben a távközlési és jelátviteli vezetéket a nyomvonalba állított külön oszlopon kell végfeszíteni.

6. A használatba adó (E.ON) költségén elvégzendő feladatok:

Nullvezető földelése:

(Összesen: 37 db)

Szent István ltp.: M.E2-M.E4

Bajcsy-Zsilinszky utca: M.E6-E16

Batthyányi utca: M.E18

Kaposvári út: M.E22-E28

Széchenyi István utca: M.E31, M.E32

Árpád utca: M.E34-E36, M.E38-E41

Hoboli út: M.E49-E51

Millennium utca: M.E58-E60

Eppingen tér: M.E62

Amennyiben érintésvédelmi bekötés nem szükséges – mert a FOR oszlopon történő rögzítése az elosztói engedélyes által előzetesen engedélyezett, műanyag alapanyagú vagy megfelelő szigeteléssel ellátott fémszerkezetű rögzítő szerelvényt valósul meg, és a FOR légyezetékei, kezelési helyei sem tartalmaznak villamosan vezető anyagot –, akkor az erősáramú hálózat PEN vezetője és a vasbeton oszlop felső földelő lemeze közötti fő (gerinc) védőösszekötő vezető hiánya esetén annak pótlása nem a Használatba Vevőt terheli, ilyen esetben kiépítésének költségeit a Használatba Adó viseli.

A használatba vevő (GYR) költségén elvégzendő feladatok:

Terhelés miatti oszlopcseré: (2 db)

1.

<u>Utca:</u>	Széchenyi u.
<u>Oszlopcseré oka:</u>	terhelés miatti csere
<u>Egyéni oszlopszám:</u>	É.E30
<u>E.ON oszlopszám:</u>	É.1
<u>Rajzszám:</u>	MECSEK-22-39/A4
<u>Bontandó oszlop:</u>	BB10-1350
<u>Bontandó fejszerkezet:</u>	VL4+2, SSZV feszítő
<u>Építendő oszlop:</u>	B10-1800, befogott alap
<u>Építendő fejszerkezet:</u>	VL4+2, SSZV feszítő
<u>Áthelyezendő KIF hálózat:</u>	4x95+25 mm ² ASC, 3x95+25/95 mm ² SSZV, 4x240 mm ² KIF földkábel toldás
<u>Lámpatest:</u>	Áthelyezendő IN lámpakar, áthelyezendő lámpatest
<u>Fogyasztói csatlakozó:</u>	2 db 1 fázisú, 1 db 3 fázisú SSZV
<u>Meglévő gyengeáram:</u>	van
<u>Közmű megközelítés:</u>	Szennyvíz: 1,9 m, E.ON gázvezeték: 1,7 m; KÖF Földkábel megközelítés: 1,0 m

2.

<u>Utca:</u>	Széchenyi u.
<u>Oszlopcseré oka:</u>	magasság miatti csere
<u>Egyéni oszlopszám:</u>	É.E33
<u>E.ON oszlopszám:</u>	É.4
<u>Rajzszám:</u>	MECSEK-22-39/A4
<u>Bontandó oszlop:</u>	BB10-1350
<u>Bontandó fejszerkezet:</u>	T4+2, VL4+2, SSZV feszítő
<u>Építendő oszlop:</u>	B10-1300, befogott alap
<u>Építendő fejszerkezet:</u>	T4+2, VL4+2, SSZV feszítő
<u>Áthelyezendő KIF hálózat:</u>	4x95+25 mm ² ASC
<u>Lámpatest:</u>	Áthelyezendő IN lámpakar, áthelyezendő lámpatest
<u>Fogyasztói csatlakozó:</u>	3 db 3 fázisú SSZV
<u>Meglévő gyengeáram:</u>	van
<u>Közmű megközelítés:</u>	E.ON gázvezeték: 1,5 m, Szennyvíz: 3,3 m, MT alépitmény: 2 m KÖF földkábel: 1,0 m;

A feladat meghatározása

Szigetvár belterületén a KIF hálózat szabványosítása és ezzel együtt alkalmassá tétele az új gyengeáramú rendszer telepítésére közös oszlopsoron. A szabványosítás során a következő szempontok szerint lett vizsgálva a meglévő hálózat:

Meglévő hálózat tartószerkezeteinek állaga

Meglévő hálózat tartószerkezeteinek kiterheltsége

Belterületi utak keresztezésénél út feletti magasság, egyéb esetben a föld feletti magasság

Az meglévő 0,4kV-os hálózat az E.ON Dél-Dunántúli Áramhálózati Zrt. tulajdona. A beruházás jellegét tekintve **közcélú.**

3. Adatszolgáltatás

A tervezéshez szükséges digitalizált sávtérképet az meglévő hálózat szakági felmérési térképeit a Gyengeáramú Tervező biztosította.

4. Eltérési engedélyek Nincs

5. Alkalmazott títustervek, előírások:

- MK1 Műszaki kézikönyv. Hálózattervezés
- MK8 Műszaki kézikönyv Földmunkák és szerelési munkálatok kiviteli tervezése
- MK13 Műszaki kézikönyv Gépjárművek és munkagépek
- **EDE-SZ-149-v04** Gyengeáramú rendszer elhelyezése kismagasságú és lakott területen belüli középvezeték-hálózatok tartószerkezetein – Szabályzat
- TEKA program Tervezői kalkulációs számítógépes program
- VÁT-H20, VÁT-H2; VÁT-H30; VÁT-H40; VÁT-H21;

FAM munkavégzés KIF hálózat oszlopain:

Feszültség alatt lévő KIF hálózat oszlopain feszültség alatti munkavégzést (FAM) csak az alábbi személyek végezhetnek:

- a Használatba Adó áramhálózati üzemének üzemeltető személyzete, vagy
- a Használatba Adó által előminősített, KIF FAM technológiai audittal rendelkező külső vállalkozás munkavállalói, a FAM munkavégzés szabályairól szóló „MU-99-09 A feszültség alatti munkavégzés biztonsági szabályzatának alkalmazásáról Műszaki utasítás” előírásainak megfelelően.

A KIF FAM munkavégzéshez szükséges továbbá:

- a munkavégzés megkezdése előtt a munkát végző vállalkozás részéről írásbeli bejelentés és egyeztetés a Használatba Adó illetékes hálózatüzemeltetési területi referensével,
- a munkaterület előzetes közös szervezési bejárása.

Oszlopok terhelhetősége

Az oszlopok statikai méretezését az MSZ 151/3.sz. szabvány, a VÁT-H4 és VÁT-H5 títustervek figyelembevételével kell elvégezni. A közös oszlopsoron a szabadvezeték hálózat minden oszlopát ellenőrizni kell. Az ellenőrzött oszlop alkalmazható, ha a következő feltétel teljesül:

$$\frac{F_{xk}}{F_{xo}} + \frac{F_{yk}}{F_{yo}} < 1$$

F_{xk} és F_{yk} az erősáramú vezetők, valamint gyengeáramú vezetők oszlopcsúcsra redukált eredőjének fősíkokra vonatkozó komponense. F_{xo} és F_{yo} az oszlop fősíkokban megengedett terhelhetősége.

Tervező: Mecsek Energetika Kft.

Felelős tervező: Sipos Gábor

Társtervező: Bálint Dávid

Szakaszszekrény védőcső építése:

(Összesen: 2 db)

Széchenyi u.: É.E30, É.E33

Az oszloptörzzsel párhuzamosan elhelyezett egyszeres szigetelésű erősáramú vezetéken pótlólagos szigetelés (védőcső) biztosítása a kettős szigetelés érdekében, amennyiben a GYR vezeték az oszlopon **0,3 méternél** jobban megközelíti, keresztezi az egyszeres szigetelésű (burkolt) KIF szabadvezeték, pl. szakaszbiztosító szekrények fel- és leszálló vezetékéi.

- A védőcső hossza akkora legyen, hogy a GYR/FOR vezetéken – vagy ha több GYR van, az alsó és a felső GYR/FOR vezetékeken – legalább 0,3 méterrel, de legfeljebb 0,5 méterrel nyúljon túl.
- A védőcső oszlophoz rögzítése körbilincs és körbilincs+eltartó pántolások rögzítésével történjen.
- Három GYR esetén kb. 1,6 méter maximális védőcső hossz adódik. A bilincseknek a védőcső végeitől mért megfelelő távolsága: 1,2 méter csőhosszig 0,1 - 0,15 méter (2 db bilincs), ennél hosszabb cső esetén 0,2 - 0,25 méter (3 db bilincs) legyen.

Műszaki megoldások:

- Új létesítés vagy oszlopcseré:
Ennek során javasolt olyan vezetékrendezést alkalmazni, amelynél a legalább 0,3 méteres védőtávolság eleve biztosított.
Amennyiben a keresztezett erősáramú vezetékrendszer áthelyezése szükséges, akkor lehetőség szerint ezt úgy kell kialakítani, hogy a legalább 0,3 méteres védőtávolság biztosított legyen. Amennyiben az előírt védőtávolság nem valósítható meg, akkor az erősáramú egyszeres szigetelésű vezetéken pótlólagos védőcső alkalmazása szükséges.
- KPE védőcső felhasítással:
A KPE védőcsövet egyenes vonalban, a hosszanti tengelyével párhuzamosan kell felhasítani. A felhasítással ellentétes oldalon a falvastagság feléig javasolt a védő-csövet kikönnnyíteni, hogy könnyebben lehessen nyitni és a vezetékét sérülésmentesen behelyezni.
95 mm² köteghez Ø 90 mm, 50 mm² köteghez Ø 63 mm védőcsövet kell használni. A védőcső maradjon átszellőző a túlmelegedés megelőzésére.
A védőcső oszlophoz fogatást igényel, az oszlophoz történő közvetlen acélszalagozás nem elfogadott. A védőcső megfogása körbilinccsel történjen.

A tervezett hálózat szabványosítási munkáinak részletes leírása:

Az új – külön tervben tervezett - gyengeáramú rendszer közös oszlopsorra való felszereléséhez a következő főbb irányelvek és előírások lettek figyelembe véve:

Közutak keresztezése esetében a föld feletti elektronikus hírközlési vezeték legmélyebb belógási pontja az útkorona vagy a terepszint felett külterületi első- vagy másodrendű utak, belterületi főutak esetében legalább 5,5 méter, külterületi mellékutak, belterületi mellékutak esetében legalább 5,5 méter.

A GYR rögzítő szerelvényeit és vezetékét a KIF hálózat tartószerkezetein úgy kell elhelyezni, hogy a gyengeáramú vezeték bármely pontjának földtől mért távolsága a legkedvezőtlenebb üzemi állapotban – a legnagyobb belógás esetén – se legyen kevesebb, mint 4,5 méter belterület esetén, illetve 4,7 méter külterület esetén.

Különböző tulajdonban lévő GYR-ek esetén a rendszerek közötti minimális távolság 0,15 méter.

A közvilágítási lámpatestek egyszeres szigetelésű bekötővezetékét UV álló, kettős szigetelésű vezetékre kell cserélni, ha 0,3 m-nél jobban megközelíti, valamint a KIF hálózat tartószerkezetein lévő egyszeres szigetelésű vezeték (pl. szakaszbiztosító szekrények le- és felszálló vezetékéi) megközelítésekor gondoskodni kell kiegészítő szigetelés biztosításáról (pl. műanyag védőcső) a KIF vezetéken, kellő hosszúságban.

7. A nyomvonal által érintett ingatlanulajdonosok, kezelők:

Az érintett tulajdonosok a 2007. évi LXXXVI. törvény a villamos energiáról és a villamosenergia-ipari

.....
Tervező: Mecsek Energetika Kft.


Felelős tervező: Sipos Gábor

Társtervező: Bálint Dávid

Szigetvár Észak-Dél felhordó, KIF hálózat szabványosítása gyengeáramú hálózat létesítése céljából

építésügyi hatósági engedélyezési eljárásokról szóló 320/2010. (XII. 27.) Korm. rendelet előírásai alapján tájékoztatást kapnak a hálózat építéséről és annak következményeiről. Az ingatlanok rendeltetésszerű használatát a vezeték lényegesen nem akadályozza.

Pécs, 2022.03.29.



Sipos Gábor
EN-VI 02-01469

Nem hiteles tulajdoni lap

Nem hiteles tulajdoni lap

3. rz. melléklet

Nem hiteles tulajdoni lap

BANKH Földhivatali Főosztály Földhivatali Osztály S.
Szigetvár 7900 Szigetvár, Kossuth tér 16. Pf.:34.

Oldal: 1/1

Nem hiteles tulajdoni lap - Szemle másolat

Megrendelés szám: 30005/6613/2022

2022.04.06

SZIGETVÁR

Szektor : 53

Belterület 1786/66 helyrajzi szám

7900 SZIGETVÁR Szent István lakótelep.

I. RÉSZ

1. Az ingatlan adatai:

alrészlet adatok

művelési ág/kivett megnevezés/

min.o

terület kat.t.jöv. alosztály adatok

ha m2 k.fill. ter kat.jöv

ha m2 k.fill

. Kivett között

0

6397

0.00

II. RÉSZ

3. tulajdoni hányad: 1/1

bejegyző határozat, érkezési idő: 34974/2003.06.04

eredeti határozat: 32445/2/1992.06.15

jogcím: tulajdonba adás 1990.LKV.tv.107.§.(2) 32445/2/1992.06.15

jogállás: tulajdonos

név: SZIGETVÁR VÁROS ÖNKORMÁNYZATA

cím: 7900 SZIGETVÁR Zrínyi tér 1

törzsszám: 15724193

III. RÉSZ

1. bejegyző határozat, érkezési idő: 34974/2003.06.04

eredeti határozat: 38308/2000.11.21

Önálló szöveges bejegyzés megosztás következtében a terület csökkent.

2. bejegyző határozat, érkezési idő: 34974/2003.06.04

Önálló szöveges bejegyzés az 1786/2. hrsz. területe telekalakítás következtében 499 m2-rel növekedett.

3. bejegyző határozat, érkezési idő: 31229/2010.03.16

Önálló szöveges bejegyzés felmérési térképezési területszámítási hiba kijavítása.

4. bejegyző határozat, érkezési idő: 35916/2/2012.06.01

Vezetékjog

jogosult:

név: E.ON DÉL-DUNÁNTÚLI ÁRAMHÁLÓZATI ZRT. törzsszám: 10732614

cím : 7626 PÉCS Bóza tér 8/A

Ez a tulajdoni lap közigazgatási hatósági eljárás céljából került kiadásra. Másra nem használható.

TULAJDONI LAP VÉGE

Nem hiteles tulajdoni lap

Nem hiteles tulajdoni lap

Nem hiteles tulajdoni lap

Nem hiteles tulajdoni lap

Nem hiteles tulajdoni lap

Nem hiteles tulajdoni lap

Nem hiteles tulajdoni lap

Nem hiteles tulajdoni lap

Nem hiteles tulajdoni lap

Nem hiteles tulajdoni lap

BANKH Földhivatali Főosztály Földhivatali Osztály 5.
Szigetvár 7900 Szigetvár, Kossuth tér 16. Pf.:34.

Oldal: 1/1

Nem hiteles tulajdoni lap - Szemle másolat

Megrendelés szám: 30005/6614/2022

2022.04.06

SZIGETVÁR

Szektor : 53

Belterület 1863/1 helyrajzi szám

7900 SZIGETVÁR Bajcsy-Zsilinszky utca.

I. RÉSZ

1. Az ingatlan adatai:

alrészlet adatok	min.o	terület ha m2	kat.t.jöv. k.fill.	alóosztály ter.	adatok kat.jöv k.fill
művelési ág/kivett megnevezés/					

Kivett közterület

0

4510

0.00

II. RÉSZ

3. tulajdoni hányad: 1/1

bejegyző határozat, érkezési idő: 32445/2/1992.06.15
jogcím: tulajdonba adás 1990.LKV.tv.107.§.(2)
jogállás: tulajdonos
név: SZIGETVÁR VÁROS ÖNKORMÁNYZATA
cím: 7900 SZIGETVÁR Zrínyi tér 1
törzsszám: 15724193

III. RÉSZ

1. bejegyző határozat, érkezési idő: 33024/2/2012.05.07

Vezetékjog

jogosult:

név: E.ON DÉL-DUNÁNTÚLI ÁRAMHÁLÓZATI ZRT. törzsszám: 10732614
cím : 7626 PÉCS Búza tér 8/A

2. bejegyző határozat, érkezési idő: 35916/2/2012.06.01

Vezetékjog

jogosult:

név: E.ON DÉL-DUNÁNTÚLI ÁRAMHÁLÓZATI ZRT. törzsszám: 10732614
cím : 7626 PÉCS Búza tér 8/A

Ez a tulajdoni lap közigazgatási hatósági eljárás céljából került kiadásra. Másra nem használható.

TULAJDONI LAP VÉGE

Nem hiteles tulajdoni lap

Nem hiteles tulajdoni lap

Nem hiteles tulajdoni lap

Nem hiteles tulajdoni lap

Nem hiteles tulajdoni lap

Nem hiteles tulajdoni lap

Nem hiteles tulajdoni lap

Nem hiteles tulajdoni lap

Nem hiteles tulajdoni lap

Nem hiteles tulajdoni lap

BAMKH Földhivatali Főosztály Földhivatali Osztály 5.
Szigetvár 7900 Szigetvár, Kossuth tér 16. Pf.:34.

Oldal: 1/1

Nem hiteles tulajdoni lap - Szemle másolat

Megrendelés szám: 30005/6615/2022

2022. 04. 06

SZIGETVÁR

Szektor : 53

Belterület 1863/3 helyrajzi szám

7900 SZIGETVÁR Bajcsy-Zsilinszky utca.

I. RÉSZ

1. Az ingatlan adatai:

alrészlet adatok művelési ág/kivett megnevezés/	min.o	terület ha m2	kat.t.jöv. k.fill.	alóosztály ter.	adatok kat.jöv ha m2 k.fill
Kivett közterület	0	5475	0.00		

II. RÉSZ

3. tulajdoni hányad: 1/1

bejegyző határozat, érkezési idő: 32445/2/1992.06.15
jogcím: tulajdonba adás 1990.LKV.tv.107.§.(2)
jogállás: tulajdonos
név: SZIGETVÁR VÁROS ÖNKORMÁNYZATA
cím: 7900 SZIGETVÁR Zrínyi tér 1.
törzsszám: 15724193

III. RÉSZ

NEM TARTALMAZ BEJEGYZÉST

Ez a tulajdoni lap közigazgatási hatósági eljárás céljából került kiadásra. Másra nem használható.

TULAJDONI LAP VÉGE

Nem hiteles tulajdoni lap

Nem hiteles tulajdoni lap

Nem hiteles tulajdoni lap

Nem hiteles tulajdoni lap

Nem hiteles tulajdoni lap

Nem hiteles tulajdoni lap

Nem hiteles tulajdoni lap

Nem hiteles tulajdoni lap

Nem hiteles tulajdoni lap

Nem hiteles tulajdoni lap

BAMKH Földhivatali Főosztály Földhivatali Osztály 5.
Szigetvár 7900 Szigetvár, Kossuth tér 16. Pf.:34.

Oldal: 1/1

Nem hiteles tulajdoni lap - Szemle másolat

Megrendelés szám: 30005/6616/2022

2022.04.06

SZIGETVÁR

Szektor : 53

Belterület 1816 helyrajzi szám

7900 SZIGETVÁR Batthyány utca.

I. RÉSZ

1. Az ingatlan adatai:

alrészlet adatok

művelési ág/kivett megnevezés/

min.o

terület kat.t.jöv. alosztály adatok

ha m2

k.fill.

ter

kat. jöv

ha m2 k.fill

. Kivett közterület

0

5122

0.00

II. RÉSZ

3. tulajdoni hányad: 1/1

bejegyző határozat, érkezési idő: 32445/2/1992.06.15

jogcím: tulajdonba adás 1990.LKV.tv.107.§.(2)

jogállás: tulajdonos

név: SZIGETVÁR VÁROS ÖNKORMÁNYZATA

cím: 7900 SZIGETVÁR Zrínyi tér 1

törzsszám: 15724193

III. RÉSZ

1. bejegyző határozat, érkezési idő: 35916/2/2012.06.01

Vezetékjog

jogosult:

név: E.ON DÉL-DUNÁNTÚLI ÁRAMHÁLÓZATI ZRT. törzsszám: 10732614

cím : 7626 PÉCS Búza tér 8/A

Ez a tulajdoni lap közigazgatási hatósági eljárás céljából került kiadásra. Másra nem használható.

TULAJDONI LAP VÉGE

Nem hiteles tulajdoni lap

Nem hiteles tulajdoni lap

Nem hiteles tulajdoni lap

Nem hiteles tulajdoni lap

Nem hiteles tulajdoni lap

Nem hiteles tulajdoni lap

Nem hiteles tulajdoni lap

Nem hiteles tulajdoni lap

Nem hiteles tulajdoni lap

Nem hiteles tulajdoni lap

Nem hiteles tulajdoni lap

BANKH Földhivatali Főosztály Földhivatali Osztály 5.
Szigetvár 7900 Szigetvár, Kossuth tér 16. Pf.:34.

Oldal: 1/2

Nem hiteles tulajdoni lap - Szemle másolat

Megrendelés szám:30005/6617/2022

2022.04.06

SZIGETVÁR

Szektor : 53

Belterület 1786/2 helyrajzi szám

7900 SZIGETVÁR Kaposvári utca.

I. RÉSZ

1. Az ingatlan adatai:

alrészlet adatok

művelési ág/kivett megnevezés/

min.o

terület kat.t.jöv. alosztály adatok

ha m2 k.fill.

tef. kat.jöv

ha m2 k.Fill

Kivett között

0

3878

0,00

II. RÉSZ

3. tulajdoni hányad: 1/1

bejegyző határozat, érkezési idő: 32445/2/1992.06.15

jogcím: tulajdonba adás 1990.LKV.tv.107.S.(2)

jogállás: tulajdonos

név: SZIGETVÁR VÁROS ÖNKORMÁNYZATA

cím: 7900 SZIGETVÁR Zrínyi tér 1

törzsszám: 15724193

III. RÉSZ

1. bejegyző határozat, érkezési idő: 38308/2000.11.21

Önálló szöveges bejegyzés megosztás következtében a terület csökkent.

2. bejegyző határozat, érkezési idő: 34974/2003.06.04

Önálló szöveges bejegyzés az 1786/2. hrsz. területe telekalakítás következtében 499 m2-rel növekedett.

3. bejegyző határozat, érkezési idő: 31229/2010.03.16

Önálló szöveges bejegyzés felmérési térképezési területszámítási hiba kijavítása.

4. bejegyző határozat, érkezési idő: 33024/2/2012.05.07

Vezeték jog

jogosult:

név: E.ON DÉL-DUNÁNTÚLI ÁRMMHÁLÓZATI ZRT. törzsszám: 10732614

cím : 7626 PÉCS Búza tér 8/A

5. bejegyző határozat, érkezési idő: 35916/2/2012.06.01

Vezeték jog

jogosult:

név: E.ON DÉL-DUNÁNTÚLI ÁRMMHÁLÓZATI ZRT. törzsszám: 10732614

cím : 7626 PÉCS Búza tér 8/A

Folytatás a következő lapon

Nem hiteles tulajdoni lap

Nem hiteles tulajdoni lap

Nem hiteles tulajdoni lap

Nem hiteles tulajdoni lap

Nem hiteles tulajdoni lap

Nem hiteles tulajdoni lap

Nem hiteles tulajdoni lap

Nem hiteles tulajdoni lap

Nem hiteles tulajdoni lap

Nem hiteles tulajdoni lap

Nem hiteles tulajdoni lap

Nem hiteles tulajdoni lap

BAMKH Földhivatali Főosztály Földhivatali Osztály 5.
Szigetvár 7900 Szigetvár, Kossuth tér 16. Pf.34.

Oldal: 2/2

Nem hiteles tulajdoni lap - Szenle másolat

Megrendelés szám:30005/6617/2022

2022.04.06

SZIGETVÁR

Szektor : 53

Belterület 1786/2 helyrajzi szám

Folytatás az előző lapról

Ez a tulajdoni lap közigazgatási hatósági eljárás céljából került kiadásra. Másra nem használható.

TULAJDONI LAP VÉGE

Nem hiteles tulajdoni lap

Nem hiteles tulajdoni lap

Nem hiteles tulajdoni lap

Nem hiteles tulajdoni lap

Nem hiteles tulajdoni lap

Nem hiteles tulajdoni lap

Nem hiteles tulajdoni lap

Nem hiteles tulajdoni lap

Nem hiteles tulajdoni lap

Nem hiteles tulajdoni lap

Nem hiteles tulajdoni lap

Nem hiteles tulajdoni lap

BANKH Földhivatali Főosztály Földhivatali Osztály 5.

Szigetvár 7900 Szigetvár, Kossuth tér 16. Pf:34.

Oldal: 1/1

Nem hiteles tulajdoni lap - Szentle másolat

Megrendelés szám: 30005/6619/2022

2022.04.06

SZIGETVÁR

Szektor : 53

Belterület 1817 helyrajzi szám

7900 SZIGETVÁR Kaposvári utca.

I. RÉSZ

1. Az ingatlan adatai:

alrészlet adatok

művelési ág/kivett megnevezés/

min.o

terület kat.t.jöv. alosztály adatok

ha m2

k.fill

ter

kat.jöv

ha m2 k.fill

Kivett között

0

1.1090

0.00

II. RÉSZ

3. tulajdoni hányad: 1/1

bejegyző határozat, érkezési idő: 32445/2/1992.06.15

jogcím: tulajdonba adás 1990.LKV.tv.107.§.(2)

jogállás: tulajdonos

név: SZIGETVÁR VÁROS ÖNKORMÁNYZATA

cím: 7900 SZIGETVÁR Brinyi tér 1

törzsszám: 15724193

III. RÉSZ

1. bejegyző határozat, érkezési idő: 31139/1997.02.05

Önálló szöveges bejegyzés megosztás következtében az ingatlan területe 173 nm-rel csökkent.

2. bejegyző határozat, érkezési idő: 38309/2000.11.21

Önálló szöveges bejegyzés megosztás következtében a terület csökkent.

3. bejegyző határozat, érkezési idő: 31229/2010.03.16

Önálló szöveges bejegyzés felmérési, térképezési területszámítási hiba kijavítása.

4. bejegyző határozat, érkezési idő: 33024/2/2012.05.07

Vezetékjog

jogosult:

név: E.ON DÉL-DUNÁNTÚLI ÁRAMHÁLÓZATI ZRT. törzsszám: 10732614

cím : 7626 PÉCS Búza tér 8/A

5. bejegyző határozat, érkezési idő: 35916/2/2012.06.01

Vezetékjog

jogosult:

név: E.ON DÉL-DUNÁNTÚLI ÁRAMHÁLÓZATI ZRT. törzsszám: 10732614

cím : 7626 PÉCS Búza tér 8/A

Ez a tulajdoni lap közigazgatási hatósági eljárás céljából került kiadásra. Másra nem használható.

TULAJDONI LAP VÉGE

Nem hiteles tulajdoni lap

Nem hiteles tulajdoni lap

Nem hiteles tulajdoni lap

Nem hiteles tulajdoni lap

Nem hiteles tulajdoni lap

Nem hiteles tulajdoni lap

Nem hiteles tulajdoni lap

Nem hiteles tulajdoni lap

Nem hiteles tulajdoni lap

Nem hiteles tulajdoni lap

BAMKHFöldhivatali Főosztály Földhivatali Osztály 5.
Szigetvár 7900 Szigetvár, Kossuth tér 16. Pf.34.

Oldal: 1/2

Nem hiteles tulajdoni lap - Szenle másolat

Megrendelés szám:30005/6620/2022

2022.04.06

SZIGETVÁR

Szektor : 53

Belterület 1502/3 helyrajzi szám

7900 SZIGETVÁR Széchenyi utca.

I. RÉSZ

1. Az ingatlan adatai:

alrészlet adatok

művelési ág/kivett megnevezés/

min.o

terület kat.t.jöv. alosztály adatok

ha m2

k.fill.

ter. kat.jöv

ha m2 k.fill

Kivett kösterület

0

3041

0,000

II. RÉSZ

3. tulajdoni hányad: 1/1

bejegyző határozat, érkezési idő: 32445/2/1992.06.15

jogcím: tulajdonba adás 1990.LKV.tv.107.§.(2)

jogállás: tulajdonos

név: SZIGETVÁR VÁROS ÖNKORMÉNYZATA

cím: 7900 SZIGETVÁR Zrínyi tér 1

törzsszám: 15724193

III. RÉSZ

1. bejegyző határozat, érkezési idő: 31276/2009.02.26

Vezetékjog

Elektromos légvezeték, illetve földkábel létesítési, - karbantartási közcélú vezetékjog.

jogosult:

név: E.ON DÉL-DUNÁNTÚLI GÁZSZOLGÁLTATÓ ZRT

cím : 7626 PÉCS Búza tér 8/A

2. bejegyző határozat, érkezési idő: 35136/2009.08.13

Vezetékjog

4 m2 nagyságú területre.

jogosult:

név: E.ON DÉL-DUNÁNTÚLI ÁRAMHÁLÓZATI ZRT. törzsszám: 10732614

cím : 7626 PÉCS Búza tér 8/A

3. bejegyző határozat, érkezési idő: 33024/2/2012.05.07

Vezetékjog

jogosult:

név: E.ON DÉL-DUNÁNTÚLI ÁRAMHÁLÓZATI ZRT. törzsszám: 10732614

cím : 7626 PÉCS Búza tér 8/A

4. bejegyző határozat, érkezési idő: 35916/2/2012.06.01

Vezetékjog

jogosult:

név: E.ON DÉL-DUNÁNTÚLI ÁRAMHÁLÓZATI ZRT. törzsszám: 10732614

cím : 7626 PÉCS Búza tér 8/A

Folytatás a következő lapon

Nem hiteles tulajdoni lap

Nem hiteles tulajdoni lap

Nem hiteles tulajdoni lap

Nem hiteles tulajdoni lap

Nem hiteles tulajdoni lap

Nem hiteles tulajdoni lap

Nem hiteles tulajdoni lap

Nem hiteles tulajdoni lap

Nem hiteles tulajdoni lap

Nem hiteles tulajdoni lap

Nem hiteles tulajdoni lap

Nem hiteles tulajdoni lap

BAMKH Földhivatali Főosztály Földhivatali Osztály 5.
Szigetvár 7900 Szigetvár, Kossuth tér 16. Pf.:34.

Oldal: 2/2

Nem hiteles tulajdoni lap - Szenle másolat

Megrendelés szám:30005/6620/2022

2022.04.06

SZIGETVÁR

Szektor : 53

Belterület 1502/3 helyrajzi szám

Folytatás az előző lapról
III. RÉSZ

5. bejegyző határozat, érkezési idő: 36352/2/2012.06.22

Vezeték jog

jogosult:

név: E.ON DÉL-DUNÁNTÚLI ÁRAMHÁLÓZATI ZRT. törzsszám: 10732614

cím : 7626 PÉCS Búza tér 8/A

Ez a tulajdoni lap közigazgatási hatósági eljárás céljából került kiadásra. Másra nem használható.

TULAJDONI LAP VÉGE

Nem hiteles tulajdoni lap

Nem hiteles tulajdoni lap

Nem hiteles tulajdoni lap

Nem hiteles tulajdoni lap

Nem hiteles tulajdoni lap

Nem hiteles tulajdoni lap

Nem hiteles tulajdoni lap

Nem hiteles tulajdoni lap

Nem hiteles tulajdoni lap

Nem hiteles tulajdoni lap

Nem hiteles tulajdoni lap

BAMKH Földhivatali Főosztály Földhivatali Osztály 5.
Szigetvár 7900 Szigetvár, Kossuth tér 16. Pf.34.

Oldal: 1/2

Nem hiteles tulajdoni lap - Szenle másolat

Megrendelés szám:30005/6621/2022

2022.04.06

SZIGETVÁR

Szektor : 53

Belterület 1502/4 helyrajzi szám

7900 SZIGETVÁR Széchenyi utca.

I. RÉSZ

1. Az ingatlan adatai:

alrészlet adatok

művelési ág/kivett megnevezés/

min.o

terület kat.t.jöv. alosztály adatok

ha m2 k.fill.

ter. kat.jöv

ha m2 k.fill

. Kivett közterület

0

3749

0,00

II. RÉSZ

1. tulajdoni hányad: 1/1

bejegyző határozat, érkezési idő: 37377/2009.12.07

eredeti határozat: 32445/2/1992.06.15

jogcím: tulajdonba adás 1990.LKV.tv.107.§.(2) 32445/2/1992.06.15

jogállás: tulajdonos

név: SZIGETVÁR VÁROS ÖNKORMÁNYZATA

cím: 7900 SZIGETVÁR Erinyi tér 1

törzsszám: 15724193

III. RÉSZ

1. bejegyző határozat, érkezési idő: 37377/2009.12.07

eredeti határozat: 35136/2009.08.13

Vezetékjog

4 m2 nagyságú területre.

jogosult:

név: E.ON DÉL-DUNÁNTÚLI ÁRAMHÁLÓZATI ZRT. törzsszám: 10732614

cím : 7626 PÉCS Búza tér 8/A

2. bejegyző határozat, érkezési idő: 37377/2009.12.07

Önálló szöveges bejegyzés megosztás köv.kialakítva az 1502/1 hrsz-ú ingatlanból.

3. bejegyző határozat, érkezési idő: 33024/2/2012.05.07

Vezetékjog

jogosult:

név: E.ON DÉL-DUNÁNTÚLI ÁRAMHÁLÓZATI ZRT. törzsszám: 10732614

cím : 7626 PÉCS Búza tér 8/A

4. bejegyző határozat, érkezési idő: 35916/2/2012.06.01

Vezetékjog

jogosult:

név: E.ON DÉL-DUNÁNTÚLI ÁRAMHÁLÓZATI ZRT. törzsszám: 10732614

cím : 7626 PÉCS Búza tér 8/A

Folytatás a következő lapon

Nem hiteles tulajdoni lap

Nem hiteles tulajdoni lap

Nem hiteles tulajdoni lap

Nem hiteles tulajdoni lap

Nem hiteles tulajdoni lap

Nem hiteles tulajdoni lap

Nem hiteles tulajdoni lap

BANKH Földhivatali Főosztály Földhivatali Osztály 5
Szigetvár 7900 Szigetvár, Kossuth tér 16. Pf.:34.

Oldal: 2/2

Nem hiteles tulajdoni lap - Szemle másolat

Megrendelés szám:30005/6621/2022

2022.04.06

SZIGETVÁR

Szektor : 53

Belterület 1502/4 helyrajzi szám

Folytatás az előző lapról
III. RÉSZ

5. bejegyző határozat, érkezési idő: 36352/2/2012.06.22

Vezeték jog

jogosult:

név: E.ON DÉL-DUNÁNTÚLI ÁRAMHÁLÓZATI ZRT. törzsszám: 10732614

cím : 7626 PÉCS Búza tér 8/A

Ez a tulajdoni lap közigazgatási hatósági eljárás céljából került kiadásra. Másra nem használható.

TULAJDONI LAP VÉGE

Nem hiteles tulajdoni lap

Nem hiteles tulajdoni lap

Nem hiteles tulajdoni lap

Nem hiteles tulajdoni lap

Nem hiteles tulajdoni lap

Nem hiteles tulajdoni lap

Nem hiteles tulajdoni lap

Nem hiteles tulajdoni lap

Nem hiteles tulajdoni lap

Nem hiteles tulajdoni lap

Nem hiteles tulajdoni lap

BAMKH Feldhivatali Főosztály Feldhivatali Osztály 5.
Szigetvár 7900 Szigetvár, Kossuth tér 16. Pf.:34.

Oldal: 1/1

Nem hiteles tulajdoni lap - Szemle másolat

Megrendelés szám: 30005/6622/2022

2022.04.06

SZIGETVÁR

Szektor : 53

Belterület 1337 helyrajzi szám

7900 SZIGETVÁR Árpád utca.

I. RÉSZ

1. Az ingatlan adatai:

alrészlet adatok

művelési ág/kivett megnevezés/

min.o

terület

ha m2

kat.t.jöv.

k.fill

alosztály adatok

ter. kat.jöv

ha m2 k.fill

. Kivett közterület

0

2886

0.00

II. RÉSZ

3. tulajdoni hányad: 1/1

bejegyző határozat, érkezési idő: 32445/2/1992.06.15

jogcím: tulajdonba adás 1990.LKV.tv.107.§.(2)

jogállás: tulajdonos

név: SZIGETVÁR VÁROS ÖNKORMÉNYZATA

cím: 7900 SZIGETVÁR Zrínyi tér 1

törzsszám: 15724193

III. RÉSZ

NEM TARTALMAZ BEJEGYZÉST

Ez a tulajdoni lap közigazgatási hatósági eljárás céljából került kiadásra. Másra nem használható.

TULAJDONI LAP VÉGE

Nem hiteles tulajdoni lap

Nem hiteles tulajdoni lap

Nem hiteles tulajdoni lap

Nem hiteles tulajdoni lap

Nem hiteles tulajdoni lap

Nem hiteles tulajdoni lap

Nem hiteles tulajdoni lap

Nem hiteles tulajdoni lap

Nem hiteles tulajdoni lap

Nem hiteles tulajdoni lap

BAMKH Földhivatali Főosztály Földhivatali Osztály 5.
Szigetvár 7900 Szigetvár, Kossuth tér 16. Pf.:34.

Oldal: 1/1

Nem hiteles tulajdoni lap - Szenle másolat

Megrendelés szám: 30005/6623/2022

2022.04.06

SZIGETVÁR

Szektor : 53

Belterület 1288/1 helyrajzi szám

7900 SZIGETVÁR Hoboli út.

I. RÉSZ

1. Az ingatlan adatai:

alrészlet adatok

művelési ág/kivett megnevezés/

min.o

terület

ha m2

kat.t.jöv.

k.fill.

alóztály adatok

ter

kat.jöv

ha m2

k.fill

Kivett közterület

0

5854

0,00

II. RÉSZ

3. tulajdoni hányad: 1/1

bejegyző határozat, érkezési idő: 32445/2/1992.06.15

jogcím: tulajdonba adás 1990.LKV.tv.107.§.(2)

jogállás: tulajdonos

név: SZIGETVÁR VÁROS ÖNKORMÁNYZATA

cím: 7900 SZIGETVÁR Zrínyi tér 1

törzsszám: 15724193

III. RÉSZ

1. bejegyző határozat, érkezési idő: 33024/2/2012.05.07

Vezetékjog

jogosult:

név: E.ON DÉL-DUNÁNTÚLI ÁRAMHÁLÓZATI ZRT. törzsszám: 10732614

cím : 7626 PÉCS Búza tér 8/A

2. bejegyző határozat, érkezési idő: 33068/2/2012.05.08

Vezetékjog

jogosult:

név: E.ON DÉL-DUNÁNTÚLI ÁRAMHÁLÓZATI ZRT. törzsszám: 10732614

cím : 7626 PÉCS Búza tér 8/A

3. bejegyző határozat, érkezési idő: 36352/2/2012.06.22

Vezetékjog

jogosult:

név: E.ON DÉL-DUNÁNTÚLI ÁRAMHÁLÓZATI ZRT. törzsszám: 10732614

cím : 7626 PÉCS Búza tér 8/A

5. bejegyző határozat, érkezési idő: 30721/2/2019.01.30

Önálló szöveges bejegyzés felmerési, térképészeti, területszámítási hiba kijavítása
következtében területe 457 m²-rel növekedett.

Ez a tulajdoni lap közigazgatási hatósági eljárás céljából került kiadásra. Másra nem használható

TULAJDONI LAP VÉGE

Nem hiteles tulajdoni lap

Nem hiteles tulajdoni lap

Nem hiteles tulajdoni lap

Nem hiteles tulajdoni lap

Nem hiteles tulajdoni lap

Nem hiteles tulajdoni lap

Nem hiteles tulajdoni lap

Nem hiteles tulajdoni lap

BANKH Földhivatali Főosztály Földhivatali Osztály 5.
Szigetvár 7900 Szigetvár, Kossuth tér 16. Pf:34.

Oldal: 1/1

Nem hiteles tulajdoni lap - Szemle másolat

Megrendelés szám: 30 005/6624/2022

2022. 04. 06

SZIGETVÁR

Szektor : 53

Belterület 1787/144 helyrajzi szám

7900 SZIGETVÁR Millennium utca.

I. RÉSZ

1. Az ingatlan adatai:

alrészlet adatok

művelési ág/kivett megnevezés/

min.o

terület

ha m2

kat.t.jöv.

k.fill.

alosztály adatok

ter. kat.jöv.

ha m2 k.fill

Kivett közterület

0

7883

0.00

II. RÉSZ

1. tulajdoni hányad: 1/1

bejegyző határozat, érkezési idő: 31153/2009.02.24

eredeti határozat: 39308/2000.11.21

jogcím: tulajdonba adás 32445/2/1992.06.15

jogállás: tulajdonos

név: SZIGETVÁR VÁROS ÖNKORMÁNYZATA

cím: 7900 SZIGETVÁR Zrínyi tér 1

törzsszám: 15724193

III. RÉSZ

1. bejegyző határozat, érkezési idő: 31153/2009.02.24

Önálló szöveges bejegyzés a 1787/144. hrsz. telekhatárrendezés következtében kialakítva a 1787/96. hrsz. területéből.

2. bejegyző határozat, érkezési idő: 181208/2/2022.02.11

Önálló szöveges bejegyzés telekalakítási eljárás megindítása.

Ez a tulajdoni lap közigazgatási hatósági eljárás céljából került kiadásra. Másra nem használható.

TULAJDONI LAP VÉGE

Nem hiteles tulajdoni lap

Nem hiteles tulajdoni lap

Nem hiteles tulajdoni lap

Nem hiteles tulajdoni lap

Nem hiteles tulajdoni lap

Nem hiteles tulajdoni lap

Nem hiteles tulajdoni lap

Nem hiteles tulajdoni lap

Nem hiteles tulajdoni lap

BANKH Földhivatali Főosztály Földhivatali Osztály 5.
Szigetvár 7900 Szigetvár, Kossuth tér 16. Pf:34.

Oldal: 1/1

Nem hiteles tulajdoni lap - Szenle másolat

Megrendelés szám: 30005/6625/2022

2022.04.06

SZIGETVÁR

Szektor : 53

Belterület 1786/54 helyrajzi szám

7900 SZIGETVÁR Eppingen tér.

I. RÉSZ

1. Az ingatlan adatai:

alrészlet adatok

művelési ág/kivett megnevezés/

min.o

terület kat.t.jöv. alosztály adatok

ha m2

k.fill.

ter

kat.jöv

ha m2 k.fill

. Kivett közterület

0

5304

0.00

II. RÉSZ

1. tulajdoni hányad: 1/1

bejegyző határozat, érkezési idő: 34966/2003.06.04

jogcím: földkiadás

jogállás: tulajdonos

név: SZIGETVÁR VÁROS ÖNKORMÁNYZATA

cím: 7900 SZIGETVÁR Zrínyi tér 1

törzesszám: 15724193

III. RÉSZ

1. bejegyző határozat, érkezési idő: 34966/2003.06.04

Önálló szöveges bejegyzés megosztás következtében kialakítva az 1786/32. hrsz. területéből.

2. bejegyző határozat, érkezési idő: 181208/2/2022.02.11

Önálló szöveges bejegyzés telekalakítási eljárás megindítása.

Ez a tulajdoni lap közigazgatási hatósági eljárás céljából került kiadásra. Másra nem használható.

TULAJDONI LAP VÉGE

Nem hiteles tulajdoni lap

Nem hiteles tulajdoni lap

Nem hiteles tulajdoni lap

Nem hiteles tulajdoni lap

Nem hiteles tulajdoni lap

Nem hiteles tulajdoni lap

Nem hiteles tulajdoni lap

4. sz. melléklet

