




ELŐTERJESZTÉS

Szigetvár Város Önkormányzat Képviselő-testülete
Gazdasági, Pénzügyi, Városfejlesztési és Turisztikai Bizottsága
2022. május 24-i rendes ülésére

Tárgy: Előterjesztés az E.ON Dél-dunántúli Áramhálózati Zrt. részére tulajdonosi hozzájárulás megadásáról a Szigetvár, 88/3 hrsz. alatti ingatlan villamos energia ellátása tárgyú munka vonatkozásában a Szigetvár, 83/2 hrsz. alatti ingatlant érintő villamos csatlakozó földkábel építéséhez

Mellékletek: 1. kérelem
 2. műszaki tervdokumentáció
 3. tulajdoni lap
 4. térkép másolat
 5. tulajdonosi hozzájárulás

Előterjesztő:	Dr. Vass Péter polgármester	
Az előterjesztést készítette:	Dr. Weszner Veronika jegyző	
Előadó:	Balaskó Tamás elnök	
Tárgyalja:	-	-
Véleményezésre megkapta:	Dr. Vass Péter polgármester	
	Varga Zoltán alpolgármester	
	Dr. Weszner Veronika jegyző	
	Hábián Bálint aljegyző	
Határozat elfogadása:	Egyszerű többség	
Törvényességi véleményezésre bemutatva:	Dr. Bocskor-Balogh Melinda jogi előadó	
Törvényességi észrevétel:	Dr. Weszner Veronika jegyző	<u>Nincs</u> /az alábbi:
Előzmény/korábbi döntés:	-	
Terjedelem:	14 oldal	

ELŐTERJESZTÉS
Szigetvár Város Önkormányzat Képviselő-testülete
Gazdasági, Pénzügyi, Városfejlesztési és Turisztikai Bizottsága
2022. május 24-i rendes ülésére

Tárgy: Előterjesztés az E.ON Dél-dunántúli Áramhálózati Zrt. részére tulajdonosi hozzájárulás megadásáról a Szigetvár, 88/3 hrsz. alatti ingatlan villamos energia ellátása tárgyú munka vonatkozásában a Szigetvár, 83/2 hrsz. alatti ingatlant érintő villamos csatlakozó földkábel építéséhez

Előterjesztő: Dr. Vass Péter polgármester

Tisztelt Bizottság!

Az E.ON Dél-dunántúli Áramhálózati Zrt. (7626 Pécs, Búza tér 8/A.) a 7900 Szigetvár, belterület 88/3 hrsz. alatti ingatlan villamos energia ellátásához szükséges villamos csatlakozókábel építését tervezi. A terveket a Kapos-Projekt-Vill. Kft. (tervező: Hubert Zsolt) készítette.

A tervező a benyújtott műszaki tervdokumentáció szerint, a villamos csatlakozó földkábel építéséhez tulajdonosi hozzájárulást kért a Szigetvár, 83/2 hrsz. alatti – kivett közút megnevezésű – önkormányzati tulajdonban lévő ingatlan vonatkozásában.

A műszaki tervdokumentáció szerint a villamos kábel földkábeles megoldással kerül kialakításra, a tervdokumentációban foglaltak szerint.

A tervezett műszaki megoldás Szigetvár Város Önkormányzata Képviselő-testületének Szigetvár város helyi építési szabályzatáról szóló 29/2017. (XII.21.) számú rendeletének megfelel.

A benyújtott kérelem (1. sz. melléklet), a műszaki tervdokumentáció (2. sz. melléklet), az érintett ingatlanok tulajdoni lapjai (3. sz. melléklet), a térkép másolat (4. sz. melléklet) az előterjesztéshez csatolásra került, a teljes kérelmi dokumentáció a Bizottsági ülés során, valamint a Polgármesteri Hivatalban munkaidőben megtekinthető.

Szigetvár Város Önkormányzata Képviselő-testületének Szervezeti és Működési Szabályzatáról szóló 1/2011. (I.21.) Önkormányzati rendeletének 3. számú melléklete III/1. pont, a Gazdasági, Pénzügyi, Városfejlesztési és Turisztikai Bizottságra átruházott hatáskörök k) pontja alapján az önkormányzati tulajdonosi jognyilatkozatok kérdésében a Gazdasági, Pénzügyi, Városfejlesztési és Turisztikai Bizottság dönt.

Fentiek figyelembevételével kérem a Tisztelt Gazdasági, Pénzügyi, Városfejlesztési és Turisztikai Bizottságot, hogy döntsön az „Előterjesztés az E.ON Dél-dunántúli Áramhálózati Zrt. részére tulajdonosi hozzájárulás megadásáról a Szigetvár, 88/3 hrsz. alatti ingatlan villamos energia ellátása tárgyú munka vonatkozásában a Szigetvár, 83/2 hrsz. alatti ingatlant érintő villamos csatlakozó földkábel építéséhez” tárgyú előterjesztésről.


Határozati javaslat:

Szigetvár Város Önkormányzat Képviselő-testülete Gazdasági, Pénzügyi, Városfejlesztési és Turisztikai Bizottsága megtárgyalta az „Előterjesztés az E.ON Dél-dunántúli Áramhálózati Zrt. részére tulajdonosi hozzájárulás megadásáról a Szigetvár, 88/3 hrsz. alatti ingatlan villamos energia ellátása tárgyú munka vonatkozásában a Szigetvár, 83/2 hrsz. alatti ingatlant érintő villamos csatlakozó földkábel építéséhez” tárgyú napirendi pontot, és az alábbi határozatot hozta:

1. Szigetvár Város Önkormányzat Képviselő-testülete Gazdasági, Pénzügyi, Városfejlesztési és Turisztikai Bizottsága Szigetvár Város Önkormányzata Képviselő-testületének Szigetvár Város Önkormányzata Képviselő-testülete Szervezeti és Működési Szabályzatáról szóló 1/2011. (I.21.) önkormányzati rendelete 3. számú melléklete III/1., a Gazdasági, Pénzügyi, Városfejlesztési és Turisztikai Bizottságra átruházott hatáskörök k) pontjában meghatározott hatáskörében eljárva az E.ON Dél-dunántúli Áramhálózati Zrt. részére tulajdonosi hozzájárulást ad a mellékelt műszaki tervdokumentációban foglaltak szerint a Szigetvár, 88/3 hrsz. alatti ingatlan villamos energia ellátása tárgyú munka vonatkozásában a Szigetvár, 83/2 hrsz. alatti ingatlant érintő villamos csatlakozó földkábel vezeték építéséhez az alábbi kikötésekkel:
 - Az építés során felbontott önkormányzati területet legalább az eredeti állapotnak megfelelően állítsa helyre.
 - A kivitelezési munkálatok megkezdése a közterület-kezelő Kisváros Nonprofit Kft. (Szigetvár, Deák F. tér 16.) előzetes engedélyével, a munkák végzése az engedélyben foglalt előírások szigorú betartásával történhet.
 - A tulajdonosi hozzájárulás nem mentesíti kérelmezőt a szükséges egyéb engedélyek, hozzájárulások beszerzése alól.
 - Kivitelezési munkát érvényes közterület használati engedély birtokában lehet végezni. Az engedély iránti kérelem, illetékmentesen, a Szigetvári Polgármesteri Hivatal Közigazgatási Osztályán nyújtható be a kivitelezési munka pontos időtartamának ismeretében.
2. Szigetvár Város Önkormányzat Képviselő-testülete Gazdasági, Pénzügyi, Városfejlesztési és Turisztikai Bizottsága felkéri a város polgármesterét, hogy ezen határozat megküldésével tájékoztassa kérelmezőt, valamint a Kisváros Nonprofit Kft-t döntéséről.

Felelős: Dr. Vass Péter polgármester
Közreműködő: Dr. Weszner Veronika jegyző
Határidő: 5 napon belül

Szigetvár, 2022. május 05.


Dr. Vass Péter
polgármester





Aracs M.

AVDH SIGN
2022 MÁJ 05.

Szám:	Melléklet:	Utóirat:
01-1/342	-1-	Aracs lelve

AVDH SIGN
2022 MÁJ 05.

AVDH SIGN
2022 MÁJ 05.

Azonosító:EPAPIR-20220502-10578

Küldő		Dátum:	2022.05.02
Viselt név:	VONYÓ JÁNOS	Hivatkozási szám:	
Születési név:	VONYÓ JÁNOS	Azonosító:	EPAPIR-20220502-10578
Anyja neve:	BALI MAGDOLNA	Témacsoport azonosító:	ONKORM_IGAZGATAS
Születési hely:	KAPOSVÁR	Témacsoport neve:	Önkormányzati igazgatás
Születési idő:	1969.08.24	Ügytípus azonosító:	ONK_VAGYONKEZ ELES
Nem természetes személy neve:	Kapos-Projekt-Vill. Kft.	Ügytípus neve:	Az önkormányzat tulajdonával kapcsolatos tulajdonosi, vagyonekelesi ügyek

Nem természetes személy adószáma: 12733570

Címzett

SZIGETVÁR VÁROS ÖNKORMÁNYZAT
7900, Szigetvár
Zrínyi tér 1

Tárgy:

Tulajdonosi hozzájárulás Szigetvár, Hrsz. HRSZ:88/3 villamos csatlakozókábel létesítés

Tisztelt Cím! Mellékelten csatoltan megküldjük fenti tárgyú terv munkaanyagát! Kérjük szíveskedjen a tulajdonosi hozzájárulást megadni.

Üdvözlettel: Vonyó János

Mellékletek száma: 4

2022 MÁJ 02

6821

Fájlnév	Méret	Elhelyezkedés	Fájl lenyomata
Tulajdonosi_Szigetvar.pdf	994.4 kB	KRX/OCD/Payload/I D-2	3B83B77706F8C26 4DE6DA32176E3D6 6BA7B2F202CAB87 CE5E486AE31207E 28A3
Szigetvar__Hrsz._H RSZ_88p3_atnezetii. pdf	1.5 MB	KRX/OCD/Payload/I D-3	40260EA9B3400FF B5747168671F9987 E0FF0E261BAAD6 A7BDFC011C175B 337A7
Szigetvar__Hrsz._H RSZ_88p3_muszaki .pdf	586.2 kB	KRX/OCD/Payload/I D-4	A4850599FA53E2D 476ED68D8458547 B9643339045A2644 2BC96E256D8B08B 5C5
Szigetvar__Hrsz._H RSZ_88p3_nyv.pdf	612.8 kB	KRX/OCD/Payload/I D-5	E4A320FE3C8F788 223BD347E867C39 AE76E93BBD91DB 22A91ED8500651C C42C1

Szigetvár Város Önkormányzata
7900 Szigetvár, Zrínyi tér 1.

Tárgy: Tulajdonosi hozzájárulás kérése

Tisztelt Cím!

A SMHV Energetika Kft. megrendelésére a Kapos-Projekt-Vill. Kft. részéről, Hubert Zsolt, mint a létesítmény tervezője megküldi a tárgyi létesítmény engedélyezési dokumentációját egyeztetés céljából.

Kérjük az alábbi tervre, áttekintés követően, a tulajdonosi hozzájárulásukat megadni és e-mail-ben is elküldeni a kp@kprojekt.hu címre, vagy postázni a *Kapos-Projekt-Vill. Kft., 7400 Kaposvár, Bérczi G. u. 5. címre.*

Tájékoztatás:

„Az E.ON Dél-dunántúli Áramhálózati Zrt. mint beruházó az 1997. évi LXXVIII. törvény, az épített környezet alakításáról és védelméről, IV. Fejezet AZ ÉPÍTETT KÖRNYEZET FENNTARTÁSA, HASZNÁLATA ÉS ÉRTÉKEINEK VÉDELME-ről szóló törvény 54. § szerint jár el , mely (6) bekezdése szerint:

Amennyiben elosztóvezeték vagy elosztóhálózat létesítéséhez vagy felújításához a közterület tulajdonosának, kezelőjének nyilatkozata, hozzájárulása vagy jóváhagyása szükséges a közterület igénybevétele, felbontásával kapcsolatban, és arra az elosztó nyolc napon belül nem kap érdemi választ, a hozzájárulást vagy jóváhagyást megadottnak kell tekinteni.

(6a) bekezdése szerint:

Közcélú hálózat építése céljából a közterület (6) bekezdés szerinti felbontása a november 15. és március 15. közötti időszakban is engedélyezhető, amennyiben a közművezeték üzemeltetője vállalja, hogy olyan műszaki-technológiai megoldás szerint jár el, amellyel az érintett közterület végleges helyreállítása a közúti közlekedés biztonságát nem veszélyeztetve, az időjárási körülményekhez igazodva szakszerűen, a vonatkozó útügyi műszaki előírásokban foglaltaknak megfelelően elvégezhető, és a közművezeték üzemeltetője az egyes nyomvonal jellegű építményszerkezetek kötelező alkalmassági idejéről szóló miniszteri rendelet szerinti alkalmassági időtartamra jótállást vállal az elvégzett munkákra.



E-mail: kprojekt@online.hu

Telephely: 7400 Kaposvár, Bárczi G. 5.

Székhely: 7400 Kaposvár, Fő u. 7. l. em.

Tel.: 06 30/551 5757

Tercím:

Szigetvár, Hrsz. HRSZ:88/3villamos csatlakozókábel létesítés

Melléklet: 1- pld. engedélyezési tervdokumentáció

Kaposvár, 2022-05-02

Tiszteletteljes köszönettel:

Hubert Zsolt
Kapos-Projekt-Vill Kft.

Villamos tervezés, kivitelezés a családi háztól a nagy épületegyüttesekig
Külső villamos csatlakozás, belső hálózatok
Fogyasztásmérés, Biss-és tőrvillázás
Kábel TV, optikai hálózatok
Villamos szaktanácsadás

Munka címe:

Szigetvár, Hrsz. HRSZ:88/3 villamos csatlakozókábel létesítés

A DOKUMENTUMOT DIGITÁLIS
ALÁÍRÁSSAL LÁTTA EL:



3. MŰSZAKI LEÍRÁS

Szigetvár, Hrsz. HRSZ:88/3 villamos csatlakozókábel létesítés
című hálózatszerelési munkákhoz

3.1. Alapadatok:

Beruházó:	E.ON Dél-dunántúli Áramhálózati Zrt., 7626 Pécs, Búza tér 8/A
Megrendelő, kivitelező:	SMHV Energetika Kft. 7630 Pécs, Pécsváradi út 10.
Tervező:	Kapos-Projekt-Vill. Kft. 7400 Kaposvár, Fő ú. 7., I. em.
Üzemeltető:	E.ON Dél-dunántúli Áramhálózati Zrt., Kaposvári Áramhálózati Üzem 7400 Kaposvár, Guba S. u. 57.
Igényt bejelentő/Ügyfél:	igénybejelentő szerint
Fogyasztási hely:	igénybejelentő szerint
Igényelt teljesítmény:	3x10 A minden napszakban
Létesítmény célja:	A jelentkező villamosenergia igény miatti csatlakozókábel kiépítése a kommunális hálózat újonnan létesítendő köztéri elosztószekrényétől a meglévő mérőhelyig.
Áram neve:	3 fázisú, 50 Hz periódusú váltakozó áram
Üzemi feszültség:	0,4 kV
Nyomvonalhossz:	
1. Kisfeszültségű csatlakozó földkábel:	0,4 kV, 57 fm
Vezetők száma, keresztmetszete, anyaga:	
1. Kisfeszültségű csatlakozó földkábel:	0,4 kV, 4x25 mm ² NAYY-J, 62 fm
Érintésvédelem:	0,4 kV-on TN, EPH bekötéssel
Nyomvonalrajz száma:	KPV-2022/CS-35

3.2. Közcélú hálózat leágazási pont:

A nyomvonalrajzon feliratban jelölt 0,4 kV-os kommunális hálózatnál a kiépítésre kerülő DRACO KVS 0-3 típusú köztéri elosztószekrény 160 A-s függőleges biztosítósorra a hálózati leágazó pont.

3.3. Előzmények:

Az Igénybejelentő az E.ON Dél-dunántúli Áramhálózati Zrt., Kaposvári Áramhálózati Üzeméhez villamos igénybejelentést adott be, a fent nevezett fogyasztási helyre vonatkozóan.

Munka címe:

Szigetvár, Hrsz. HRSZ:88/3 villamos csatlakozókábel létesítés

A létesítendő 0,4 kV-os csatlakozó földkábel a területileg illetékes áramszolgáltató, a fogyasztásmérés pedig az Igénylő rendszerhasználó beruházásában valósul meg.

3.4. Adatszolgáltatás:

Tervezési alaptérképet, földhivatali térképmásolatot, tulajdoni lapokat a megrendelő nem bocsátott rendelkezésünkre. A szakági nyomvonalakat a tervező az e-közmű rendszer tervezéstámogató moduljában kérte le. A kapott szakági nyomvonalakat a tervező EOY helyesen másolta át a nyomvonalrajzot tartalmazó dwg állományba.

3.5. Tervezési és tulajdoni határok:

Jelen munkában az Áramszolgáltatói kommunális hálózat elosztószekrényéből, a fentiekben leírt hálózati leágazási ponttól a meglévő mérőhelyig a villamos csatlakozókábel tervezésére került sor.

3.6. Környezeti, tűzrendészeti besorolás, veszélyességi övezetek

A tervezési területen a környezetnek nincsenek szélsőséges hatásai, a környezet nem szennyezett, a meteorológiai viszonyok átlagosak, a talaj nem hajlamos a magas talajvízszint elérésére. A tervezett hálózat a környezetre nem gyakorol káros hatást, azt nem szennyezi.

3.7. Nyomvonal részletes leírása:

A villamosenergia ellátás a közterületen létesítendő DRACO 0-3 KVS típusú, 4 ÁK-s köztéri elosztószekrény 160 A-s függőleges biztosítósoráról indított 4x25 mm²-es NAYY-J típusú méretlen csatlakozó földkábel kiépítésével biztosítható, amely az Ügyfél által kiépített mérőszekrényt táplálja be.

Az Istvánffy utcában haladó kommunális földkábel, a nyomvonalrajzon jelölt helyen fel kell hasítani. A tr. felőli kábelvéget be kell forgatni az újonnan létesített elosztószekrénybe, a másik végét meg kell toldani.

A létesítendő köztéri kábeles elosztószekrény 4 áramkörös szekrény lesz. A szekrénybe két darab 400 A-s, és egy darab 160 A-s függőleges biztosítósor telepítendő. A betápláló 4x150 mm² NAYY-J típusú kábel a biztosítósorra érkezik, amely rövidzár sínrel van rákötve a sínre. Az elmenő KIF kábelt a megfelelő értékű biztosítókkal kell biztosítani. A szekrényt 3 méteres rúdföldelő telepítésével földelni kell!

A csatlakozó földkábel a nyomvonalrajzon látható újonnan létesített köztéri elosztószekrény és mérőhely között létesül. A földkábel nyomvonala a létesítendő elosztószekrényből É.-i irányba indul ki, 1,8 méter után elfordul Ny.-i irányba, 7,8 méter után DNy.-i irányba fordul, 3,9 méter után Ny.-i irányba fordul, szórt kavicsos utat keresztesz, 7,9 méter után ÉNy.-i irányba fordul, 1,3 méter után Ny.-i irányba fordul, 9,2 méter után DNy.-i irányba fordul, 2,3 méter után É.-i irányba fordul, aszfalt utat és távközlő alépítményt keresztesz, 5,6 méter után Ny.-i irányba fordul, 8,8 méter után É.-i irányba fordul és egyenes vonalban halad az Ügyfél által kiépített mérőhelyig.

A munkák megkezdése előtt a meglévő 0,4 kV-os kommunális pontos helyzetét és fektetési mélységét kutató gödrök segítségével szükséges meghatározni szakfelügyelet mellett.

Munka címe:

Szigetvár, Hrsz. HRSZ:88/3 villamos csatlakozókábel létesítés

A földkábel szórt kavicsos burkolatot keresztez. A burkolatot 7,0 m² nagyságban fel kell bontani a kábelárok kialakítása előtt. A burkolatot a kábelárok betemetését követően az eredeti állapotnak megfelelően helyre kell állítani.

Az út É.-i oldalán található gázvezeték és távközlő alépítmény pontos nyomvonalát és mélységét kutatógödrök segítségével fel kell tární, szakfelügyelet mellett. Az átfúrás előtt a vezetékeket védelembe kell helyezni. Az 1,0 x 2,0 méteres, 2,0 méter mélységű indító és fogadó gödröt kizárólag kézi földmunkavégzéssel lehet kiásni! Az indító gödröt az út É.-i oldalánál kell kialakítani. Az indító és fogadó gödrök támolásáról gondoskodni kell. A KPE Ø63 típusú védőcsövet 1,5 méter mélységbe szükséges behúzni. A kábelt a védőcsőbe kell bújtatni.

Ahol a földkábel védőcsőben van ott 0,4 m széles 0,8 m mélységű földárkot kell ásni, amelybe a KPE Ø63 típusú védőcsövet kell fektetni. A létesítendő kábelt a lefektetett védőcsőbe kell bújtatni. A földkábelre/védőcsőre – annak visszatemetésekor – a kábel felett 0,5 m-re „Erősáramú kábel” feliratú kábeljelző szalag elhelyezése szükséges.

Ahol nincs védőcsőben ott 0,4 m széles 0,8 m mélységű földárkot kell ásni, amelybe 10 centiméteres vastagságban homokkal kell feltölteni. A létesítendő kábelt ezt követően a homokrétegre kell fektetni. Ezt követően ismét 10 centiméteres homokréteget szükséges teríteni a kábelre. Majd a kábelárok betemetésekor, a kábel felett 0,5 m-re „Erősáramú kábel” feliratú kábeljelző szalag elhelyezése szükséges.

Azon a szakaszon, ahol a kábel védőcsőbe van bújtatva a homokágy kialakítása nem szükséges.

A földmunka során a közművek közelében kellő gondossággal kell eljárni, a közművek közelében kizárólag kézi földmunka végezhető!

A meglévő közművekről a szakági előírásokat lásd a csatolt közműnyilatkozatban, illetve a jegyzőkönyvekben, nyilatkozatokban! Az érintett közműveket a kivitelezés megkezdése előtt a munkaterület átadásra meg kell hívni, és a helyszínen a közművek nyomvonala pontosítandó.

A pontos nyomvonalvezetés, a nyomvonalrajzon követhető végig, a kábelfektetés a telekhatárok pontos ismeretében kezdhető meg.

A csatlakozókábel nyomvonalát, nyitott kábelároknál geodéziailag be kell mérteni.

A csatlakozó kábelt KPE Ø63 típusú védőcsőbe kell helyezni a más közművekkel történő keresztezési és megközelítési helyeknél (vízvezeték, szennyvízvezeték, gázvezeték, távközlő földkábel és egyéb közművezetékek és kábelek) úgy, hogy a keresztezésnél mindkét irányban 1-1 métert túlnyúljon.

Az egyes közművekkel a szabványos keresztezési és megközelítési távolságokat be kell tartani. A meglévő közművek pontos helyéről kutatóárok ásásával kell meggyőződni a végleges nyomvonal kialakítása előtt.

Az építési munkák befejeztével a közterületet a lehető legrövidebb időn belül az eredeti állapotának megfelelően helyre kell állítani.

3.8. Fogasztás mérőhely kialakítása:

Munka címe:

Szigetvár, Hrsz. HRSZ:88/3 villamos csatlakozókábel létesítés

Az építendő fogyasztásmérő szekrénynek az áramszolgáltatónál rendszerengedéllyel kell rendelkeznie. A fogyasztásmérő szekrény a nyomvonalrajz szerinti helyen van elhelyezve. Ezen a helyen a kábelt KPE Ø63 típusú védőcsőbe kell helyezni mechanikai védelmének és későbbi cserélhetőségének biztosítása végett. A szekrény alsó széle legalább 0,6 m-re, a számlálómű legfeljebb 1,8 m-re legyen a talajszinttől.

3.9. Fogyasztói vezetékhalózat kialakítása (mért fővezeték):

A fogyasztásmérő szekrénytől a létesítmény fogyasztói főelosztó szekrényéig a mért fővezeték a fogyasztó építi ki. A mért fővezeték legkisebb keresztmetszete 16 mm² Al vagy 10 mm² Cu legyen.

3.10. Előírások a kábel fektetéshez:

A kábelek fektetési mélysége szabályozott terepen min. 0,7 m lehet. Szabályozatlan terepen a fektetési mélység min. 1,0 m. Út alatt védőcsőben min. 1,2 m. A kijelölt nyomvonalon a kábelárkot kézi ásással kell kialakítani. Ügyelni kell a föld feletti és a földalatti létesítmények biztonságára. A kábelárok 0,4 m széles legyen. A kábelárok kiásása során a felső rétegből kiemelt talajt külön kell helyezni az alsó rétegből kiemelt talajtól, úgy hogy össze ne keveredjenek. Betemetés során fordított sorrendben kell vissza tölteni a különböző minőségű talajokat, hogy a termőtalaj felül maradjon. Az 1,0 méternél mélyebb kábelárok lépcsős kialakítású lehet.

A kiásott kábelárok alján darabos és éles tárgyak, amelyek a kábel sérülését okozhatják, ne maradjanak. A kábelt min. 10 cm-es folyami homokból készült ágyazó rétegre kell fektetni és legalább 10 cm vastagságú homokkal, kell lefedni.

Általában a fektetési mélység felében, de a kábel felső alkotójától legalább 0,3 m-re 100 x 0,2 mm- es sárga színű jelzőszalagot kell elhelyezni. A munkálatokat úgy kell végezni, hogy a kábel burkolata ne sérüljön meg. A kábelre megadott legkisebb hajlítási sugarat be kell tartani!

3.11. Közmű érintettség:

A létesítendő 0,4 kV-os csatlakozókábel nyomvonala az alábbi közműszolgáltató vezetéseit/kábeleit érinti.



- E.ON Dél-dunántúli Áramhálózati Zrt., 7400 Kaposvár, Guba S. u. 57.
- E.ON Közép-dunántúli Gázhálózati Zrt., 7400 Kaposvár, Guba S. u. 57.
- Invitel Távközlési Zrt., 1134 Budapest, Váci út 37.

A közművezetékek érintettség, és azok adatai bővebben a nyomvonalrajzon láthatók.

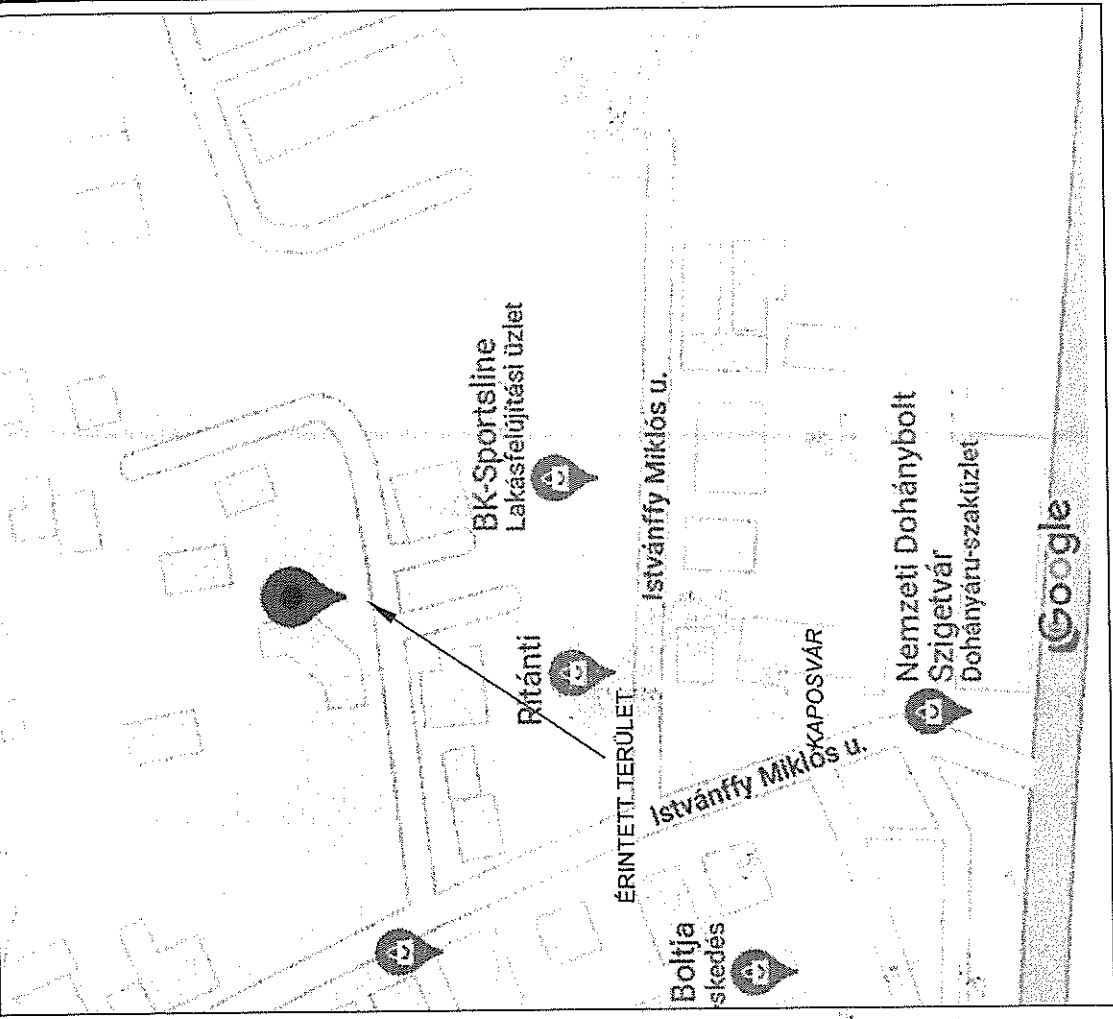
A közműnyilatkozatban, tervegyeztetési jegyzőkönyvekben, egyetértési nyilatkozatban és közműkezelői nyilatkozatban foglaltakat be kell tartani, a szükséges szakfelügyeletet meg kell rendelni. A csatlakozó földkábel egy hosszban, összekötő alkalmazása nélkül kell létesíteni.



Kaposvár, 2022-04-29

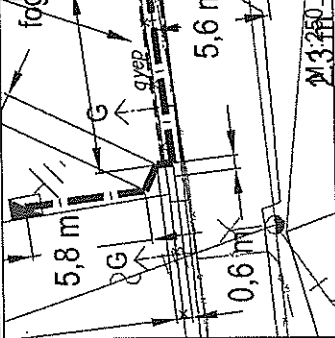
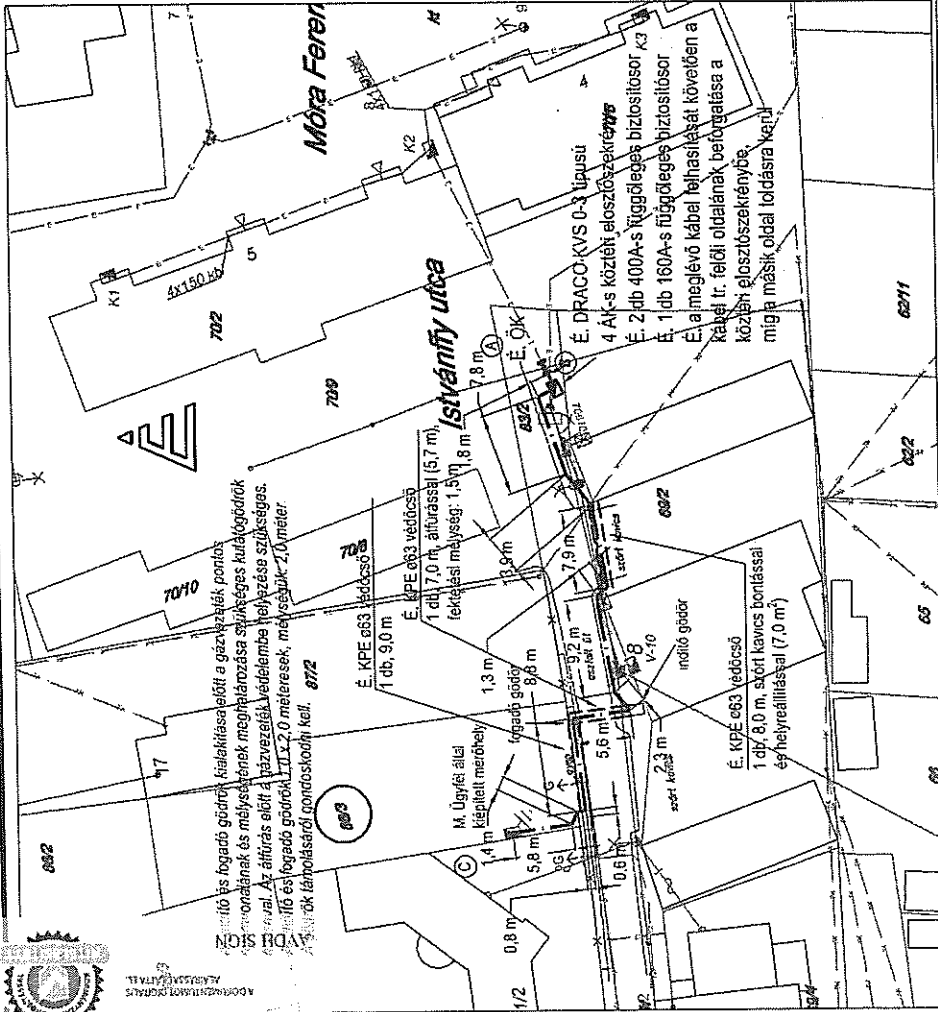
.....
Hubert Zsolt
Villamos tervező
EN-VI-14-0782



AGORAKONSTRUKCIÓ KFT.
ALAPÍTÓ ELNÖK



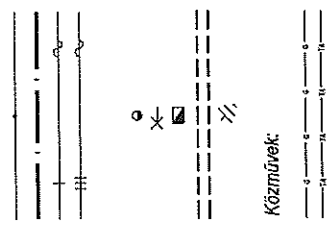
Vállamos general tervező:  Vállamos General Tervező Kft.	Telephely, levelezési cím: 7400 Kaposvár, Bárczi G. u. 5. Székhely: 7400 Kaposvár, Fő u. 7. I. em. Tel.: (30) 551-5757 E-mail: kpv@kprojekt.hu		Megrendelő, kivitelező: SMHV Energetika Kft. 7630 Pécs, Pécsvárdi út 10. Tel.: (72) 565-066, Fax: (72) 565-067 E-mail: info@smhv.hu		
	Tárgy: Szigetvár, Hrsz. HRSZ: 88/3 Villamos csatlakozókábel létesítés; átnézeti rajz és fénykép		Rajtszám: KPV-2022/CS-35/A Dátum: 2022.03.04. Kivitelezés után javította:		
EOVSzelvényszám:		Tervezőkészítő:		Területgazda:	
Tervező:  Hubert Zsolt		Jogosultság:		Műtérvező: Müller Rebeka	
FRI-VI-LE-07/2		Mihály Máté			



Igényelt névleges csatlakozási teljesítmény:
3x10A minden napszakban

KÁBELLELTÁR						
SOR-SZÁM	SZAKASZ	JEL	TÍPUS	KERESZT-METSZET	KÁBEL-HOSSZ	FEKETTE
1	A-B	—	NAYY-J	4x150	2 m	0,4 KV-os kommunális
1	B-C	—	NAYY-J	4x25	57 m	0,4 KV-os csatlakozó
					3 m	0,4 KV-os kommunális
					62 m	0,4 KV-os csatlakozó

JELMAGYARÁZAT:



- M. 0,4 KV-os kommunális légi kábel, a nyomvonalra jón jelölt típusú és keresztmetszettel
- É. 0,4 KV-os csatlakozó földkábel, a nyomvonalra jón jelölt típusú és keresztmetszettel
- M. 0,4 KV-os egyfázisú csatlakozóvezeték
- M. 0,4 KV-os háromfázisú csatlakozóvezeték
- M. belosztó, a nyomvonalra jón jelölt típusú
- M. közvilágítási lámpatest, a nyomvonalra jón jelölt típusú
- M. Úgyfői állal képlettel fogvasztói mérőhely
- É. védőáram, a nyomvonalra jón jelölt típusú
- M. földelés
- gázvezeték
- lavkózási alaplíni

MEGJEGYZÉS:

- Érthetőség érdekében módjára: 0,4 KV-on, TN, EPH bekötéssel
- A közművek helye építés előtti pontosítandó!
- A közművek közelében kizárólag kézi földmunka végezhető szakfelügyelet jelenlétében!
- A csatlakozókábeli fektetési mélysége: 0,7 m, azon szakszabványok kivételével, ahol a nyomvonalra jón jelölt fektetési mélység.
- Ezekben a szakszabványokban a földmunka jelölt fektetési mélység a mérvadó.

GPS koordináták: Sz: 46,044511, H: 17,804564

A felméréskor a mérőszekrény helye a regisztrált szerelővel egyeztetésre került!

Közmű érintettség:
Gázvezeték (E.ON KÖGÁZ Zrt.) megközelítés:
Távközlési alaplíni (Invitel Zrt.) megközelítés:
keresztelés:

0,4 KV-os csatlakozó földkábelt:

Burkolat bontás:

Szakszabvány felismerése az oszlopra:

0,6 m
<2,0 m
kábel védelembe helyezése
közlemben kézi földmunka végezhető
ígen, szűrt kavics bontás és helyreállítás (7,0 m²)
szükséges, a meglévő csatlakozókábel beforgatásával

Vilamos generál
tervező



Telephely, levelezési cím: 7400 Kaposvár, Bárczi G. u. 5.
Székhely: 7400 Kaposvár, Fő u. 7. I. em.
Tel.: (30) 551-5757
E-mail: kpv@kprojekt.hu

Megrendelő, kivitelező:
SMHV Energetika Kft.
7630 Pécs, Pácsvárosi út 10.
Tel.: (72) 565-066, Fax: (72) 565-067
E-mail: info@smhv.hu

Tárgy: Szigetvár, Hrsz. HRSZ:88/3

villamos csatlakozókábel létesítés; nyomvonalrajz

EOV szelvényszám:

Tervező: Hubert Zsolt

Jogosultság: EN-1-1-K-0782

Tervalkalmazó: Mihály Máté

Terrületgazda: Müller Rebeka

Lépték: M 1:500

Rajzszám: KPV-2022/CS-35

Dátum: 2022.03.04.

Kivitelezés után javította:



Nem hiteles tulajdoni lap

Nem hiteles tulajdoni lap

4-sz. melléklet

Nem hiteles tulajdoni lap

BAMKH Foldhivatali Főosztály Foldhivatali Osztály S.
Szigetvár 7900 Szigetvár, Kossuth tér 16. Pf:34.

Oldal: 1/1

Nem hiteles tulajdoni lap - Szentle másolat

Megrendelés szám: 30 005/8665/2022

2022.05.05

SZIGETVÁR

Szektor : 53

Belterület 83/2 helyrajzi szám

7900 SZIGETVÁR Istvánffy Miklós utca.

I. RÉSZ

1. Az ingatlan adatai:

alrészlet adatok

művelési ág/kivett megnevezés/

min.o

terület kat.t.jöv. alosztály adatok

ha m2

k.fill

ter

kat.jöv

ha m2 k.fill

. Kivett közút

0

675

0,00

II. RÉSZ

3. tulajdoni hányad: 1/1

bejegyző határozat, érkezési idő: 32445/2/1992.06.15

jogcím: tulajdonba adás 1990.LKV.tv.107.§.(2)

jogállás: tulajdonos

név: SZIGETVÁR VÁROS ÖNKORMÁNYZATA

cím: 7900 SZIGETVÁR Zrínyi tér 1

törzsszám: 15724193

III. RÉSZ

1. bejegyző határozat, érkezési idő: 33068/2/2012.05.08

VezetékJog

jogosult:

név: E.ON DÉL-DUNÁNTÚLI ÁRAMHÁLÓZATI ZRT. törzsszám: 10732614

cím : 7626 PÉCS Búza tér 8/A

Ez a tulajdoni lap közigazgatási hatósági eljárás céljából került kiadásra. Másra nem használható.

TULAJDONI LAP VÉGE

Nem hiteles tulajdoni lap

Nem hiteles tulajdoni lap

Nem hiteles tulajdoni lap

Nem hiteles tulajdoni lap

Nem hiteles tulajdoni lap

Nem hiteles tulajdoni lap

Nem hiteles tulajdoni lap