



ELŐTERJESZTÉS

Szigetvár Város Önkormányzat Képviselő-testülete
Gazdasági, Pénzügyi, Városfejlesztési és Turisztikai Bizottsága
2022. május 24-i rendes ülésére

Tárgy: Előterjesztés az E.ON Dél-dunántúli Áramhálózati Zrt. részére tulajdonosi hozzájárulás megadásáról a Szigetvár, 990/5 hrsz. alatti ingatlan villamos energia ellátása tárgyú munka vonatkozásában a Szigetvár, 987/1 hrsz., 979/2 hrsz., 988 hrsz és 989 hrsz alatti ingatlanokat érintő villamos csatlakozó földkábel építéséhez

Mellékletek: 1. kérelem
 2. műszaki tervdokumentáció
 3. tulajdoni lap
 4. térkép másolat
 5. tulajdonosi hozzájárulás

Előterjesztő:	Dr. Vass Péter polgármester	
Az előterjesztést készítette:	Dr. Weszner Veronika jegyző	
Előadó:	Balaskó Tamás elnök	
Tárgyalja:	-	-
Véleményezésre megkapta:	Dr. Vass Péter polgármester	
	Varga Zoltán alpolgármester	
	Dr. Weszner Veronika jegyző	
	Hábián Bálint aljegyző	
Határozat elfogadása:	Egyszerű többség	
Törvényességi véleményezésre bemutatva:	Dr. Bocskor-Balogh Melinda jogi előadó	
Törvényességi észrevétel:	Dr. Weszner Veronika jegyző 	Nincs/az alábbi:
Előzmény/korábbi döntés:	-	
Terjedelem:	19 oldal	

ELŐTERJESZTÉS
Szigetvár Város Önkormányzat Képviselő-testülete
Gazdasági, Pénzügyi, Városfejlesztési és Turisztikai Bizottsága
2022. május 24-i rendes ülésére

Tárgy: Előterjesztés az E.ON Dél-dunántúli Áramhálózati Zrt. részére tulajdonosi hozzájárulás megadásáról a Szigetvár, 990/5 hrsz. alatti ingatlan villamos energia ellátása tárgyú munka vonatkozásában a Szigetvár, 987/1 hrsz., 979/2 hrsz., 988 hrsz és 989 hrsz alatti ingatlanokat érintő villamos csatlakozó földkábel építéséhez

Előterjesztő: Dr. Vass Péter polgármester

Tisztelt Bizottság!

Az E.ON Dél-dunántúli Áramhálózati Zrt. (7626 Pécs, Búza tér 8/A.) a 7900 Szigetvár, belterület 990/5 hrsz. alatti ingatlan villamos energia ellátásához szükséges villamos csatlakozókábel építését tervezi. A terveket a Kapos-Projekt-Vill. Kft. (tervező: Vonyó János) készítette.

A tervező a benyújtott műszaki tervdokumentáció és KPV-2022/19 nyomvonalrajz szerint, a villamos csatlakozó földkábel építéséhez tulajdonosi hozzájárulást kért a Szigetvár,

- 987/1 hrsz. alatti – kivett árok,
- 979/2 hrsz. alatti – kivett közút,
- 988 hrsz. alatti – kivett árok és a
- 989 hrsz. alatti – kivett közút

megnevezésű, – önkormányzati tulajdonban lévő ingatlanok vonatkozásában.

A műszaki tervdokumentáció szerint a villamos kábel földkábeles megoldással kerül kialakításra, a tervdokumentációban foglaltak szerint.

A tervezett műszaki megoldás Szigetvár Város Önkormányzata Képviselő-testületének Szigetvár város helyi építési szabályzatáról szóló 29/2017. (XII.21.) számú rendeletének megfelel.

A benyújtott kérelem (1. sz. melléklet), a műszaki tervdokumentáció (2. sz. melléklet), az érintett ingatlanok tulajdoni lapjai (3. sz. melléklet), a térkép másolat (4. sz. melléklet) az előterjesztéshez csatolásra került, a teljes kérelmi dokumentáció a Bizottsági ülés során, valamint a Polgármesteri Hivatalban munkaidőben megtekinthető.

Szigetvár Város Önkormányzata Képviselő-testületének Szervezeti és Működési Szabályzatáról szóló 1/2011. (I.21.) Önkormányzati rendeletének 3. számú melléklete III/1. pont, a Gazdasági, Pénzügyi, Városfejlesztési és Turisztikai Bizottságra átruházott hatáskörök k) pontja alapján az önkormányzati tulajdonosi jognyilatkozatok kérdésében a Gazdasági, Pénzügyi, Városfejlesztési és Turisztikai Bizottság dönt.

Fentiek figyelembevételével kérem a Tisztelt Gazdasági, Pénzügyi, Városfejlesztési és Turisztikai Bizottságot, hogy döntsön az „Előterjesztés az E.ON Dél-dunántúli Áramhálózati Zrt. részére tulajdonosi hozzájárulás megadásáról a Szigetvár, 990/5 hrsz. alatti ingatlan villamos energia ellátása tárgyú munka vonatkozásában a Szigetvár, 987/1 hrsz., 979/2 hrsz.,

988 hrsz és 989 hrsz alatti ingatlanokat érintő villamos csatlakozó földkábel építéséhez” tárgyú előterjesztésről.

Határozati javaslat:

Szigetvár Város Önkormányzat Képviselő-testülete Gazdasági, Pénzügyi, Városfejlesztési és Turisztikai Bizottsága megtárgyalta az „Előterjesztés az E.ON Dél-dunántúli Áramhálózati Zrt. részére tulajdonosi hozzájárulás megadásáról a Szigetvár, 990/5 hrsz. alatti ingatlan villamos energia ellátása tárgyú munka vonatkozásában a Szigetvár, 987/1 hrsz., 979/2 hrsz., 988 hrsz és 989 hrsz alatti ingatlanokat érintő villamos csatlakozó földkábel építéséhez” tárgyú napirendi pontot, és az alábbi határozatot hozta:

1. Szigetvár Város Önkormányzat Képviselő-testülete Gazdasági, Pénzügyi, Városfejlesztési és Turisztikai Bizottsága Szigetvár Város Önkormányzat Képviselő-testületének Szigetvár Város Önkormányzata Képviselő-testülete Szervezeti és Működési Szabályzatáról szóló 1/2011. (I.21.) önkormányzati rendelete 3. számú melléklete III/1., a Gazdasági, Pénzügyi, Városfejlesztési és Turisztikai Bizottságra átruházott hatáskörök k) pontjában meghatározott hatáskörében eljárva az E.ON Dél-dunántúli Áramhálózati Zrt. részére tulajdonosi hozzájárulást ad a mellékelt műszaki tervdokumentációban foglaltak szerint a Szigetvár, 990/5 hrsz. alatti ingatlan villamos energia ellátása tárgyú munka vonatkozásában a Szigetvár, 987/1 hrsz., 979/2 hrsz., 988 hrsz és 989 hrsz alatti ingatlant érintő villamos csatlakozó földkábel vezeték építéséhez az alábbi kikötésekkel:
 - Az építés során felbontott önkormányzati területet legalább az eredeti állapotnak megfelelően állítsa helyre.
 - A kivitelezési munkálatok megkezdése a közterület-kezelő Kisváros Nonprofit Kft. (Szigetvár, Deák F. tér 16.) előzetes engedélyével, a munkák végzése az engedélyben foglalt előírások szigorú betartásával történhet.
 - A tulajdonosi hozzájárulás nem mentesíti kérelmezőt a szükséges egyéb engedélyek, hozzájárulások beszerzése alól.
 - Kivitelezési munkát érvényes közterület használati engedély birtokában lehet végezni. Az engedély iránti kérelem, illetékmentesen, a Szigetvári Polgármesteri Hivatal Közigazgatási Osztályán nyújtható be a kivitelezési munka pontos időtartamának ismeretében.
2. Szigetvár Város Önkormányzat Képviselő-testülete Gazdasági, Pénzügyi, Városfejlesztési és Turisztikai Bizottsága felkéri a város polgármesterét, hogy ezen határozat megküldésével tájékoztassa kérelmezőt, valamint a Kisváros Nonprofit Kft-t döntéséről.

Felelős: Dr. Vass Péter polgármester
Közreműködő: Dr. Weszner Veronika jegyző
Határidő: 5 napon belül

Szigetvár, 2022. május 05.


Dr. Vass Péter
polgármester





A DOKUMENTUMOT DIGITÁLIS
ALÁÍRÁSSAL LÁTTA EL:



SZIGETVÁR VÁROS ÖNKORMÁNYZAT AVDHSIGN IKÉNYŐ		
Dátum: 2022 MÁJ 04.		
Szám:	Melléklet:	Csoport:
01-1/1357	-1-	Aracs Debuda

Azonosító:EPAPIR-20220503-10417

Küldő

Dátum: 2022.05.03

Viselt név: VONYÓ JÁNOS

Hivatkozási szám:

Születési név: VONYÓ JÁNOS

Azonosító: EPAPIR-20220503-10417

Anyja neve: BALI MAGDOLNA

Témacsoport azonosító: EGYEB

Születési hely: KAPOSVÁR

Témacsoport neve: Egyéb

Születési idő: 1969.08.24

Ügytípus azonosító: EGYEB_UGY

Nem természetes személy neve: Kapos-Projekt-Vill. Kft.

Ügytípus neve: Egyéb

Nem természetes személy adószáma: 12733570

Címzett

SZIGETVÁR VÁROS ÖNKORMÁNYZAT
7900, Szigetvár
Zrínyi tér 1

Tárgy:

Szakhatósági állásfoglalás kérése a "Szigetvár Tool-Fix Kft villamos energia ellátása" című villamos munkához

Tisztelt Cím!

A tárgyi tervhez kérem a szakhatósági állásfoglalás kiadását a csatolt kérelem alapján. Kérem a nyomvonal-kijelölési dokumentációt záradékolni szíveskedjenek.

Köszönettel: Vonyó János

Mellékletek száma: 5

2022 MÁJ 03.

7024

Fájlnév	Méret	Elhelyezkedés	Fájl lenyomata
Kerelem.pdf	288.9 kB	KRX/OCD/Payload/I D-2	51CA987F2EC3915 D75553A2302D5CC B1C4EC0B56E15A 1288314F71F3E595 5647
Szigetvar_Tool_Fix_ Kft_villamos_energi a_ellatasa_atnezezi_ rajz.pdf	388.0 kB	KRX/OCD/Payload/I D-3	A79D047489B1A93 33FF5B7F51AC3FE 653CA9E786F83E0 CD1AA3A1D5018C AFB6C
Szigetvar_Tool_Fix_ Kft_villamos_energi a_ellatasa_muszaki _leiras.pdf	383.1 kB	KRX/OCD/Payload/I D-4	5C9B3FB0EB5763C 78226D53A1FC596 612DCDC0B3E1C4 683E3E7CDD6CFF 38442A
Szigetvar_Tool_Fix_ Kft_villamos_energi a_ellatasa_nyv.pdf	668.9 kB	KRX/OCD/Payload/I D-5	8E19EFFB3A2BF09 5654169B637D43D 3D0C3B82856D24C 3AFE3B71EC8E731 1ACD
Ugyfel_lista.pdf	250.4 kB	KRX/OCD/Payload/I D-6	7283A169B0C34B5 74D155BC541578F F1AC67BBD872D4 19056A83B04E450 FFDAB

Szigetvár Város Önkormányzata
7900 Szigetvár
Zrínyi tér 1.

ÉRTESÍTÉS

Tisztelt Ingatlantulajdonos !

Ezúton tájékoztatjuk, hogy az E.ON Dél-dunántúli Áramhálózati Zrt. megrendelését követően a „Kapos-
Projekt-Vill. Kft.” részéről **Vonyó János villamos tervező**, mint a létesítmény tervezője végzi a

Szigetvár Tool-Fix Kft villamos energia ellátása

tárgyú elektromos vezeték tervezését.


- Az elektromos vezeték építése a Baranya Megyei Kormányhivatal Pécsi Járási Hivatal Műszaki Engedélyezési, Fogyasztóvédelmi és Foglalkoztatási Főosztály Mérésügyi és Műszaki Biztonsági Osztály által kiadott építési engedély alapján történik, várhatóan 2022. II. negyedévben.
- Az építendő elektromos vezeték nyomvonala és biztonsági övezete érinti az Ön **Szigetvár** helység, **987/1, 979/2, 988, 989** hrsz. ingatlanát.
- 2007. évi LXXXVI. törvény a villamos energiáról és a villamosenergia-ipari építésügyi hatósági engedélyezési eljárásokról szóló 382/2007. (XII. 23.) Korm. rendelet 10. § (1) szerint az ingatlan használatának akadályozásával vagy korlátozásával okozott kárral összefüggésben a hálózati engedélyes és az ingatlan tulajdonosa közvetlenül (szükség esetén kárszakértő bevonásával) állapodik meg.
- Kérjük, hogy tulajdonosi nyilatkozatát a címünkre visszaküldeni szíveskedjenek.

Az építendő elektromos vezeték létesítésével kapcsolatos kérdéseire a tervező a levél kézhezvételét követő 10 napon belül, vagy a 30/551-5757 telefonszámon, készséggel válaszol.

Szíves együttműködését előre is köszönjük.

Kaposvár, 2022-05-02

Mellékletek: 1 példány nyomvonalrajz-szakasz, jelmagyarázat
1 példány átnézeti helyszínrajz
1 példány műszaki leírás



.....
Vonyó János
Villamos tervező
EN-HŐ-, EN-ME-, EN-VI-,
V-, HI-VN-, HI-V-14-0088

Szigetvár Város Önkormányzata
7900 Szigetvár
Zrínyi tér 1.

NYILATKOZAT KÉRÉS Vezetékjogi engedélyezési eljáráshoz

Tárgy: Szigetvár Tool-Fix Kft villamos energia ellátása

Az E.ON Dél-dunántúli Áramhálózati Zrt. megbízásából a Kapos-Projekt-Vill. Kft részéről, **Vonyó János**, mint a létesítmény tervezője a 2007. évi LXXXVI. törvény a villamos energiáról és a végrehajtására kiadott 382/2007. (XII. 23.) Korm. rendelet „a villamosenergia-ipari építésügyi hatósági engedélyezési eljárásokról”, illetve az 531/2017. (XII. 29.) Korm. rendelet „az egyes közérdeken alapuló kényszerítő indok alapján eljáró szakhatóságok kijelöléséről” értelmében megküldi a tárgyi létesítmény nyomvonal kijelölési dokumentációját az építési engedély beszerzése céljából.

Vezetékjogi engedélyezési eljárásba a tervezett közcélú elektromos vezeték nyomvonala és biztonsági övezete által érintett ingatlanok tulajdonosai is bevonásra kerülnek. Kérjük az tulajdonosokat, hogy a kézbesítést követő 15 napon belül a nyilatkozat nyomtatvány felhasználásával küldjék meg nyilatkozatukat a tervezőnek.


A 2007. évi LXXXVI. törvény (VET) és a 382/2007. (XII. 23.) Korm. rendelet értelmében az előkészítő eljárás keretében a vezeték létesítésére összeállított nyomvonal kijelölési dokumentációt nyilatkozatuk megkérése céljából megküldjük az engedélyezési eljárásban közreműködő szakhatóságoknak, közműkezelőknek és üzemeltetőknek.

Az építési engedélyezési kérelem a 2016. évi CL. „az általános közigazgatási rendtartásról” szóló törvény (ÁKR) előírásainak figyelembe vételével a Baranya Megyei Kormányhivatal Pécsi Járási Hivatal Műszaki Engedélyezési, Fogyasztóvédelmi és Foglalkoztatási Főosztály Mérésügyi és Műszaki Biztonsági Osztály, mint villamos sajátos építményfajta építési hatósága részére kerül benyújtásra. Emiatt kérjük, hogy jelen eljárásban érintett szakhatóságok hozzájárulásukat a beruházó nevében eljáró tervező részére megadni szíveskedjenek.

Szíves közreműködésüket előre is köszönjük.

Melléklet: 1 pld. munkaközi dokumentáció

Kaposvár, 2022-05-02


.....
Vonyó János
Villamos tervező
EN-HÓ-, EN-ME-, EN-VI-,
V-, HI-VN-, HI-V-14-0088

MŰSZAKI LEÍRÁS

Szigetvár Tool-Fix Kft villamos energia ellátása című hálózatszerelési munkához

<u>Megrendelő:</u>	E.ON Dél-dunántúli Áramhálózati Zrt. Kaposvári Áramhálózati Üzem 7400 Kaposvár, Guba S. u. 57.
<u>Beruházó:</u>	Tool-Fix Kft. 7900 Szigetvár, Dencsházai út 6.
<u>Tervező:</u>	Kapos-Projekt-Vill. Kft. 7400 Kaposvár, Fő u. 7., l. em.
<u>Kivitelező:</u>	E.ON Dél-dunántúli Áramhálózati Zrt. Kaposvári Áramhálózati Üzem 7400 Kaposvár, Guba S. u. 57.
<u>Üzemeltető:</u>	Tool-Fix Kft. 7900 Szigetvár, Dencsházai út 6.
<u>Létesítmény célja:</u>	Szigetváron a 990/5 hrsz.-ú területen jelentkező villamosenergia igény kiszolgálása
<u>Áram neme:</u>	3 fázisú, 50 Hz periódusú váltakozó áram
<u>Üzemi feszültség:</u>	22 kV; 0,4 kV
<u>Nyomvonalhossz:</u>	
Építés:	
1. Középfeszültségű magánvezeték:	22 kV, 131 fm
<u>Vezetők száma, keresztmetszete, anyaga, hossza:</u>	
Építés:	
1. Középfeszültségű magánvezeték:	22 kV, 3x1x150 mm ² NA2XS(F)2Y, 158 fm
<u>Tr. állomás:</u>	
Típusa:	KSZ21-29 - 630 kVA-s kompakt tr. állomás
Tr. típusa:	630 kVA-es géppel
KÖF kapcsoló berendezés:	KL
KIF elosztó:	8 db NH-II leágazás
Tr. azonosító:	51288 M900 mérőcellával
<u>Tartószerkezetek, hálózati elemek:</u>	
Építés:	OK-2-f /F típusú oszlopkapcsoló



Szigetvár Tool-Fix Kft villamos energia ellátása

Ügyfelek - tulajdonosok és egyéb jogosultak - listája							
S. szám	Település	Hrsz	Érintettség, Jogosultság	Elvezetés	Törzszám	Lakcím / Székhely	
						Irányítószám	Település
1	Szigetvár	987/1 tulajdonos		Szigetvár Város Önkormányzata	15724193	7900	Szigetvár Zrínyi tér 1.
2	Szigetvár	979/2 tulajdonos		Szigetvár Város Önkormányzata	15724193	7900	Szigetvár Zrínyi tér 1.
3	Szigetvár	988 tulajdonos		Szigetvár Város Önkormányzata	15724193	7900	Szigetvár Zrínyi tér 1.
4	Szigetvár	989 tulajdonos		Szigetvár Város Önkormányzata	15724193	7900	Szigetvár Zrínyi tér 1.
5	Szigetvár	990/5 tulajdonos		MILTONIA Kereskedelmi Szolgáltató és Gyártó Kft.	1.1366500	7900	Szigetvár Dencsházai utca 12.

Érintésvédelem:

22 kV-on védőföldeléssel

0,4 kV-on TN

Nyomvonalrajz(ok) száma:

KPV-2022/19

Részletes leírás:

Előzmények:

Szigetváron a 990/5 hrsz.-ú területen villamosenergia igény jelentkezett, mely 22/0,4 kV-os transzformátorállomás telepítésével oldható meg.

A 22/0,4 kV-os tr. állomást az Ügyfél szerzi be. A 22 kV-os földkábel és a 22/0,4 kV-os tr. állomás az Ügyfél tulajdona lesz.

Az Ügyfél az E.ON Dél-dunántúli Áramhálózati Zrt. Kaposvári Áramhálózati Üzemét bízta meg a beruházás megtervezésével és kivitelezésével.

A tervező lekérte az e-közmű rendszerből a szakági nyomvonalakat, és a dwg állományba EOY helyesen beillesztette.

Tervezési és tulajdoni határok:

Jelen munkában a Petőfi u. tr. leágazás M.5-ös számú oszlopától indított KÖF földkábel és a 990/5 hrsz.-ú ingatlanon létesítésre kerülő kompakt tr. állomás megtervezésére kerül sor.

Környezet, tűzrendészeti besorolás, veszélyességi övezetek:

- A nemzetgazdasági miniszter 2/2013. (I. 22.) NGM rendelete a villamosművek, valamint a termelői, magán- és közvetlen vezetékek biztonsági övezetéről

4. A biztonsági övezet terjedelme

6. §

(2) Földben elhelyezett vezeték biztonsági övezete mindkét oldalon a vezeték névleges feszültségétől függően

a) 35 kV-nál nem nagyobb névleges feszültség esetében 1 méter, a vezeték szélső pontjától vízszintesen és nyomvonalára merőlegesen mért távolságokra lévő függőleges síkokig terjed. (összesen: **2,0 méter**)

(3) Földben elhelyezett vezeték biztonsági övezete mechanikus védelmet biztosító védőszerkezetben (védőcsőben, kábelcsatornában) elhelyezve a védőszerkezet szélétől mért 0,2 méterig terjed. (összesen: **0,6 méter**).

7. §

(2) Föld feletti vagy föld alatti épületben, építményben elhelyezett átalakító és kapcsoló berendezés biztonsági övezetét a berendezés falai határolják.

(**2,9x2,1 méter** a 630 kVA-s kompakt TR állomás méretei szerint).

Alkalmazott típus- és iránytervek, utasítások:

MSZ 13207:2020	<i>0,6/1 kV-tól 20,8/36 kV-ig terjedő névleges feszültségű erősáramú kábelek és jelzőkábelek kiválasztása, fektetése és terhelhetősége</i>
MK1	<i>Hálózattervezés; Műszaki kézikönyv</i>
MK8	<i>Földmunkák és szerelési munkálatok kiviteli tervezése; Műszaki kézikönyv</i>
MK13	<i>Gépjárművek és munkagépek; Műszaki kézikönyv</i>
MV-03	<i>Munkavédelmi kézikönyv közcélú kábelhálózatok létesítéséhez, üzemeltetéséhez és bontásához</i>
EDE-UT-080-v04	<i>A hálózati hulladékok gyűjtése</i>

A nyomvonal részletes leírása:

Ingtatlan nyilvántartás szerint kül/belterületi érintettsége a nyomvonalnak:

- a létesítmény (nyomvonal) belterületi ingatlanokat érint.

Ingtatlan nyilvántartás szerint, vagy jogszabályokban rögzítetten érint-e a nyomvonal egyedi tájértéket, természetvédelmi területet, országos jelentőségű védett természetvédelmi területet:

- (a vezetékjogi eljárás későbbi szakaszában kerül meghatározásra)

Az érintett települések településrendezési tervei (szabályozási, helyi építési szabályzat), vagy egyéb jogszabályok követelményeivel biztosítható-e az összhang. Továbbá a tervezett nyomvonal érint-e helyi jelentőségű védett természeti területet:

22 kV-os közcélú oszlop:

A M.5-ös számú oszlopra egy kábelcsatlakozás felszerelése szükséges, függőlegesen elhelyezett oszlopkapcsolóval. Az oszlopra túlfeszültség-korlátozó eszköz telepítése is szükséges.

22 kV-os földkábel:

A 3x1x150 mm² NA2XS(F)2Y típusú 22 kV-os földkábel a M.5-ös számú oszlopról indul, és az 990/5 hrsz.-ú területen elhelyezett 22/0,4 kV-os KSZ21-29 – 630 kVA típusú transzformátorállomást táplálja be.

A KÖF kábel nyomvonala a M.5-ös számú oszloptól É.-i irányba indul ki, a kavicsos út mellett halad, keresztezi a gyalogos híd előtti járda burkolatot. A M.6-os számú oszloptól D.-re 2,3 méterre a kábel nyomvonala ÉK.-i irányba fordul, majd keresztezi az árkot. A betonárok túloldalán a kerítéstől 0,8 méterre, a nyomvonal ismételtén megtörik és DK.-i irányba fordulva keresztez egy másik árkot. A nyomvonal a beton járdától 0,3 méterre ÉK.-i irányba fordul, és követi a beton járda vonalát. A 989 hrsz.-ú ingatlan elérve a nyomvonal K.-i irányba fordul és a közút D.-i oldalán halad tovább. Ezt követően, a 990/5 hrsz.-ú ingatlant elérve a nyomvonal befordul az Ügyfél telephelyére és eléri a létesítendő tr. állomást.

A földkábel fektetése gyepes, füves területen:

A zöld területeknél a földkábelek számára 0,4 m széles 0,8 m mélységű földárkot szükséges ásni, melynek alján 0,2 m vastagságban homokágyat kell kialakítani. A földkábelre – annak visszatemetésekor – 0,5 m-re „Erősáramú kábel” feliratú kábeljelző szalag elhelyezése szükséges.

A földkábel fektetése a beton árok keresztezésénél:

A beton árok keresztezésénél a beton burkolat bontását követően, a föld kanalas markolóval történő eltávolítása után lehet fektetni. A FXKVR Ø160 mm-es védőcsövet 1,0 méter mélységben kell elhelyezni, amibe a kábelt be kell húzni.

A földkábel fektetése a beton járda keresztezésénél:

A gyalogos híd előtti beton járda keresztezésénél a földkábel a beton burkolat felbontását követően fektetendő. A felbontást követően 0,7 méter mélységben kell elhelyezni a PVC Ø160 mm-es védőcsövet, amelybe a kábel bele kell bújtatni. A burkolat helyreállítását az Önkormányzat előírásai szerint kell elvégezni.

A 998 és 989 hrsz.-ú ingatlanok sarkán a beton lapos járda három lapjának bontását követően lehet lefektetni a kábelt 0,7 méter mélységben.

A földkábel fektetése a kavicsos bejáró keresztezésénél:

A KÖF kábel a kavicsos burkolat bontását követően 1,0 méter mélységben PVC Ø160 mm-es védőcsőbe bújtatva kell fektetni. A kavicsos burkolatot az eredeti állapotnak megfelelően kell helyreállítani.

A nyomvonalrajzon jelölt helyeken (burkolatok alatt, és az árok- és közműkeresztezéseknél) a földkábel Ø160 mm-es PVC v. FXKVR védőcsőbe bújtatva fektetendő. A nyomvonalrajzon követhető végig a földkábel fektetési mélysége is.

22/0,4 kV-os kompakt tr. állomás:

Az új TR állomás típusa KSZ21-29 - 630 kVA típusú kompakt betonházas transzformátor állomás, mely 630 kVA teljesítményű géppel létesül.

KÖF cellák konfigurációja: KL. A KIF elosztó 8 db NH-II típusú kifestültségű leágazással rendelkezik. A TR állomás köré kezelő járda kiépítése szükséges.

A területen az e-közmű rendszer tervezéstámogató modulján keresztül lekért adatszolgáltatás alapján a társközművek a nyomvonalrajzra felvezetésre kerültek. Amennyiben a kivitelezéskor társközmű kerül felfedezésre, úgy a közművek közelében kizárólag kézi földmunka végezhető, szakfelügyelet jelenlétében.

A nyomvonalvezetéshez külön EOV helyes kitűzési vázlat készült, mely a digitális nyomvonalrajz fólia kiosztásai között szerepel, nyomtatáskor tiltva van. A nyomvonalrajzon a 22/0,4 kV-os tr. állomás és 22 kV-os földkábel biztonsági övezetei is feltüntetésre kerültek.

A nyomvonal által érintett ingatlanulajdonosok, kezelők:

A tervhez összeállítottuk a létesítéssel kapcsolatos ügyfél listát, melyben felsorolásra került az építendő vezetékkel, a vezeték biztonsági övezetével együtt az érintett ingatlanok helyrajzi száma, tulajdonosa. A készített ügyfél lista alapján a tervezett

elektromos vezeték nyomvonalala és biztonsági övezete által érintett ingatlanok ügyfelei is térítvevényes meghívást kapnak. A tervező által lefolytatott vezetékjogi előkészítő eljárás egyszerűsített eljárás keretében valósul meg.

Szerelési előírások a kivitelező részére:

A kivitelezéskor betartandó előírások a tervdokumentációban található „műszaki, villamos biztonságtechnikai és munkavédelmi irányelveket” rögzítő tervfejezet pontjai.


Egyéb műszaki előírások:

A kábelárok és a tr. állomás alapjának kialakításánál, figyelembe kell venni a társközművek elhelyezkedését.

A közművek közelében kizárólag kézi földmunka végezhető, szakfelügyelet jelenlétében.

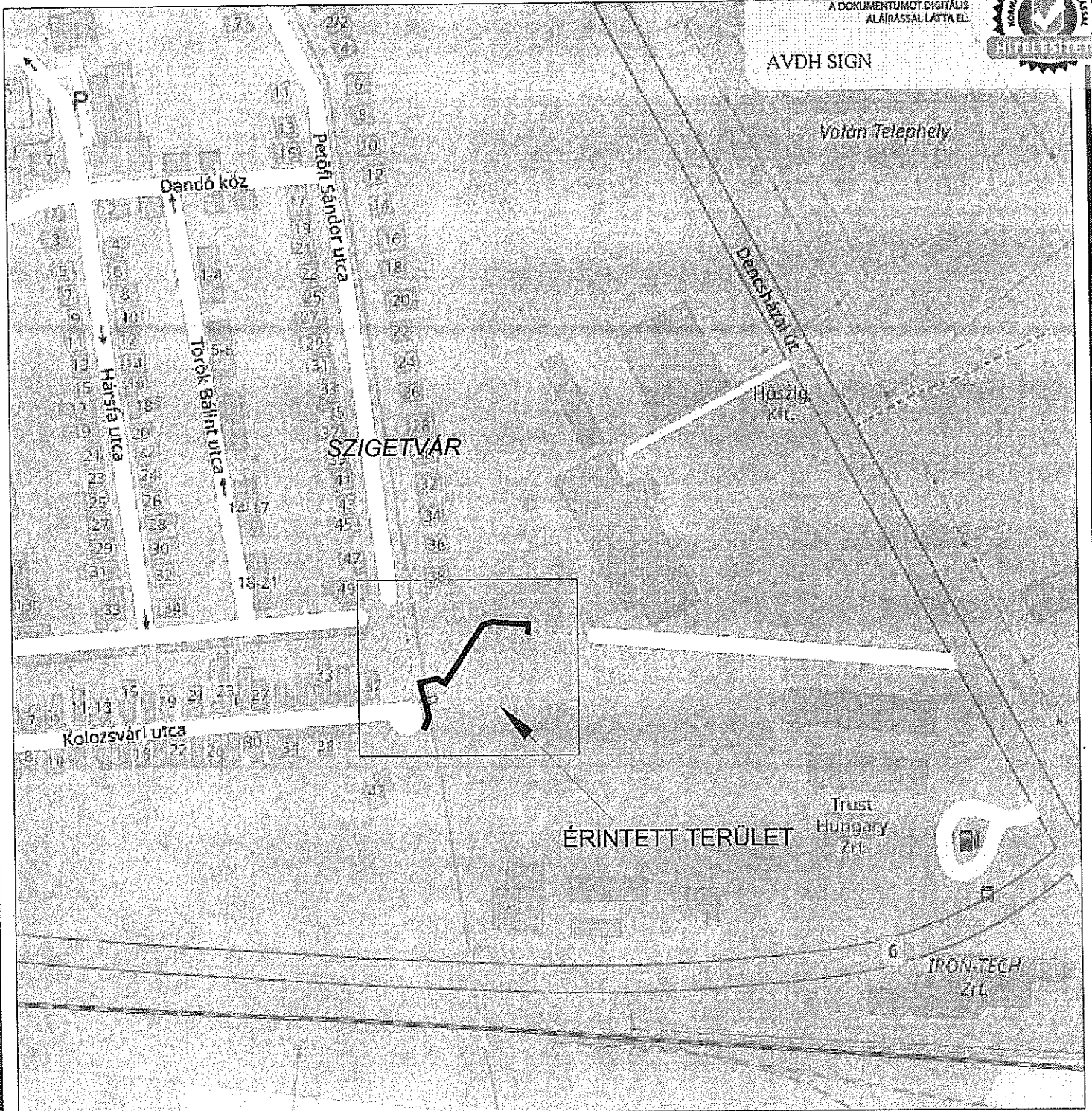
Jelen terv a mellékelt tervezői nyilatkozatban felsorolt vonatkozó szabványok, munkavédelmi előírások figyelembevételével készült, melyeket a kivitelezés során is be kell tartani.

Kaposvár, 2022-04-19




.....
Vonyó János
Villamos tervező
EN-HŐ-, EN-ME-, EN-VI-,
V-, HI-VN-, HI-V-14-0088

AVDH SIGN



Villamos generál
tervező:



Telephely, levelezési cím: 7400 Kaposvár, Bárczi G. u. 5.
Székhely: 7400 Kaposvár, Fő u. 7. I. em.

Tel.: (30) 551-5757
E-mail: kpv@kprojekt.hu

Tárgy: Szigetvár Tool-Fix Kft villamos energia ellátása; átnézeti rajz

Lépték:

Rajzszám:
KPV-2022/19/Á

Dátum: 2022.04.19.

EOV szelvéyszám:

Kivitelezés után javította:

Felelős tervező:

Vonyó János,
EN-HÓ-, EN-ME-, EN-VI-,
V-, HI-VN-, HI-V-14-0088

Tervező:

Hubert Zsolt,
EN-VI-14-0782

Területgazda:

Müller Rebeka

Fejlesztési területi referens:

Keresztes Zoltán



ALDHI NICH

- JELMAGYARAZAT:**
- 22 kV-os közbélyvezeték a nyomvonalra vonatkozóan jelölés és keresztjel.
 - 22 kV-os közbélyvezeték a szabványban jelölt típusú és keresztmetszetű.
 - - 0,4 kV-os közpályvezeték, a nyomvonalra vonatkozóan jelölés és keresztjel.
 - - - - 0,4 kV-os közpályvezeték, a nyomvonalra vonatkozóan jelölés és keresztjel.
 - • • • • 22 kV-os közbélyvezeték a szabványban jelölt típusú és keresztmetszetű.
 - • • • • 0,4 kV-os közbélyvezeték a szabványban jelölt típusú és keresztmetszetű.



- M vezetékpól, a nyomvonalra vonatkozóan jelölt típusú
- M oszlopvezeték, a nyomvonalra vonatkozóan jelölt típusú
- E oszlopvezeték, a nyomvonalra vonatkozóan jelölt típusú
- E szűkebb, a nyomvonalra vonatkozóan jelölt típusú
- E szűkebb, a nyomvonalra vonatkozóan jelölt típusú
- E szűkebb, a nyomvonalra vonatkozóan jelölt típusú

Közművek

- vízvezeték
- szennyvízvezeték
- gázvezeték
- közművezeték
- közművezeték

MÉRÉSJEGYZÉS

ÉRTELMEZÉSEK

NYOMVONALHOSSZ

FOLDRAJZI FERTÉSZÉSI MÉRÉSE

BIZTONSÁGI ÖVEZET

ESZKÖZ

A közművek helyreállításához előző engedélyt kell kérni.

A közművek közötti távolságok a mérési terv alapján kerültek meghatározásra.

A közművek közötti távolságok a mérési terv alapján kerültek meghatározásra.

A közművek közötti távolságok a mérési terv alapján kerültek meghatározásra.

A közművek közötti távolságok a mérési terv alapján kerültek meghatározásra.

A közművek közötti távolságok a mérési terv alapján kerültek meghatározásra.

A közművek közötti távolságok a mérési terv alapján kerültek meghatározásra.

A közművek közötti távolságok a mérési terv alapján kerültek meghatározásra.

A közművek közötti távolságok a mérési terv alapján kerültek meghatározásra.

A közművek közötti távolságok a mérési terv alapján kerültek meghatározásra.

A közművek közötti távolságok a mérési terv alapján kerültek meghatározásra.

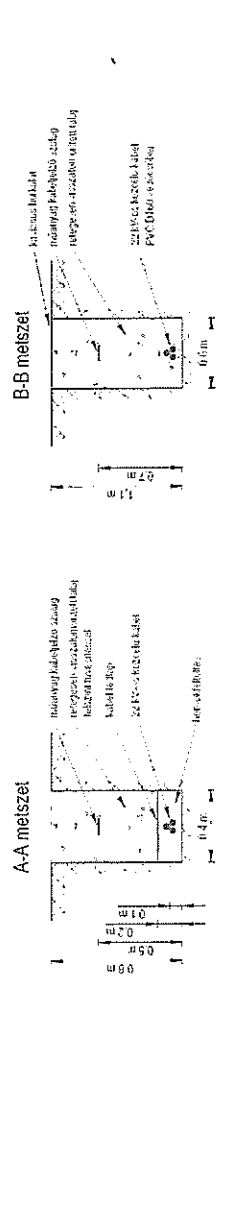
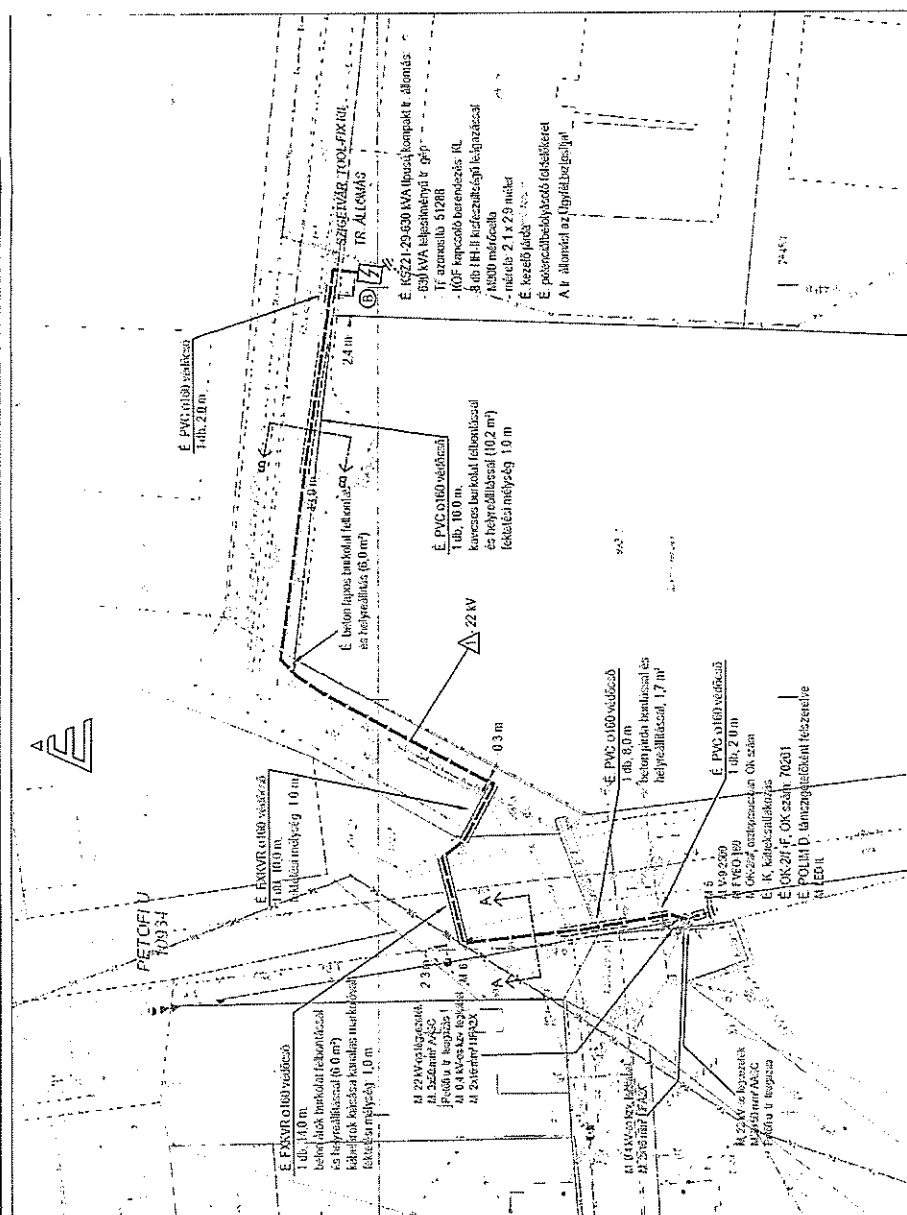
A közművek közötti távolságok a mérési terv alapján kerültek meghatározásra.

A közművek közötti távolságok a mérési terv alapján kerültek meghatározásra.

A közművek közötti távolságok a mérési terv alapján kerültek meghatározásra.

A közművek közötti távolságok a mérési terv alapján kerültek meghatározásra.

A közművek közötti távolságok a mérési terv alapján kerültek meghatározásra.



SOR	CSOMAG	JEL	TÍPUS	KEZELT	NYOMVONAL	KÁBEL	FELT	NYELV	DB	SZÉLEL	KÁBEL	FEKETE
1	A-B			HAZSI	HAZSI	HAZSI	HAZSI	HAZSI	HAZSI	HAZSI	HAZSI	HAZSI
				131 m	131 m	131 m	131 m	131 m	131 m	131 m	131 m	131 m

KABELLELTÁR

SZÉLEL	KÁBEL	FEKETE	NYELV	DB	SZÉLEL	KÁBEL	FEKETE
VK 2x2	22 kV 95						

VISSZAJÁRÓ

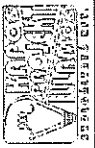
SZÉLEL	KÁBEL	FEKETE	NYELV	DB	SZÉLEL	KÁBEL	FEKETE
VK 2x2	22 kV 95						

Tel: (30) 551-5757
E-mail: kvp@projekt.hu

Lépték: M 1:500
Dátum: 2022.04.19.

Kivételzés után javított:

Tervező: Vonyó János, Hubert Zsolt, Müller Rékka
Készítette: Keresztes Zoltán



Szigetvár Tool-Fix Kit villamos energia ellátása, nyomvonalrajz

Tel: (30) 551-5757
E-mail: kvp@projekt.hu

Lépték: M 1:500
Dátum: 2022.04.19.

Kivételzés után javított:

Tervező: Vonyó János, Hubert Zsolt, Müller Rékka
Készítette: Keresztes Zoltán

Nem hiteles tulajdoni lap

Nem hiteles tulajdoni lap

3. sz. melléklet

Nem hiteles tulajdoni lap

BAMKH Földhivatali Főosztály Földhivatali Osztály 5
Szigetvár 7900 Szigetvár, Kossuth tér 16 Pf.:34.

Oldal: 1/1

Nem hiteles tulajdoni lap - Szentle másolat

Megrendelés szám: 30005/8697/2022

2022.05.05

SZIGETVÁR

Szektor : 53

Belterület 987/1 helyrajzi szám

I. RÉSZ

1. Az ingatlan adatai:

alrészlet adatai	terület	kat.t.jöv.	alosztály adatok
művelési ág/kivett megnevezés/	min.o	ha m2	k.fill. ter. kat.jöv. ha m2 k.fill
. Kivett árok	0	1559	0.00

II. RÉSZ

1. tulajdoni hányad: 1/1

bejegyző határozat, érkezési idő: 37377/2009.12.07

eredeti határozat: 32445/2/1992.06.15

jogcím: tulajdonba adás 1990.LKV.tv.107.§.(2) 32445/2/1992.06.15

jogállás: tulajdonos

név: SZIGETVÁR VÁROS ÖNKORMÁNYZATA

cím: 7900 SZIGETVÁR Zrínyi tér 1

törzsszám: 15724193

III. RÉSZ

1. bejegyző határozat, érkezési idő: 37377/2009.12.07

Önálló szöveges bejegyzés megosztás köv. kialakítva a 987 hrsz-ú ingatlanból.

2. bejegyző határozat, érkezési idő: 33060/2/2012.05.08

Vezetékjog

jogosult:

név: E.ON DÉL-DUNÁNTÚLI ÁRAMHÁLÓZATI ZRT. törzsszám: 10732614

cím : 7626 PÉCS Búza tér 8/A

Ez a tulajdoni lap közigazgatási hatósági eljárás céljából került kiadásra. Másra nem használható.

TULAJDONI LAP VÉGE

Nem hiteles tulajdoni lap

Nem hiteles tulajdoni lap

Nem hiteles tulajdoni lap

Nem hiteles tulajdoni lap

Nem hiteles tulajdoni lap

Nem hiteles tulajdoni lap

Nem hiteles tulajdoni lap

Nem hiteles tulajdoni lap

Nem hiteles tulajdoni lap

Nem hiteles tulajdoni lap

Nem hiteles tulajdoni lap

BAMCH Földhivatali Főosztály Földhivatali Osztály 5
Szigetvár 7900 Szigetvár, Kossuth tér 16. Pf.:34.

Oldal: 1/1

Nem hiteles tulajdoni lap - Szemle másolat

Mégrendelés szám: 30005/8698/2022

2022. 05. 05

SZIGETVÁR

Szektor : 53

Belterület 979/2 helyrajzi szám

I. RÉSZ

1. Az ingatlan adatai:

alrészlet adatai	terület	kat.t.jöv.	alosztály	adatok
művelési ág/kivett megnevezés/	ha m2	k.fill.	ter.	kat.jöv ha m2 k.fill

- Kivett között

0

546

0.00

II. RÉSZ

3. tulajdoni hányad: 1/1

bejegyző határozat, érkezési idő: 32445/2/1992.06.15

jogcím: tulajdonba adás 1990.LKV.tv.107.§.(2)

jogállás: tulajdonos

név: SZIGETVÁR VÁROS ÖNKORMÉNYZATA

cím: 7900 SZIGETVÁR Brányi tér 1

törzsszám: 15724193

III. RÉSZ

1. bejegyző határozat, érkezési idő: 31229/2010.03.16

Önálló szöveges bejegyzés felmérési térképezési területszámítási hiba kijavítása.

2. bejegyző határozat, érkezési idő: 33068/2/2012.05.08

Vezetékjog

jogosult:

név: E.ON DÉL-DUNÁNTÚLI ÁRAMHÁLÓZATI ZRT. törzsszám: 10732614

cím : 7626 FÉCS Búza tér 8/A

Ez a tulajdoni lap közigazgatási hatósági eljárás céljából került kiadásra. Másra nem használható.

TULAJDONI LAP VÉGE

Nem hiteles tulajdoni lap

Nem hiteles tulajdoni lap

Nem hiteles tulajdoni lap

Nem hiteles tulajdoni lap

Nem hiteles tulajdoni lap

Nem hiteles tulajdoni lap

Nem hiteles tulajdoni lap

Nem hiteles tulajdoni lap

Nem hiteles tulajdoni lap

BANKH Földhivatali Főosztály Földhivatali Osztály 5
Szigetvár 7900 Szigetvár, Kocsuth tér 16. Pf.:34.

Oldal: 1/1

Nem hiteles tulajdoni lap - Szenle másolat

Megrendelés szám: 30005/8695/2022

2022. 05. 05

SZIGETVÁR

Szektor : 53

Belterület 988 helyrajzi szám

I. RÉSZ

1. Az ingatlan adatai:

alrészlet adatak művelési ág/kivett megnevezés/	min.o	terület ha m2	kat.t.jöv. k.fill.	alóosztály ter.	adatok kat.jöv. ha m2 k.fill
. Kivett árak	0	457	0,00		

II. RÉSZ

3. tulajdoni hányad: 1/1

bejegyző határozat, érkezési idő: 32445/2/1992.06.15
jogcím: tulajdonba adás 1990.LKV.tv.107.§.(2)
jogállás: tulajdonos
név: SZIGETVÁR VÁROS ÖNKORMÁNYZATA
cím: 7900 SZIGETVÁR Zrínyi tér 1
törzesszám: 15724193

III. RÉSZ

12. bejegyző határozat, érkezési idő: 30162/2003.01.07

Vízvezetési szolgalmi jog
706/1979.03.14.
jogosult:
név: SZIGETVÁR VÁROS ÖNKORMÁNYZATA törzesszám: 15724193
cím : 7900 SZIGETVÁR Zrínyi tér 1

Ez a tulajdoni lap közigazgatási hatósági eljárás céljából került kiadásra. Másra nem használható.

TULAJDONILAP VÉGE

Nem hiteles tulajdoni lap

Nem hiteles tulajdoni lap

Nem hiteles tulajdoni lap

Nem hiteles tulajdoni lap

Nem hiteles tulajdoni lap

Nem hiteles tulajdoni lap

Nem hiteles tulajdoni lap

Nem hiteles tulajdoni lap

Nem hiteles tulajdoni lap

Nem hiteles tulajdoni lap

BAMKH Földhivatali Főosztály Földhivatali Osztály 5
Szigetvár 7900 Szigetvár, Kossuth tér 16. Pf.:34.

Oldal: 1/1

Nem hiteles tulajdoni lap - Szentle másolat

Megrendelés szám: 30005/8696/2022

2022.05.05

SZIGETVÁR

Szektor : 53

Belterület 989 helyrajzi szám

I. RÉSZ

1. Az ingatlan adatai:

alrészlet adatok

művelési ág/kivett megnevezés/

min.o

terület kat.t.jöv. alosztály adatok

ha m2

k.fill.

ter

kat.jöv

ha m2 k.fill

. Kivett közút

0

2512

0.00

II. RÉSZ

3. tulajdoni hányad: 1/1

bejegyző határozat, érkezési idő: 32445/2/1992.06.15

jogcím: tulajdonba adás 1990.LKV.tv.107.§.(2)

jogállás: tulajdonos

név: SZIGETVÁR VÁROS ÖNKORMÁNYZATA

cím: 7900 SZIGETVÁR Zrínyi tér 1

törzsszám: 15724193

III. RÉSZ

12. bejegyző határozat, érkezési idő: 30162/2003.01.07

Vízvezetési szolgálmi jog

706/1979.03.14.

jogosult:

név: SZIGETVÁR VÁROS ÖNKORMÁNYZATA törzsszám: 15724193

cím : 7900 SZIGETVÁR Zrínyi tér 1

Ez a tulajdoni lap közigazgatási hatósági eljárás céljából került kiadásra. Másra nem használható.

TULAJDONI LAP VÉGE

Nem hiteles tulajdoni lap

Nem hiteles tulajdoni lap

Nem hiteles tulajdoni lap

Nem hiteles tulajdoni lap

Nem hiteles tulajdoni lap

Nem hiteles tulajdoni lap

Nem hiteles tulajdoni lap

