





ELŐTERJESZTÉS

Szigetvár Város Önkormányzata Képviselő-testülete
Gazdasági, Pénzügyi, Városfejlesztési és Turisztikai Bizottságának
2021. július 27-i rendes ülésére

Tárgy: Az E.ON Dél-dunántúli Áramhálózati Zrt. részére tulajdonosi hozzájárulás megadása a Szigetvár, Alapi G. u. 15. szám 919/7 hrsz. alatti ingatlan villamos energia ellátása tárgyú munka vonatkozásában a Szigetvár, belterület 920 hrsz. alatti ingatlant érintő villamos csatlakozó földkábel építéséhez

Melléklet:

1. sz. melléklet: kérelem
2. sz. melléklet: műszaki tervdokumentáció
3. sz. melléklet: tulajdoni lap
4. sz. melléklet: térkép másolat
5. sz. melléklet: tulajdonosi hozzájárulás

Előterjesztő:	Dr. Vass Péter polgármester	
Az előterjesztést készítette:	Dr. Weszner Veronika aljegyző	
Előadó:	Dr. Vass Péter polgármester	
Tárgyalja:	Gazdasági, Pénzügyi, Városfejlesztési és Turisztikai Bizottság	
Véleményezésre megkapta:	Dr. Vass Péter polgármester	
	Dr. Weszner Veronika aljegyző	
	Varga Zoltán alpolgármester	
	Vagyongazdálkodási és Műszaki Osztály	
Határozat/rendelet elfogadása:	Egyszerű többség	
Törvényességi véleményezésre bemutatva:		
Törvényességi észrevétel:	Dr. Weszner Veronika aljegyző	Nincs/az alábbi: 
Előzmény/korábbi döntés:	-	
Terjedelem:	14 oldal	

ELŐTERJESZTÉS

Szigetvár Város Önkormányzata Képviselő-testülete
Gazdasági, Pénzügyi, Városfejlesztési és Turisztikai Bizottságának
2021. július 27-i rendes ülésére

Tárgy: Az E.ON Dél-dunántúli Áramhálózati Zrt. részére tulajdonosi hozzájárulás megadása a Szigetvár, Alapi G. u. 15. szám 919/7 hrsz. alatti ingatlan villamos energia ellátása tárgyú munka vonatkozásában a Szigetvár, 920 hrsz. alatti ingatlant érintő villamos csatlakozó földkábel építéséhez

Előterjesztő: Dr. Vass Péter polgármester

Tisztelt Bizottság!

Az E.ON Dél-dunántúli Áramhálózati Zrt. (7626 Pécs, Búza tér 8/A.) a 7900 Szigetvár, Alapi G. u. 15. szám 919/7 hrsz. alatti ingatlan villamos energia ellátásához szükséges csatlakozó földkábel építését tervezi. A terveket a Kapos-Projekt-Vill. Kft. (tervező: Hubert Zsolt) készítette.

A tervező a benyújtott műszaki tervdokumentáció szerint, a villamos csatlakozó földkábel építéséhez tulajdonosi hozzájárulást kért a Szigetvár, belterület 920 hrsz. alatti – kivett közterület megnevezésű – önkormányzati tulajdonban lévő ingatlan vonatkozásában.

A műszaki tervdokumentáció szerint a villamos kábel földkábeles megoldással kerül kialakításra, a tervdokumentációban foglaltak szerint.

A tervezett műszaki megoldás Szigetvár Város Önkormányzata Képviselő-testületének Szigetvár város helyi építési szabályzatáról szóló 29/2017. (XII.21.) számú rendeletének megfelel.

A benyújtott kérelem (1. sz. melléklet), a műszaki tervdokumentáció (2. sz. melléklet), az érintett ingatlan tulajdoni lapja (3. sz. melléklet), a térkép másolat (4. sz. melléklet) az előterjesztéshez csatolásra került, a teljes kérelmi dokumentáció a Bizottsági ülés során, valamint a Polgármesteri Hivatalban munkaidőben megtekinthető.

Szigetvár Város Önkormányzata Képviselő-testületének Szervezeti és Működési Szabályzatáról szóló 1/2011. (I.21.) Önkormányzati rendeletének 3. számú melléklete III/1. pont, a Gazdasági, Pénzügyi, Városfejlesztési és Turisztikai Bizottságra átruházott hatáskörök k) pontja alapján az önkormányzati tulajdonosi jognyilatkozatok kérdésében a Gazdasági, Pénzügyi, Városfejlesztési és Turisztikai Bizottság dönt.

Fentiek figyelembevételével kérem a Tisztelt Gazdasági, Pénzügyi, Városfejlesztési és Turisztikai Bizottságot, hogy döntsön „Az E.ON Dél-dunántúli Áramhálózati Zrt. részére tulajdonosi hozzájárulás megadása a Szigetvár, 919/7 hrsz. alatti ingatlan villamos energia ellátása tárgyú munka vonatkozásában a Szigetvár, belterület 920 hrsz. alatti ingatlant érintő villamos csatlakozó földkábel építéséhez” tárgyú előterjesztésről.


Határozati javaslat:

Szigetvár Város Önkormányzata Képviselő-testületének Gazdasági, Pénzügyi, Városfejlesztési és Turisztikai Bizottsága „Az E.ON Dél-dunántúli Áramhálózati Zrt. részére tulajdonosi hozzájárulás megadása a Szigetvár, 919/7 hrsz. alatti ingatlan villamos energia ellátása tárgyú munka vonatkozásában a Szigetvár, belterület 920 hrsz. alatti ingatlant érintő villamos csatlakozó földkábel építéséhez” című előterjesztést megtárgyalta és az alábbi határozatot hozza:

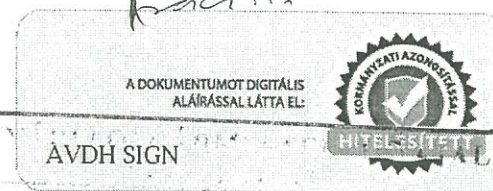
1. Szigetvár Város Önkormányzata Képviselő-testületének Gazdasági, Pénzügyi, Városfejlesztési és Turisztikai Bizottsága az E.ON Dél-dunántúli Áramhálózati Zrt. részére tulajdonosi hozzájárulást ad a mellékelt műszaki tervdokumentációban foglaltak szerint a Szigetvár, 919/7 hrsz. alatti ingatlan villamos energia ellátása tárgyú munka vonatkozásában a Szigetvár, belterület 920 hrsz. alatti ingatlant érintő villamos csatlakozó földkábel vezeték építéséhez az alábbi kikötésekkel:
 - Az építés során felbontott önkormányzati területet legalább az eredeti állapotnak megfelelően állítsa helyre.
 - A kivitelezési munkálatok megkezdése a közterület-kezelő Kisváros Nonprofit Kft. (Szigetvár, Deák F. tér 16.) előzetes engedélyével, a munkák végzése az engedélyben foglalt előírások szigorú betartásával történhet.
 - A tulajdonosi hozzájárulás nem mentesíti kérelmezőt a szükséges egyéb engedélyek, hozzájárulások beszerzése alól.
 - Kivitelezési munkát érvényes közterület használati engedély birtokában lehet végezni. Az engedély iránti kérelem, illetékmentesen, a Szigetvári Polgármesteri Hivatal Közigazgatási Osztályán nyújtható be a kivitelezési munka pontos időtartamának ismeretében.
2. Szigetvár Város Önkormányzata Képviselő-testületének Gazdasági, Pénzügyi, Városfejlesztési és Turisztikai Bizottsága felkéri a város polgármesterét, hogy ezen határozat megküldésével tájékoztassa kérelmezőt, valamint a Kisváros Nonprofit Kft-t döntéséről.

Felelős: Dr. Vass Péter polgármester
Közreműködő: Dr. Weszner Veronika aljegyző
Határidő: 5 napon belül

Szigetvár, 2021. július 05.


Dr. Vass Péter
polgármester





SZIGETVÁR	Érke:	2021 JÚL 05.
Szám:	Melléklet:	Állás:
01-3/409-1-	-	Állás: Állás Terve

Azonosító: EPAPIR-20210701-11423

Küldő

Dátum: 2021.07.01

Viselt név: VONYÓ JÁNOS

Hivatkozási szám:

Születési név: VONYÓ JÁNOS

Azonosító: EPAPIR-20210701-11423

Anyja neve: BALI MAGDOLNA

Témacsoport azonosító:
ONKORM_IGAZGATAS

Születési hely: KAPOSVÁR

Témacsoport neve: Önkormányzati igazgatás

Születési idő: 1969.08.24

Nem természetes személy neve: Kapos-
Projekt-Vill. Kft.

Ügytípus azonosító:
ONK_VAGYONKEZELES

Nem természetes személy adószáma:
12733570

Ügytípus neve: Az önkormányzat tulajdonával kapcsolatos tulajdonosi, vagyonkezelési ügyek

Címzett

SZIGETVÁR VÁROS ÖNKORMÁNYZAT

Szigetvár

Zrínyi tér 1

Tárgy: Tulajdonosi hozzájárulás Szigetvár, Alapi Gáspár utca 15 HRSZ:919/7 villamos csatlakozókábel létesítés

Tisztelt Cím! Mellékelten csatoltan megküldjük fenti tárgyú terv munkaanyagát! Kérjük szíveskedjen a tulajdonosi-, és közútkezelői hozzájárulást megadni.
Üdvözlettel: Vonyó János

ERKEZETT

2021 JÚL 01.

11193

Mellékletek száma: 4

Fájlnév	Méret	Elhelyezkedés	Fájl lenyomata
Szigetvar__Alapi_G aspar_utca_15_HR SZ_919p7_nyv.pdf	615.4 kB	KRX/OCD/Payload/ ID-2	98F2B2A02129238 237F965F7CFE3E C464142CFCD5AD 73CF51FB943AC9 CF2DB0B
Tulajdonosi_Sziget var.pdf	804.0 kB	KRX/OCD/Payload/ ID-3	5C21A8838C411F A1E453DD03E45F 10720CD64A0D6B 4EDEB2435C834E 1E5A5C4C
Szigetvar__Alapi_G aspar_utca_15_HR SZ_919p7_atnezeti .pdf	2.3 MB	KRX/OCD/Payload/ ID-4	AD120C30864BC7 4503D8777E15029 F35B96CECA04D2 1391D4786E92FD0 606AC7
Szigetvar__Alapi_G aspar_utca_15_HR SZ_919p7_muszaki _leiras.pdf	587.7 kB	KRX/OCD/Payload/ ID-5	6773173D735DC4 E679644E86D430E 71563493ECA09F2 96CB9A199B0541 D9C77D

Szigetvár Város Önkormányzata
7900 Szigetvár, Zrínyi tér 1.

Tárgy: Tulajdonosi hozzájárulás és közútkezelői hozzájárulás kérése

Tisztelt Cím!

A SMHV Energetika Kft. megrendelésére a Kapos-Projekt-Vill. Kft. részéről, Hubert Zsolt, mint a létesítmény tervezője megküldi a tárgyi létesítmény engedélyezési dokumentációját egyeztetés céljából.

Kérjük az alábbi tervre, áttekintés követően, a tulajdonosi és közútkezelői hozzájárulásukat, megadni és címünkre (Kapos-Projekt-Vill. Kft., 7400 Kaposvár, Bérczi G. u. 5.) postázni szíveskedjenek, és a postázás mellett, e-mail-ben is elküldeni a kpv@kprojekt.hu címre.

Tervcím:

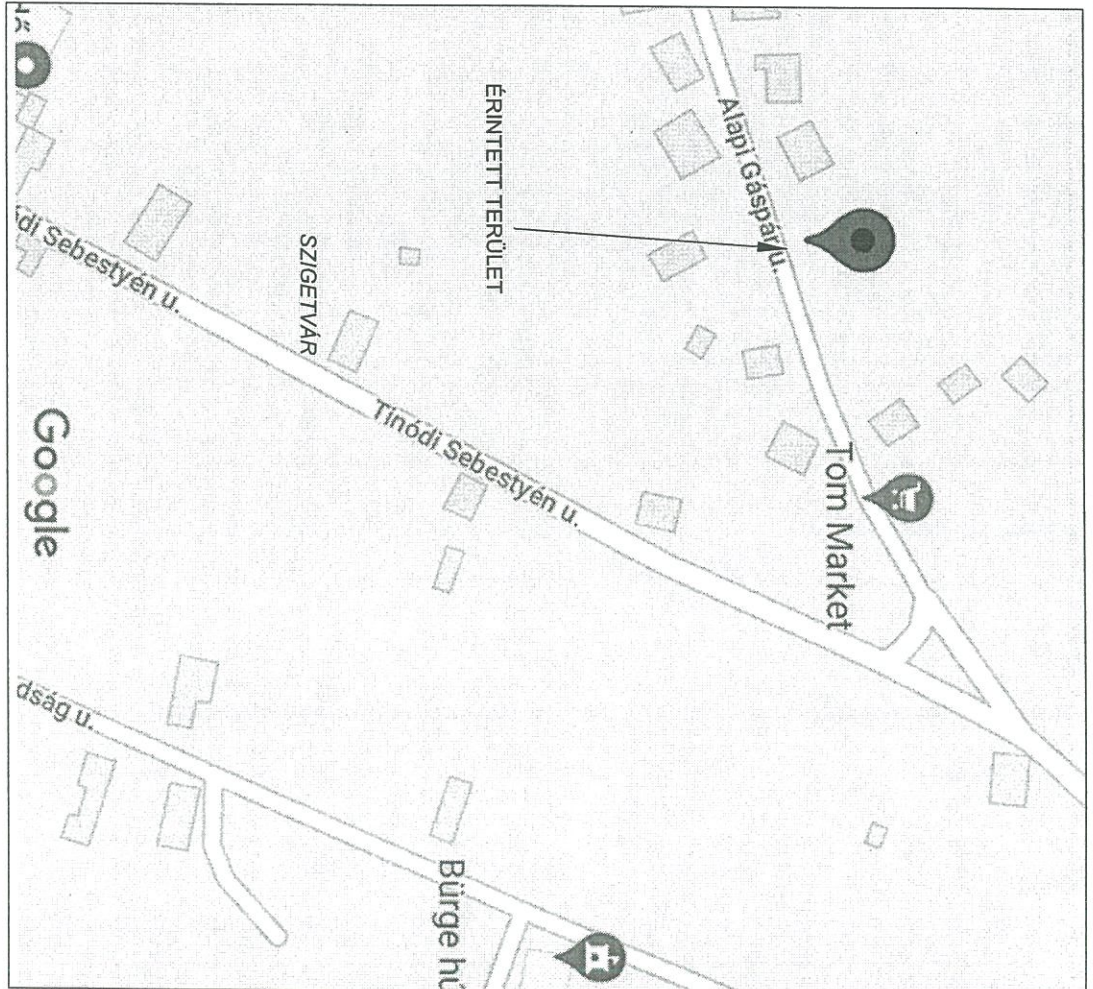


Szigetvár, Alapi Gáspár utca 15 HRSZ:919/7 villamos csatlakozókábel létesítés

Melléklet: 1- pld. engedélyezési tervdokumentáció

Kaposvár, 2021-07-01

Tiszteletteljes köszönettel:

Hubert Zsolt
Kapos-Projekt-Vill Kft.



Villamos general
 Szervező: **KAPROS PROJEKT**
 TELEKOMMUNIKÁCIÓS SZOLGÁLTATÓ KFT.
 Telephely, levelezési cím: 7400 Kaposvár, Bárzsi G. u. 5.
 Székhely: 7400 Kaposvár, Fő u. 7. 1. em.
 Tel.: (30) 551-5757
 E-mail: kpv@kprojekt.hu

Megrendelő, kivitelező:
 SMHV Energetika Kft.
 7630 Pécs, Pécsvárad ut. 10.
 Tel.: (72) 565-066, Fax: (72) 565-067
 E-mail: info@smhv.hu

Tárgy: Szigetvár, Alapít Gáspár utca 15 HRSSZ:91917
 villamos csatlakozókábel létesítés; ábrázolati rajz és fénykép

EOV szelvényszám:
 Jogosultság:
 Tervező:
 Terveletkészítő:
 Területgazda:

Lépték:
 Rajzszám:
 Dátum:
 Kivitelezés után javította:

Hubert Zsolt
 EN-VI-IL-0782
 Mihály Máté
 Urbán Ferenc

Munka címe:

Szigetvár, Alapi Gáspár utca 15 HRSZ:919/7 villamos csatlakozókábel létesítés

A DOKUMENTUMOT DIGITÁLIS
ALÁÍRÁSSAL LÁTTA EL:



3. MŰSZAKI LEÍRÁS

**Szigetvár, Alapi Gáspár utca 15 HRSZ:919/7 villamos csatlakozókábel létesítés
című hálózatszerelési munkákhoz**

3.1. Alapadatok:

Beruházó:	E.ON Dél-dunántúli Áramhálózati Zrt., 7626 Pécs, Búza tér 8/A
Megrendelő, kivitelező:	SMHV Energetika Kft. 7630 Pécs, Pécsváradi út 10.
Tervező:	Kapos-Projekt-Vill. Kft. 7400 Kaposvár, Fő u. 7., I. em.
Üzemeltető:	E.ON Dél-dunántúli Áramhálózati Zrt., Kaposvári Áramhálózati Üzem 7400 Kaposvár, Guba S. u. 57.
Igényt bejelentő/Ügyfél:	igénybejelentő szerint
Fogyasztási hely:	igénybejelentő szerint
Igényelt teljesítmény:	3x20 A minden napszakban
Létesítmény célja:	A jelentkező villamosenergia igény miatti csatlakozókábel kiépítése a kommunális hálózat oszlopától a meglévő mérőhelyig.
Áram neve:	3 fázisú, 50 Hz periódusú váltakozó áram
Üzemi feszültség:	0,4 kV
Nyomvonalhossz:	
1. Kisfeszültségű csatlakozó földkábel:	0,4 kV, 9 fm
Vezetők száma, keresztmetszete, anyaga:	
1. Kisfeszültségű csatlakozó földkábel:	0,4 kV, 4x25 mm ² NAYY-J, 21 fm
Érintésvédelem:	0,4 kV-on TN, EPH bekötéssel
Nyomvonalrajz száma:	KPV-2021/CS-358

3.2. Közcélú hálózat leágazási pont:

A nyomvonalrajzon feliratban jelölt 0,4 kV-os kommunális hálózat M.5-ös számú, B-8,5-200 típusú oszlopa a hálózati leágazó pont.

3.3. Előzmények:

Az Igénybejelentő az E.ON Dél-dunántúli Áramhálózati Zrt., Kaposvári Áramhálózati Üzeméhez villamos igénybejelentést adott be, a fent nevezett fogyasztási helyre vonatkozóan.

A létesítendő 0,4 kV-os csatlakozó földkábel a területileg illetékes áramszolgáltató, a fogyasztásmérés pedig az Igénylő rendszerhasználó beruházásában valósul meg.

Munka címe:

Szigetvár, Alapi Gáspár utca 15 HRSZ:919/7 villamos csatlakozókábel létesítés

3.4. Adatszolgáltatás:

Tervezési alaptérképet, földhivatali térképmásolatot, tulajdoni lapokat a megrendelő nem bocsátott rendelkezésünkre. A szakági nyomvonalakat a tervező az e-közmű rendszer tervezéstámogató moduljában kérte le. A kapott szakági nyomvonalakat a tervező EOV helyesen másolta át a nyomvonalrajzot tartalmazó dwg állományba.

3.5. Tervezési és tulajdoni határok:

Jelen munkában az Áramszolgáltatói kommunális hálózat oszlopától, a fentiekben leírt hálózati leágazási ponttól a meglévő mérőhelyig a villamos csatlakozókábel tervezésére került sor.

3.6. Környezeti, tűzrendészeti besorolás, veszélyességi övezetek

A tervezési területen a környezetnek nincsenek szélsőséges hatásai, a környezet nem szennyezett, a meteorológiai viszonyok átlagosak, a talaj nem hajlamos a magas talajvízszint elérésére. A tervezett hálózat a környezetre nem gyakorol káros hatást, azt nem szennyezi.

3.7. Nyomvonal részletes leírása:

A villamosenergia ellátás a közterületen található, 0,4 kV-os kommunális hálózat 5-ös számú, B-8,5-200 típusú betonoszlopától indított 4x25 mm²-es NAYY-J típusú méretlen csatlakozó földkábel kiépítésével biztosítható, amely az Ügyfél által kiépített mérőszekrényt táplálja be.

A földkábel az oszlopra 3,0 m hosszú KPE Ø63 mm-es védőcsőben érkezik a földárokából – a védőcső végének földfelszíntől mért magassága min. 2,5 m. A védőcsőbe bújtatott kábelt min. 2 helyen, a védőcső végétől a kommunális hálózattal vezetett földkábelrel min. 3 helyen kábelt rögzítő bilincssel szükséges az oszlopra rögzíteni. A legfelül lévő rögzítés a kommunális hálózattól 1,0 m-re legyen. A hálózatra csatlakozó 4x25 mm² keresztmetszetű kábel végeit kültéri végelezéssel kell szerelni, a kábel ereket UV sugárvédő zsugorcsővel kell burkolni.

A csatlakozó földkábel a nyomvonalrajzon látható betonoszlop és mérőhely között létesül. A földkábel nyomvonala a meglévő oszloptól DNy.-i irányba indul ki, 1,0 méter után elfordul Ny.-i irányba, 1,4 méter után É.-i irányba, szennyvízvezetéket, KTV alépitményt keresztez és egyenes vonalban halad az Ügyfél által kiépített mérőhelyig.

Ahol a földkábel védőcsőben van ott 0,4 m széles 0,8 m mélységű földárkot kell ásni, amelybe a KPE Ø63 típusú védőcsövet kell fektetni. A létesítendő kábelt a lefektetett védőcsőbe kell bújtatni. A földkábelre/védőcsőre – annak visszatemetésekor – a kábel felett 0,5 m-re „Erősáramú kábel” feliratú kábeljelző szalag elhelyezése szükséges.

Ahol a földkábel nincs védőcsőben ott 0,4 m széles 0,8 m mélységű földárkot kell ásni, amelybe 10 centiméteres vastagságban homokkal kell feltölteni. A létesítendő kábelt ezt követően a homokrétegre kell fektetni. Ezt követően ismét 10 centiméteres homokréteget szükséges teríteni a kábelre. Majd a kábelárok betemetésekor, a kábel felett 0,5 m-re „Erősáramú kábel” feliratú kábeljelző szalag elhelyezése szükséges.

Azon a szakaszon, ahol a kábel védőcsőbe van bújtatva a homokágy kialakítása nem szükséges.

Munka címe:

Szigetvár, Alapi Gáspár utca 15 HRSZ:919/7 villamos csatlakozókábel létesítés

A földmunka során a közművek közelében kellő gondossággal kell eljárni, a közművek közelében kizárólag kézi földmunka végezhető!

A meglévő közművekről a szakági előírásokat lásd a csatolt közműnyilatkozatban, illetve a jegyzőkönyvekben, nyilatkozatokban! Az érintett közműveket a kivitelezés megkezdése előtt a munkaterület átadásra meg kell hívni, és a helyszínen a közművek nyomvonala pontosítandó.

A pontos nyomvonalvezetés, a nyomvonalrajzon követhető végig, a kábelfektetés a telekhatárok pontos ismeretében kezdhető meg.

A csatlakozókábel nyomvonalát, nyitott kábelárokban geodéziai módon kell mérni.

A csatlakozó kábelt KPE Ø63 típusú védőcsőbe kell helyezni a más közművekkel történő keresztezési és megközelítési helyeknél (vízvezeték, szennyvízvezeték, gázvezeték, távközlő földkábel és egyéb közművezetékek és kábelek) úgy, hogy a keresztezésnél mindkét irányban 1-1 métert túlnyúljon.

Az egyes közművekkel a szabványos keresztezési és megközelítési távolságokat be kell tartani. A meglévő közművek pontos helyéről kutatóárok ásásával kell meggyőződni a végleges nyomvonal kialakítása előtt.

Az építési munkák befejeztével a közterületet a lehető legrövidebb időn belül az eredeti állapotának megfelelően helyre kell állítani.

3.8. Fogyasztás mérőhely kialakítása:

Az építendő fogyasztásmérő szekrénynek az áramszolgáltatónál rendszerengedéllyel kell rendelkeznie. A fogyasztásmérő szekrény a nyomvonalrajz szerinti helyen van elhelyezve. Ezen a helyen a kábelt KPE Ø63 típusú védőcsőbe kell helyezni mechanikai védelmének és későbbi cserélhetőségének biztosítása végett. A szekrény alsó szélé legalább 0,6 m-re, a számlálómű legfeljebb 1,8 m-re legyen a talajszinttől.

3.9. Fogyasztói vezetékhalózat kialakítása (mért fővezeték):

A fogyasztásmérő szekrénytől a létesítmény fogyasztói főelosztó szekrényéig a mért fővezeték a fogyasztó építi ki. A mért fővezeték legkisebb keresztmetszete 16 mm² Al vagy 10 mm² Cu legyen.

3.10. Előírások a kábel fektetéshez:

A kábelek fektetési mélysége szabályozott terepen min. 0,7 m lehet. Szabályozatlan terepen a fektetési mélység min. 1,0 m. Út alatt védőcsőben min. 1,2 m. A kijelölt nyomvonalon a kábelárkot kézi ásással kell kialakítani. Ügyelni kell a föld feletti és a földalatti létesítmények biztonságára. A kábelárok 0,4 m széles legyen. A kábelárok kiásása során a felső rétegből kiemelt talajt külön kell helyezni az alsó rétegből kiemelt talajtól, úgy hogy össze ne keveredjenek. Betemetés során fordított sorrendben kell vissza tölteni a különböző minőségű talajokat, hogy a termőtalaj felül maradjon.

Az 1,0 méternél mélyebb kábelárok lépcsős kialakítású lehet.

A kiásott kábelárok alján darabos és éles tárgyak, amelyek a kábel sérülését okozhatják, ne maradjanak. A kábelt min. 10 cm-es folyami homokból készült ágyazó rétegre kell fektetni és legalább 10 cm vastagságú homokkal, kell lefedni.

Munka címe:

Szigetvár, Alapi Gáspár utca 15 HRSZ:919/7 villamos csatlakozókábel létesítés

Általában a fektetési mélység felében, de a kábel felső alkotójától legalább 0,3 m-re 100 x 0,2 mm- es sárga színű jelzőszalagot kell elhelyezni. A munkálatokat úgy kell végezni, hogy a kábel burkolata ne sérüljön meg. A kábelre megadott legkisebb hajlítási sugarat be kell tartani!

3.11. Közmű érintettség:

A létesítendő 0,4 kV-os csatlakozókábel nyomvonala az alábbi közműszolgáltató vezetéseit/kábeleit érinti.


Nyomvonalrajzon megnézni és kiválasztani:

- *E.ON Dél-dunántúli Áramhálózati Zrt., 7400 Kaposvár, Guba S. u. 57.*
- *Szigetvár Város Önkormányzata*
- *Invitel Távközlési Zrt., 1134 Budapest, Váci út 37.*

A közművezetékek érintettség, és azok adatai bővebben a nyomvonalrajzon láthatók.

A közműnyilatkozatban, tervegyeztetési jegyzőkönyvekben, egyetértési nyilatkozatban és közműkezelői nyilatkozatban foglaltakat be kell tartani, a szükséges szakfelületeket meg kell rendelni. A csatlakozó földkábel egy hosszban, összekötő alkalmazása nélkül kell létesíteni.

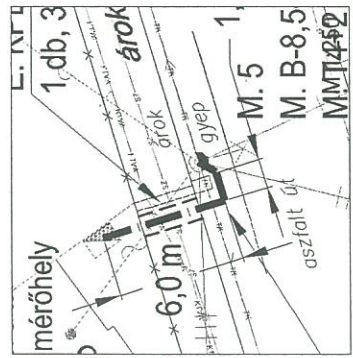
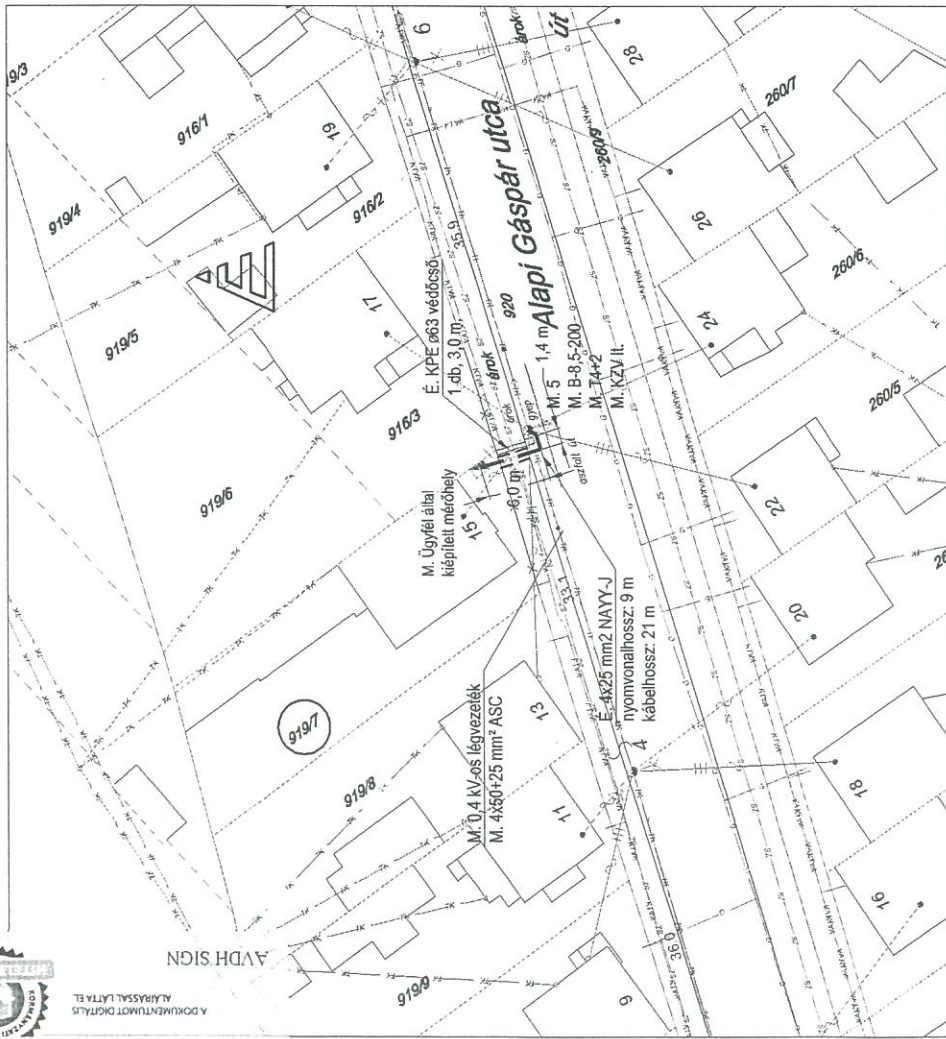
Kaposvár, 2021-06-28



.....
Hubert Zsolt
Villamos tervező
EN-VI-14-0782



A DOKUMENTUMOT DIGITÁLIS ALÁÍRÁSSAL LÁTTA EL.



Igényelt névleges csatlakozási teljesítmény: 3x20A minden napszakban

JELMAGYARAZAT:

M. 0,4 KV-os kommunális légvezeték, a nyomvonalraizon jelölt típusú és keresztmetszettel
É. 0,4 KV-os csatlakozó földkábel, a nyomvonalraizon jelölt típusú és keresztmetszettel
M. 0,4 KV-os egyfázisú csatlakozóvezeték
M. 0,4 KV-os háromfázisú csatlakozóvezeték

M. betonoszlop, a nyomvonalraizon jelölt típusú
M. közvilágítási lámpatest, a nyomvonalraizon jelölt típusú
M. Úgyféli által kiépített fogasztól mérőhely
É. védőócsó, a nyomvonalraizon jelölt típusú
M. földelés

Közművek:
szennyvízvezeték
gázvezeték
távközlési légkábel
kábelTV aléptírný

M. meglévő
É. építendő

MEGJEGYZÉS:

Érintésvédelem módja: 0,4 KV-on, TN, EPH bekiötéssel
- A közművek helyzete építés előtt pontosítandó!
- A közművek közelében kizárólag kézi földmunka végezhető szakfelügyeleti jelenlétben!
- A csatlakozókábel fektetési mélysége: 0,7 m

GPS koordináták: Sz. 46.053385, H: 17.802333

A felméréskor a mérőszekrény ki volt építve!

Közmű érintettség:

Gázvezeték (E.ON KÖGÁZ Zrt.) megközelítés:
Szennyvízvezeték (Szigetvár Város Önkormányzata) megközelítés:
KábelTV aléptírný (Vidamet Zrt.) megközelítés:
keresztelés:
keresztelés:
keresztelés:

Burkolat bontás:

Szakszekrény felszerelése az oszlopra:

biztonsági övezeten kívül
> 2,0 m
kábel védelemba helyezve
> 2,0 m
kábel védelemba helyezve
nem
nem szükséges

Villamos generál
tervező:



Telephely, levelezési cím: 7400 Kaposvár, Bárczi G. u. 5.
Székhely: 7400 Kaposvár, Fő u. 7. I. em.
Tel.: (30) 551-5757
E-mail: kp@kprojekt.hu

Megrendelő, kivitelező:

SMHV Energetika Kft.
7630 Pécs, Pécsvárad út.10.
Tel.: (72) 565-066, Fax: (72) 565-067
E-mail: info@smhv.hu

Tárgy: Szigetvár, Alapi Gáspár utca 15 HRSZ:919/7
villamos csatlakozókábel létesítés; nyomvonalrajz

Lépték: M 1:500
Rajzszám: KPV-2021/CS-358
Dátum: 2021.06.28.

Kivitelezés után javította:

EOV szelvényszám:

Tervező:

Jogosultság:

Tervezőkészítő:

Hírhat 7 cent

ENL-VI...0792

Műh-Álv. Máté

Térletgazda:

Irhán Faranc

Nem hiteles tulajdoni lap

Nem hiteles tulajdoni lap

Nem hiteles tulajdoni lap

BAMKH Földhivatali Főosztály Földhivatali Osztály 5.
Szigetvár 7900 Szigetvár, Kossuth tér 16. Pf.:34.

Oldal: 1/1

Nem hiteles tulajdoni lap - Szemle másolat

Megrendelés szám: 30 005/13720/2021

2021.07.05

SZIGETVÁR

Szektor : 53

Belterület 920 helyrajzi szám

7900 SZIGETVÁR Alapi Gáspár utca 920 HRSZ. "felülvizsgálat alatt"

I.RÉSZ

1. Az ingatlan adatai:

alrészlet adatak	terület	kat.t.jöv.	alóosztály	adatok
művelési ág/kivett megnevezés/	min.o	ha m2	k.fill	ter. kat.jöv
			ha m2	k.fill

. Kivett közterület

0

6499

0.00

II.RÉSZ

3. tulajdoni hányad: 1/1

bejegyző határozat, érkezési idő: 32445/2/1992.06.15

jogcím: tulajdonba adás 1990.LKV.tv.107.§.(2)

jogállás: tulajdonos

név: SZIGETVÁR VÁROS ÖNKORMÁNYZATA

cím: 7900 SZIGETVÁR Zrínyi tér 1

törzsszám: 15724193

III.RÉSZ

NEM TARTALMAZ BEJEGYZÉST

Ez a tulajdoni lap közigazgatási hatósági eljárás céljából került kiadásra. Mára nem használható.

TULAJDONI LAP VÉGE

Nem hiteles tulajdoni lap

Nem hiteles tulajdoni lap

Nem hiteles tulajdoni lap

Nem hiteles tulajdoni lap

Nem hiteles tulajdoni lap

Nem hiteles tulajdoni lap

Nem hiteles tulajdoni lap

H. SE / Melikoz



Alcaji Gaspar utca

920

9718
9712

914

915

919/3

916/1

919/4

916/2

919/5

916/3

919/6

15

919/7

919/8

919/9

919/10

919/11

919/12

919/13

932/2

932/1

260/8

260/9

260/7

260/6

260/5

260/4

260/3

260/2

260/15

266/2

265

266/1

267

264/1

264/2

263

262

268

2