






ELŐTERJESZTÉS

**Szigetvár Város Önkormányzata Képviselő-testülete
Gazdasági, Pénzügyi és Városfejlesztési Bizottságának
2018. május 10-i RENDKÍVÜLI ülésére**

Tárgy: A Szigetvári Kórház részére tulajdonosi hozzájárulás a Szigetvár, belterület 1785/12. hrsz. alatti ingatlanra tervezett napelemes kiserőmű vonatkozásában a Szigetvár, belterület 1656/4., 1784. és 1785/11. hrsz. alatti ingatlanokat érintő termelői kábel és kapcsolóállomás építéséhez

Melléklet: - kérelem, műszaki tervdokumentáció, tulajdoni lapok, térkép másolat

Előterjesztő:	Dr. Vass Péter polgármester	
Az előterjesztést készítette:	Marton - Fekete Csilla osztályvezető	
Előadó:	Dr. Vass Péter polgármester	
Tárgyalja:		
Véleményezésre megkapta:	Dr. Vass Péter polgármester	
	Csökliné Dr. Valler Mária jegyző	
	Varga Zoltán alpolgármester	
	Vagyongazdálkodási és Műszaki Osztály	
<u>Határozat/rendelet elfogadása:</u>	Egyszerű többség	
Törvényességi véleményezésre bemutatva:	Csökliné Dr. Valler Mária jegyző	
	Brigovác Szabina jogi előadó	
Törvényességi észrevétel:	Csökliné Dr. Valler Mária jegyző 	Nincs az alábbi:
Előzmény/korábbi döntés:		
Terjedelem:	14 oldal	

ELŐTERJESZTÉS

**Szigetvár Város Önkormányzata Képviselő-testülete
Gazdasági, Pénzügyi és Városfejlesztési Bizottságának
2018. május -i RENDKÍVÜLI ülésére**

Tárgy: A Szigetvári Kórház részére tulajdonosi hozzájárulás a Szigetvár, belterület 1785/12. hrsz. alatti ingatlanra tervezett napelemes kiserőmű vonatkozásában a Szigetvár, belterület 1656/4., 1784. és 1785/11. hrsz. alatti ingatlanokat érintő termelői kábel és kapcsolóállomás építéséhez

Előterjesztő: Dr. Vass Péter polgármester

Tisztelt Bizottság!

A Szigetvári Kórház (7900 Szigetvár, Szent István ltp. 7.) a Szigetvár, belterület 1785/12. hrsz. alatti ingatlanra tervezett napelemes kiserőmű létesítéséhez szükséges termelői kábel és kapcsolóállomás építését tervezi. A tervet a SZLÁ-VILL Kft. (Szlávik Gábor tervező) készítette.

A tervező a benyújtott műszaki tervdokumentáció szerint, a termelői kábel és a kapcsolóállomás építéséhez tulajdonosi hozzájárulást kér a Szigetvár, belterület 1656/4. (kivett közterület), 1784. (kivett közút) és 1785/11. hrsz. (kivett beépítetlen terület) alatti önkormányzati tulajdonban lévő ingatlanok vonatkozásában.

A műszaki tervdokumentáció szerint a termelői kábel földkábeles megoldással kerül kialakításra, a tervdokumentációban foglaltak szerint.

A tervezett műszaki megoldás Szigetvár Város Önkormányzata Képviselő-testületének 29/2017. (XII.21.) számú Szigetvár város helyi építési szabályzatáról szóló rendeletének megfelelő.

A benyújtott kérelem (1. sz. melléklet), a műszaki tervdokumentáció (2. sz. melléklet), az érintett ingatlanok tulajdoni lapjai (3. sz. melléklet), valamint a térkép másolat (4. sz. melléklet) az előterjesztéshez csatolásra került, a teljes kérelmi dokumentáció a Bizottsági ülés során, valamint a Polgármesteri Hivatalban munkaidőben megtekinthető.

Szigetvár Város Önkormányzata Képviselő-testületének Szervezeti és Működési Szabályzatáról szóló 1/2011. (I.21.) Önkormányzati rendeletének 3. számú melléklete III/1. pont, a Gazdasági, Pénzügyi és Városfejlesztési Bizottságra átruházott hatáskörök k) pontja alapján az önkormányzati tulajdonosi jognyilatkozatok kérdésében a Gazdasági, Pénzügyi és Városfejlesztési Bizottság dönt.

Fentiek figyelembevételével kérem a Tisztelt Gazdasági, Pénzügyi és Városfejlesztési Bizottságot, hogy döntsön „A Szigetvári Kórház részére tulajdonosi hozzájárulás a Szigetvár, belterület 1785/12. hrsz. alatti ingatlanra tervezett napelemes kiserőmű vonatkozásában a Szigetvár, belterület 1656/4., 1784. és 1785/11. hrsz. alatti ingatlanokat érintő termelői kábel és kapcsolóállomás építéséhez” tárgyú előterjesztésről.

Határozati javaslat:

Szigetvár Város Önkormányzata Képviselő-testületének Gazdasági, Pénzügyi és Városfejlesztési Bizottsága „A Szigetvári Kórház részére tulajdonosi hozzájárulás a Szigetvár, belterület 1785/12. hrsz. alatti ingatlanra tervezett napelemes kiserőmű vonatkozásában a Szigetvár, belterület 1656/4., 1784. és 1785/11. hrsz. alatti ingatlanokat érintő termelői kábel és kapcsolóállomás építéséhez” című előterjesztést megtárgyalta és az alábbi határozatot hozza:

1. Szigetvár Város Önkormányzata Képviselő-testületének Gazdasági, Pénzügyi és Városfejlesztési Bizottsága a Szigetvári Kórház részére tulajdonosi hozzájárulást ad a mellékelt műszaki tervdokumentációban foglaltak szerint a Szigetvár, belterület 1785/12. hrsz. alatti ingatlanra tervezett napelemes kiserőmű vonatkozásában a Szigetvár, belterület 1656/4., 1784. és 1785/11. hrsz. alatti ingatlanokat érintő termelői kábel és kapcsolóállomás építéséhez az alábbi kikötésekkel:
 - Az építés során felbontott önkormányzati területet legalább az eredeti állapotnak megfelelően állítsa helyre.
 - A kivitelezési munkálatok megkezdése a közterület-kezelő Kisváros Nonprofit Kft. (Szigetvár, Deák F. tér 16.) előzetes engedélyével, a munkák végzése az engedélyben foglalt előírások szigorú betartásával történhet.
 - A tulajdonosi hozzájárulás nem mentesíti kérelmezőt a szükséges egyéb engedélyek, hozzájárulások beszerzése alól.
 - Kivitelezési munkát érvényes közterület használati engedély birtokában lehet végezni. Az engedély iránti illetékköteles kérelem a Szigetvári Polgármesteri Hivatal Közigazgatási Osztályán nyújtható be a kivitelezési munka pontos időtartamának ismeretében.
2. Szigetvár Város Önkormányzata Képviselő-testületének Gazdasági, Pénzügyi és Városfejlesztési Bizottsága a 80/2018. (IV.24.) sz. GPVB határozatát hatályon kívül helyezi.
3. Szigetvár Város Önkormányzata Képviselő-testületének Gazdasági, Pénzügyi és Városfejlesztési Bizottsága felkéri a város polgármesterét, hogy ezen határozat megküldésével tájékoztassa kérelmezőt, valamint a Kisváros Nonprofit Kft-t döntéséről.

Felelős: Dr. Vass Péter polgármester
Közreműködő: Csökliné Dr. Valler Mária jegyző
Marton-Fekete Csilla osztályvezető
Határidő: 5 napon belül

Szigetvár, 2018. május 7.



Dr. Vass Péter
polgármester



SZLÁ-VILL Kereskedelmi és Szolgáltató Kft.

7759 Lánycsók, Hunyadi János utca 11.

Telefon/fax: +36 69/364-373, Mobil:+36 30/204-6211

web: www.szlavill.hu; e-mail: info@szlavill.hu

Szigetvár Város Polgármesteri Hivatal Városgazdálkodási és Műszaki Osztály

Szigetvár
Zrínyi tér 1.
7900

Ügyszám: SZV-2018/105/03
Ügyintéző: Szlávik Gábor
(30/204-6211)

Tárgy: Tulajdonosi és Közútkezelői nyilatkozat, hozzájárulás.

Tisztelt Műszaki Osztály!

Ezúton tájékoztatjuk, hogy az **Szigetvári Kórház megbízásából, mint Beruházó a SZLÁ-VILL Kft, Szlávik Gábor, mint a létesítmény tervezője végzi az „Szigetvári Kórház, Szigetvár 1785/12 hrsz.-on létesülő 415kW teljesítményű napelemes kiserőmű 22kV-os Termelői kábel és Kapcsolóállomás létesítése.”** megnevezésű tervezési munkát.

Az építési engedélyezési eljárásba a tervezett Kapcsolóállomás és elektromos termelővezeték nyomvonala és biztonsági övezete által érintett ingatlanok tulajdonosai is bevonásra kerülnek.

A vezetékjog engedélyezési kérelem a 2004. évi CXL. „A közigazgatási hatósági eljárás és szolgáltatás általános szabályairól” szóló törvény (KET) előírásainak figyelembe vételével a Magyar Kereskedelmi Engedélyezési Hivatal illetékes Baranya Megyei Kormányhivatal Pécsi Mérésügyi és Műszaki Biztonsági Hatósága, mint villamos sajátos építményfajta építési hatósága részére kerül benyújtásra. Emiatt kérjük, hogy jelen eljárásban érintett területek tulajdonosaként és kezelőjeként hozzájárulásukat a **beruházó nevében eljáró tervező részére megadni szíveskedjenek.**

Az **építendő Termelői kábel nyomvonala és biztonsági övezete érintik a Város tulajdonában lévő 1656/4 hrsz.-ú. közterület és a 1784 hrsz.-ú. közút területeit, továbbá az épülő Oszlopkapcsoló biztonsági övezete érintik a Város tulajdonában lévő 1785/11 hrsz.-ú. beépítetlen területet.**

Kérjük a Tisztelt Önkormányzatot, hogy a nyomvonallal és biztonsági övezettel érintett **fenti említett területek tulajdonosaként nyilatkozzanak.**

Továbbá a területen érintet **Önkormányzati kezelésű útra (1784 hrsz.-ú.) adja meg az útkezelői nyilatkozatát.**

Szíves közreműködésüket előre is köszönjük.

Mohács, 2018. április 13.

Mellékletek: 1 pld. Nyomvonalrajz (KÖF-1)
1 pld. Kivonatos Műszaki leírás
1 pld. Terület kimutatás
1 pld. Átnézeti rajz

Tisztelettel:

.....
Szlávik Gábor
tervező

**Szigetvári Kórház, Szigetvár 1785/12 hrsz.-on létesülő 415kW teljesítményű napelemes kiserőmű 22kV-os Termelői kábel és Kapcsolóállomás létesítése.
(Termelői kábel és Kapcsolóállomás létesítése)
/ SZV-2018/105 sz. munkaszámú rajzok /**

Műszaki leírás (kivonat)

1. A létesítendő beruházás megnevezése:

Szigetvári Kórház, Szigetvár 1785/12 hrsz.-on létesülő 415kW teljesítményű napelemes kiserőmű 22kV-os Termelői kábel és Kapcsolóállomás létesítése.

2. Engedélyes adatai:

Neve: Szigetvári Kórház
Címe: 7900 Szigetvár, Szent István ltp. 7.

3. Tervező adatai:

Neve: SZLÁ-VILL Kft.
Címe: 7759 Lánycsók, Hunyadi J. utca 11.
Felelős tervező: Szlávik Gábor
Tervezési jogosultsága: EN-IV, EN-ME; Kam. ny. sz.: 02-1270.

4. Beruházás rendeltetése:

Fotovoltaikus Kiserőmű termelői kábel és Kapcsolóállomás létesítése.

A létesítés célja: a Szigetvári Kórház területén a 1785/12 hrsz.-ú ingatlanokon épülő 415kW teljesítményű Megújuló energiaforrás- nap sugárzás- alapú villamos energiatermelő Kiserőmű hálózatra csatlakozásához termelői kábel és Kapcsolóállomás létesítése.

5. Beruházó:

Neve: Szigetvári Kórház
Címe: 7900 Szigetvár, Szent István ltp. 7.

6. Beruházás műszaki leírása:

Üzemi feszültség: 22 kV;

Érintésvédelmi mód: 22kV-on Védőföldelés

Nyomvonalhossz: 22kV-on: 197,4 fm

Vezeték száma, keresztmetszete, anyaga, elrendezése:

22 kV-os: 1×3×95mm² RM/16 NA2XS(F)2Y 12/20 kV-os földkábel;

Meglévő TR állomás típusa: UNIVILL-TRADE Kft. által gyártott és forgalmazott KSZ21-29-630kVA típusú betonházas TR állomás, 630kVA-es géppel.

Kapcsolóállomás: ABB gyártmányú „Outdooe enclosuer with IP54” Kültéri KÖF kapcsolóállomás.

Oszlopkapcsoló: KVGY Kft. által gyártott és forgalmazott OK-2/f-F +STS függőleges földelő késes oszlopkapcsoló plusz harmadik sor segéd tám szigetelővel.

Oszlop fejszerkezet: bontandó: 1db TBek

épülő: 1db TBek-SZKf-K

Túlfeszültség levezető: POLIM-D24

Beruházó határozott arról, hogy Szigetvár Kórház külterület 1785/12 hrsz.-ú. ingatlanon saját és áramszolgáltató hálózatába visszatápláló energia-termelő rendszert épít ki. A kiépítés oka a megújuló energiaforrásból származó (fotovoltaikus – napenergia) villamos energia saját felhasználásra és kereskedelmi célra történő értékesítése.

A naperőmű Szigetvár Kórház külterület 1785/12 hrsz.-ú. ingatlanán kerül telepítésére 415 kW névleges teljesítménnyel, az előírásoknak és a helyi rendezési terveket figyelembe vételével alakítottuk ki a napelemek elhelyezését.

A Kiserőmhöz egy UNIVILL-TRADE Kft. által gyártott és forgalmazott KSZ21-29-630kVA típusú betonházas transzformátor állomás kerül telepítésre. A TR állomás és naperőmű külön terv részeként került engedélyezésre.

A TR állomásból egy $3 \times 1 \times 95 \text{ mm}^2$ NA2XS(F)2Y 12/20kV-os földkábel kerül kiépítésre az TR állomás mellett elhelyezett ABB kültéri KÖF kapcsolóállomásig. A kapcsolóállomástól ugyancsak egy $3 \times 1 \times 95 \text{ mm}^2$ NA2XS(F)2Y 12/20kV-os földkábel kerül kiépítésre az ingatlanon és az ingatlan melletti közterületen keresztül a 1784 hrsz.-ú. ÖK út területén elhelyezkedő meglévő 4. számú B12-400-as vasbetonoszlopig. Az oszlop meglévő TBHK fejszerkezetet bontásra kerül és helyette TBK-SZKf-K fejszerkezet kerül kiépítésre. Az oszlop út felőli oldalára kerül kiépítésre a kábeles felállás és az oszlopkapcsoló. A kábel egy tám szigetelő sora érkezik, mely szigetelők egyben Túlfeszültség levezetők is és onnan kapcsolódik az oszlopkapcsolón keresztül a Magánhálózatra és azon keresztül a közcélú hálózatra.

Az épülő 22kV-os kábelek nyomvonala közterületen és magántulajdonú ingatlanon kerül elhelyezésre.

Biztonsági övezet: Földben elhelyezett vezeték biztonsági övezete mindkét oldalon a vezeték névleges feszültségétől függően:

- 35 kV-nál nem nagyobb névleges feszültség esetében 1 méter,
- 35 kV-nál nagyobb névleges feszültség esetében 1,5 méter.

a vezeték szélső pontjától vízszintesen és nyomvonalukra merőlegesen mért, távolságokra lévő függőleges síkokig terjed.

Földbe elhelyezett vezeték biztonsági övezete mechanikai védelmet biztosító védőszerkezetben (védőcsőbe, kábelcsatornába) elhelyezve a védőszerkezet szélétől mért 0,2 méterig terjed. Több védőszerkezet esetében a távolságot a szélső szerkezettől kell megtartani.

A szabadtéri elhelyezésű, tartószerkezeten elhelyezett átalakító és kapcsoló berendezés biztonsági övezete a berendezés szélétől vízszintesen:

- 35 kV névleges feszültségig 5 méter


távolságban lévő függőleges síkokig terjed.


Az érintett területek (biztonsági övezetet is beleértve) 1785/12; 1785/11; 1656/4 és 1784 hrsz.-ú. területek. A magántulajdon tulajdonosa: Állami Egészségügyi Ellátó Központ, kezelője a Beruházó, a közterületé a Szigetvár Város Önkormányzata.

A tervezett 22kV-os kábelek nyomvonalát és Kapcsolóállomás helyét a SZV-2018/105 munkaszámú KÖF-1 számú nyomvonalrajz tartalmazzák.

A tervezett 22kV-os kábel jellegét tekintve Termelői kábel, vezeték.

Mohács, 2018. április 12.


Szilávik Gábor
felelős tervező


7759 Lánycsók, Hunyadi u. 11

TERÜLET KIMUTATÁS LÉTESÍTÉS

Szigetvári Kórház, Szigetvár 1785/12 hrsz.-on létesülő 415kW teljesítményű napeleemes kísérőmű
22kV-os Termelői kábel és Kapcsolóállomás létesítése.
(KÖF Kapcsolóállomás és 22kV-os termelői kábel létesítése)
című kísérőmű létesítése munkához

VEZETÉKJOGGAL TERHELENDŐ TERÜLETRÉSZ										
Sor- szám	Hrsz., telepítés (belterület/ külföldi terület feltüntetése)	Terület megnevezése	Terület tulajdonosa (név, cím, jogcím, tulajdoni hányad)	Hálózat megnevezése (kábel, szabdvezeték, transzformátor állomás, tartószerkezet)	Nyomvonalhossz (m)	Az elfoglalt terület magnysága (m ²)	A biztonsági övezet magnysága (m ²)	A vezetékjoggal érintett terület magnysága [m ²]	Bejegyzett terület (m ²)	Bejegyzésre kerülő vezetékjoggal érintett terület magnysága [m ²]
1	1785/12 Szigetvár belterület	Kívett beépítetlen terület	Magyar Állam; Állami Egészségügyi Ellátó Központ 1125 Budapest, Dési árok 3. Tulajdoni hányad: 1/1 Vágyonkezelő: Szigetvári Kórház 7900 Szigetvár, Szent István ltp. 7.	22kV-os kábel	109,80	7,03	232,06	225,03	0,00	229
2	1785/11 Szigetvár belterület	Kívett beépítetlen terület	Szigetvár Város Önkormányzata 7900 Szigetvár, Zrínyi tér 1. Tulajdoni hányad: 1/1	Kapcsolóállomás	1 db	4,32	0,00	4,32	0,00	27
3	1656/4 Szigetvár belterület	Kívett közterület	Szigetvár Város Önkormányzata 7900 Szigetvár, Zrínyi tér 1. Tulajdoni hányad: 1/1	Oszlopkapcsoló	---	0,00	26,80	26,80	0,00	132
4	1784 Szigetvár belterület	Kívett közut	Szigetvár Város Önkormányzata 7900 Szigetvár, Zrínyi tér 1. Tulajdoni hányad: 1/1	22kV-os kábel	34,63	2,22	54,53	56,75	0,00	170
				Oszlopkapcsoló	1 db	1,58	111,34	112,92	0,00	

Mohács, 2018.04.11

.....
Szfávik Gábor
tervező

Kábeljelöltés

Megnevezés	Típus	Feszültségi szint	Nyomvonal hossz	Vezeték hossz	Szerelvénnyek	Fekvés éve	Szerelési végző
W1. jelű 4. sz. oszlop - a 1785/12 hrsz. Ingatlan alá jelű ABB kapcsolóállomás kábel ABB kapcsolóállomástól	3x1x95mm ² RM/23 NAXS(F)ZY	12/20 kV	197,4 m	227 m	1xK végdaráló betéti RM6, 1xK végdaráló látható,	2018	
W2. jelű KSSZ1-29-630kVA BHTR-ig, ábraméret	3x1x95mm ² RM/25 NAXS(F)ZY	12/20 kV	10,9 m	20 m	2xK végdaráló betéti RM6	2018	

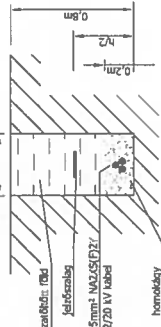
Jelmagyarázat

Építendő 3x1x95mm² RM/16 NAXS(F)ZY 12/20 kV-os földkábel.
Meglévő 3x50mm² AASC 22 kV-os csupasz szabványvezeték hálózat.

- É. építendő** vasbeton oszlop
- M. meglévő** Oszlopkapcsoló
- B. bontandó** Kapu földelés
- KPE KG Ø160mm védőcső
- KSSZ1-29-630kVA BHTR állomás
- ABB kültéri kapcsolóállomás
- Kerítés nyomvonala
- Jelekárkák-víz
- Vízvezeték
- Telefon kábel
- Távhív vezeték
- Gázvezeték

BIZTONSÁGI ÖVEZET:

Földben elhelyezett vezeték biztonsági övezete mindkét oldalán a vezeték névleges feszültségének megfelelő mélységben:
- 35 kV-nál nem nagyobb névleges feszültség esetében 1 méter,
- 35 kV-nál nagyobb névleges feszültség esetében 1,5 méter,
a vezeték szűz pontjától vízszintesen és nyomvonalra merőlegesen mért, átvölgyokra lévő függőleges síkig terjed.
Földbe elhelyezett vezeték biztonsági övezete mechanikai védelemmel (biztosító védőszekrényben (védődobban, kábelcsatornában) elhelyezve a védőszekrényt szűz ponttól mért 0,2 méterig terjed. Több védőszekrény esetén a lávdarabot a szűz pontszelvénytől kell megmarítani.
A szabvány előírásainak, irányelveinek elhelyezéstől függően és kapcsoló berendezés biztonsági övezete a berendezés szűz pontjához viszonyítva:
- 35 kV névleges feszültségig 5 méter
- 35 kV-nél magasabb névleges feszültségű kábel 7,4 méter.
Átvölgyban lévő függőleges síkig terjed.



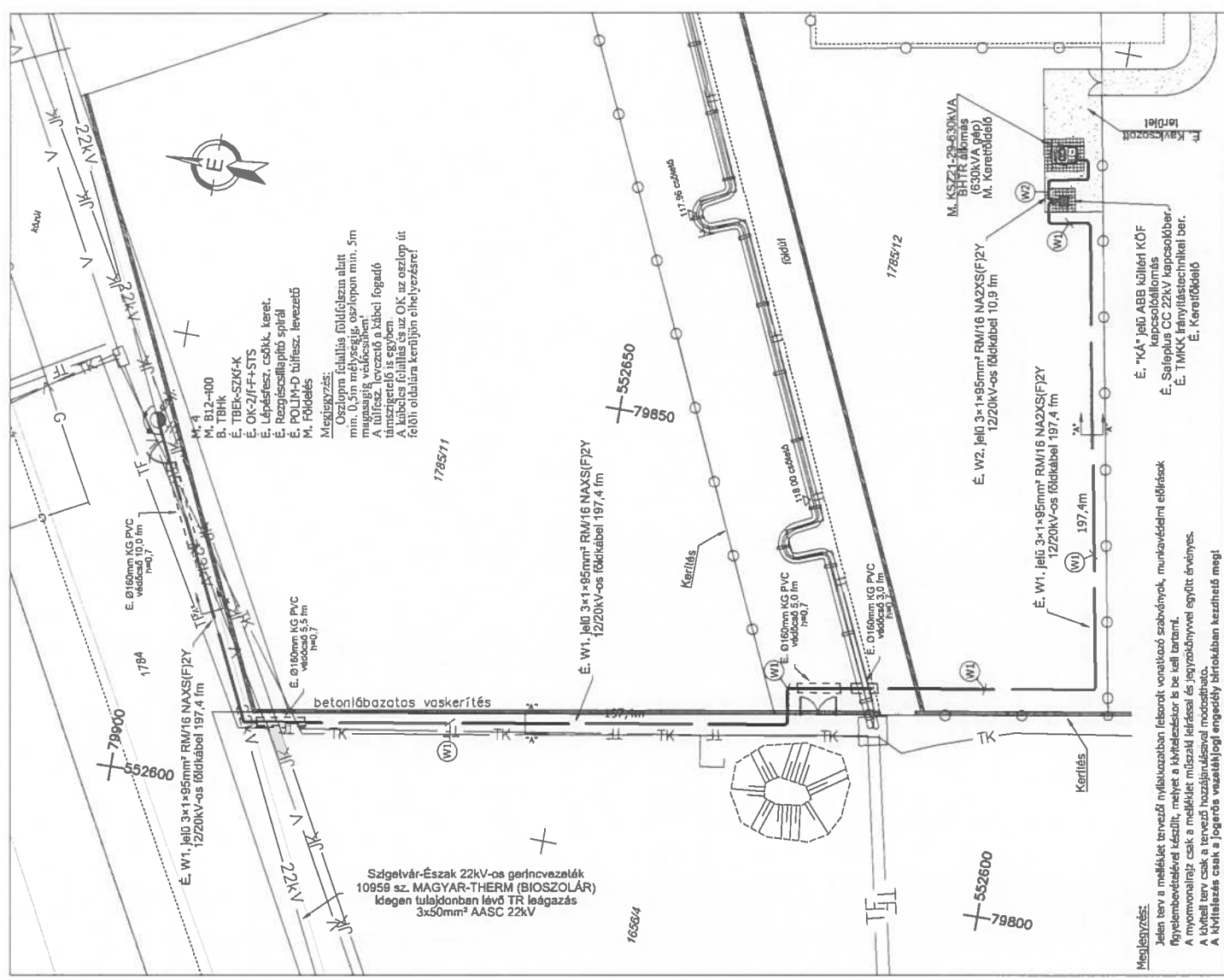
FESZÜLTÉGSZINT: 22kV 50Hz

ÉRINTÉSVÉDELEM MÓDJÁ: 22 kV-on Védőtűlépítés

ÉPÍTENDŐ VEZETÉK TÍPUSA, NYOMVONAL HOSSZA:

W1. jelű: 3x1x95mm² RM/16 NAXS(F)ZY 12/20kV-os kábel 197,4 m;
W1. jelű: 3x1x95mm² RM/16 NAXS(F)ZY 12/20kV-os kábel 7,4 m.

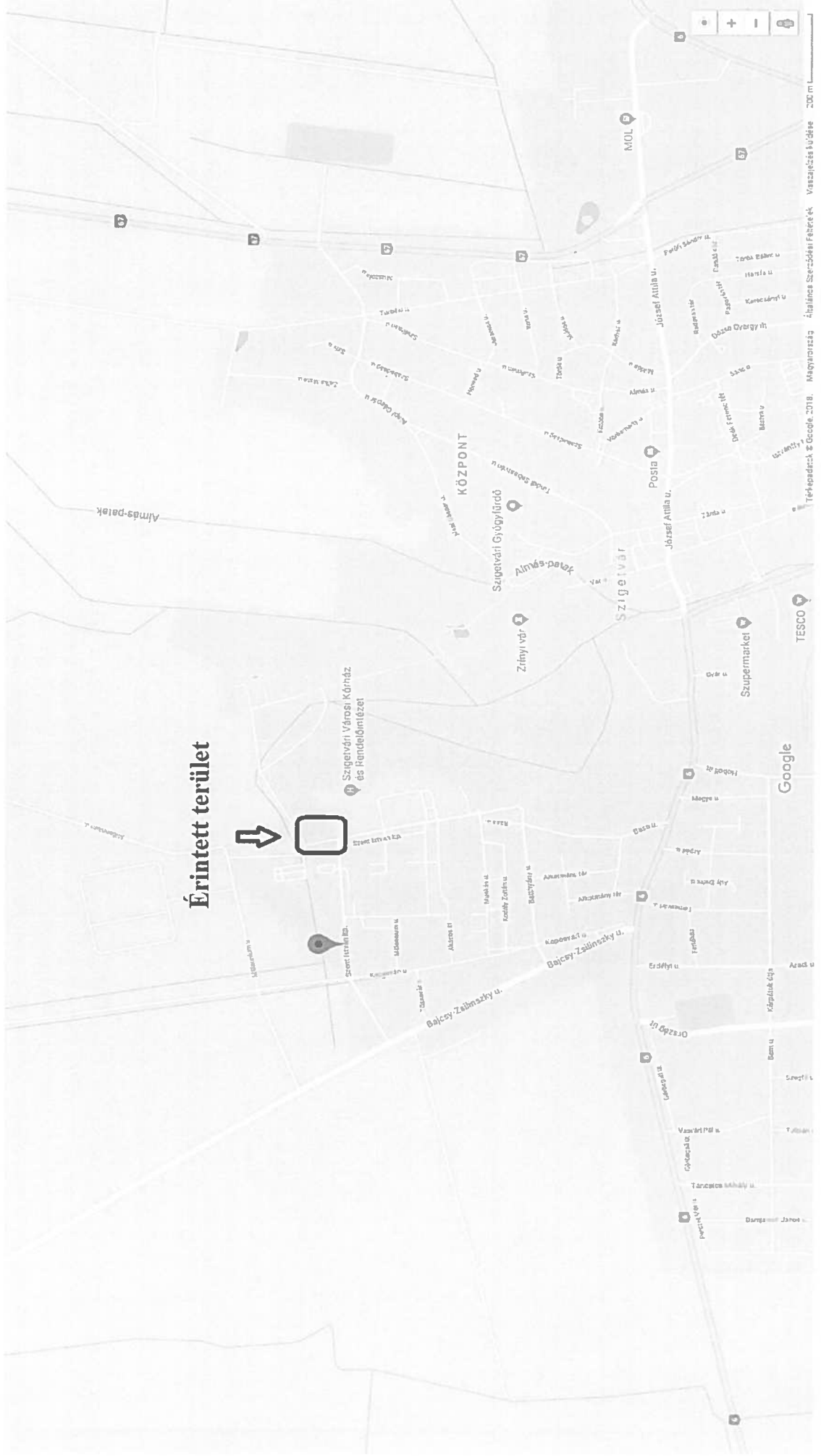
		SZLA-FLL Kereskedelmi és Szolgáltató Kft. 7759 Lánycsók, Hunyadi János utca 11 Telefon/fax: +36 69264373 +36 302046211 web: www.szla-fll.hu; e-mail: info@szla-fll.hu
RAJZSZÁM:	KÖF-1	
MÉRÉTERÁNY:	M 1:500	
RAJZLAP MÉRLET (mm):	297x420	
MUNKASZÁM:	SZV-2018/105	
AKTUALIS REVÍZIÓ:	1.	
0. REVÍZIÓ DATUMÁC:	2018. 04. 23.	
MUNKA:	Szigetvári Kórház, Szigetvár 1785/12 hrsz.-on létesülő 415kW teljesítményű napeltemes kiserőmű 22kV-os Termelői kábel és Kapcsolóállomás létesítése.	
RAJZ:	NYOMVONALRAJZ	TERV FAJTA: Engedélyezési
TERVEZŐ:	JOGSUJTSÁG: EN-VI, EN-HE, V	SZERKESZTŐ:
Szűcs Gábor	Kam. ny. sz.: 02-12/20	



Megjegyzés:
Jelen terv a melléklet tervezői nyilatkozatban felsorolt vonatkozó szabványok, munkavédelmi előírások figyelembevételével készült, melyet a kivitelezéskor is be kell tartani.
A nyomvonalrajz csak a melléklet műszaki leírása és igazolmányaivel együtt érvényes.
A kábel csak a tervező hozzájárulásával módosítható.
A kivitelezés csak a jogerős vállalkozási engedély ábrájában kezdhető meg!

Átnézeti Rajz

Érintett terület



Nem hiteles tulajdoni lap

Nem hiteles tulajdoni lap

Nem hiteles tulajdoni lap

BAMKH Szigetvári Járási Hivatal
Szigetvár 7900 Szigetvár, Kossuth tér 16 Pf:34

Oldal: 1/1

Nem hiteles tulajdoni lap - Szemle másolat

Megrendelés szám: 30005/6314/2018

2018.04.17

SZIGETVÁR
Belterület 1656/4 helyrajzi szám

Szektor : 53

I.RÉSZ

1. Az ingatlan adatai:

alrészlet adatok

művelési ág/kivett megnevezés/

min.o

terület

ha m2

kat.t.jöv.

k.fill

alosztály

ter

adatok

kat.jöv

ha m2 k.fill

. Kivett közterület

0

1.0582

0.00

II.RÉSZ

1. tulajdoni hányad: 1/1

bejegyző határozat, érkezési idő: 34232/2007.05.14

eredeti határozat: 32445/2/1992.06.15

jogcím: tulajdonba adás 1990.LKV.tv.107.S.(2) 32445/2/1992.06.15

jogállás: tulajdonos

név: SZIGETVÁR VÁROS ÖNKORMÁNYZATA

cím: 7900 SZIGETVÁR Zrínyi tér 1

törzsszám: 15724193

III.RÉSZ

1. bejegyző határozat, érkezési idő: 34232/2007.05.14

Önálló szöveges bejegyzés az 1656/4. hrsz. megosztás következtében kialakítva az 1656/2.
hrsz.-ból.

Ez a tulajdoni lap közigazgatási hatósági eljárás céljából került kiadásra. Másra nem
használható.

TULAJDONI LAP VÉGE

Nem hiteles tulajdoni lap

Nem hiteles tulajdoni lap

Nem hiteles tulajdoni lap

Nem hiteles tulajdoni lap

Nem hiteles tulajdoni lap

Nem hiteles tulajdoni lap

Nem hiteles tulajdoni lap

Nem hiteles tulajdoni lap

Nem hiteles tulajdoni lap

Nem hiteles tulajdoni lap

BAMKH Szigetvári Járási Hivatal
Szigetvár 7900 Szigetvár, Kossuth tér 16 Pf:34

Oldal: 1/1

Nem hiteles tulajdoni lap - Szemle másolat

Megrendelés szám: 30005/6315/2018

2018.04.17

SZIGETVÁR
Belterület 1784 helyrajzi szám

Szektor : 53

I. RÉSZ		terület	kat.t.jöv.	alosztály	adatok
1. Az ingatlan adatai: alrészlet adatok művelési ág/kivett megnevezés/		ha m2	k.fill.	ter.	kat.jöv ha m2 k.fill
. Kivett között		0	5670	0,00	

II. RÉSZ

3. tulajdoni hányad: 1/1
bejegyző határozat, érkezési idő: 32445/2/1992.06.15
jogcím: tulajdonba adás 1990.LKV.tv.107.§.(2)
jogállás: tulajdonos
név: SZIGETVÁR VÁROS ÖNKORMÁNYZATA
cím: 7900 SZIGETVÁR Zrínyi tér 1
törzsszám: 15724193

III. RÉSZ

1. bejegyző határozat, érkezési idő: 34232/2007.05.14

Önálló szöveges bejegyzés az 1784. hrsz. területe megosztás következtében csökkent, beolvadt az 1656/4. hrsz. területébe.

Ez a tulajdoni lap közigazgatási hatósági eljárás céljából került kiadásra. Másra nem használható.

TULAJDONI LAP VÉGE

Nem hiteles tulajdoni lap

Nem hiteles tulajdoni lap

Nem hiteles tulajdoni lap

Nem hiteles tulajdoni lap

Nem hiteles tulajdoni lap

Nem hiteles tulajdoni lap

Nem hiteles tulajdoni lap

Nem hiteles tulajdoni lap

Nem hiteles tulajdoni lap

Nem hiteles tulajdoni lap

BAMKH Szigetvári Járási Hivatal
Szigetvár 7900 Szigetvár, Kossuth tér 16. Pf:34

Oldal: 1/1

Nem hiteles tulajdoni lap - Szemle másolat

Megrendelés szám: 30005/6317/2018

2018.04.17

SZIGETVÁR
Belterület 1785/11 helyrajzi szám

Szektor : 53

I. RÉSZ			
1. Az ingatlan adatai: alrészlet adatok művelési ág/kivett megnevezés/	min.o	terület ha m2	kat.t.jöv. k.fill. alóosztály ter. kat.jöv. ha m2 k.fill
. Kivett beépítetlen terület	0	4649	0,00

II. RÉSZ

1. tulajdoni hányad: 1/1
bejegyző határozat, érkezési idő: 34232/2007.05.14
eredeti határozat: 33140/2000.05.17
jogcím: tulajdonba adás 1990.LKV.tv.107.§.(2) 32445/2/1992.06.15
jogállás: tulajdonos
név: SZIGETVÁR VÁROS ÖNKORMÁNYZATA
cím: 7900 SZIGETVÁR Zrínyi tér 1
törzsszám: 15724193

III. RÉSZ

1. bejegyző határozat, érkezési idő: 34232/2007.05.14

Önálló szöveges bejegyzés az 1785/11. hrsz. megosztás következtében kialakítva az 1785/8. hrsz.-ból.

Ez a tulajdoni lap közigazgatási hatósági eljárás céljából került kiadásra. Másra nem használható.

TULAJDONI LAP VÉGE

Nem hiteles tulajdoni lap

Nem hiteles tulajdoni lap

Nem hiteles tulajdoni lap

Nem hiteles tulajdoni lap

Nem hiteles tulajdoni lap

Nem hiteles tulajdoni lap

Nem hiteles tulajdoni lap

Nem hiteles tulajdoni lap

Nem hiteles tulajdoni lap

Nem hiteles tulajdoni lap

BAMKH Szigetvári Járási Hivatal
Szigetvár 7900 Szigetvár, Kosuth tér 16 Pf:34

Oldal: 1/1

Nem hiteles tulajdoni lap - Szemle másolat

Megrendelés szám: 30005/6318/2018

2018.04.17

SZIGETVÁR
Belterület 1785/12 helyrajzi szám

Szektor : 16

I. RÉSZ

1. Az ingatlan adatai:

alrészlet adatak művelési ág/kivett megnevezés/	min.o	terület ha m2	kat.t.jöv. k.fill.	alózztály ter.	adatok kat. jöv ha m2 k.fill
--	-------	------------------	-----------------------	-------------------	------------------------------------

. Kivett beépítetlen terület	0	1.1173	0.00		
------------------------------	---	--------	------	--	--

3. bejegyző határozat: 31963/2012.03.21
Illetli a SZIGETVÁR Belterület 1785/17 HRSZ-t terhelő Egyéb szolgalmi jog
hőtávvezetési szolgalmi jog.

II. RÉSZ

3. hányad: 1/1

bejegyző határozat, érkezési idő: 33794/2014.08.13
jogcím: vagyonkezelői jog átadás
jogállás: vagyonkezelő
név: SZIGETVÁRI KÓRHÁZ
cím: 7900 SZIGETVÁR Szent István lakótelep 7.
törzsszám: 15813705

4. tulajdoni hányad: 1/1

bejegyző határozat, érkezési idő: 34437/2015.11.24
eredeti határozat: 37776/2/2012.09.26
jogcím: tulajdonba adás
jogállás: tulajdonos
név: MAGYAR ÁLLAM
cím: -

5. hányad: 1/1

bejegyző határozat, érkezési idő: 34437/2015.11.24
jogcím: névváltozás
jogállás: tulajdonosi jogokat gyakorló szervezet
név: ÁLLAMI EGÉSZSÉGÜGYI ELLÁTÓ KÖZPONT
cím: 1125 BUDAPEST Diósi árok 3

III. RÉSZ

1. bejegyző határozat, érkezési idő: 31867/2012.03.14

Önálló szöveges bejegyzés megosztás következtében kialakítva az 1785/9 helyrajzi számú ingatlanból.

Et a tulajdoni lap közigazgatási hatósági eljárás céljából került kiadásra. Másra nem használható.

TULAJDONI LAP VÉGE

Nem hiteles tulajdoni lap

Nem hiteles tulajdoni lap

Nem hiteles tulajdoni lap

Nem hiteles tulajdoni lap

Nem hiteles tulajdoni lap

Nem hiteles tulajdoni lap

Nem hiteles tulajdoni lap

Nem hiteles tulajdoni lap

Nem hiteles tulajdoni lap

Nem hiteles tulajdoni lap

BAMKH Szigetvári Járási Hivatal
Szigetvár 7900 Szigetvár, Kossuth tér 16 Pf:34

Oldal: 1/1

Nem hiteles tulajdoni lap - Szemle másolat

Megrendelés szám: 30005/6318/2018

2018.04.17

SZIGETVÁR
Belterület 1785/12 helyrajzi szám

Szektor : 16

I. RÉSZ

1. Az ingatlan adatai: alrészlet adatok művelési ág/kivett megnevezés/	min.o	terület ha m2	kat.t.jöv. k.fill	előzttály ter	adatok kat. jöv ha m2 k.fill
. Kivett beépítetlen terület	0	1.1173	0.00		

3. bejegyző határozat: 31963/2012.03.21
Illetli a SZIGETVÁR Belterület 1785/17 HRSZ-t terhelő Egyéb szolgálmi jog
hőtápvvezetési szolgálmi jog.

II. RÉSZ

3. hányad: 1/1
bejegyző határozat, érkezési idő: 33794/2014.08.13
jogcím: vagyonkezelői jog átadás
jogállás: vagyonkezelő
név: SZIGETVÁRI KÓRHÁZ
cím: 7900 SZIGETVÁR Szent István lakótelep 7.
törzsszám: 15813705

4. tulajdoni hányad: 1/1
bejegyző határozat, érkezési idő: 34437/2015.11.24
eredeti határozat: 37776/2/2012.09.26
jogcím: tulajdonba adás
jogállás: tulajdonos
név: MAGYAR ÁLLAM
cím: -

5. hányad: 1/1
bejegyző határozat, érkezési idő: 34437/2015.11.24
jogcím: névváltozás
jogállás: tulajdonosi jogokat gyakorló szervezet
név: ÁLLAMI EGÉSZSÉGÜGYI ELLÁTÓ KÖZPONT
cím: 1125 BUDAPEST Diósi árok 3

III. RÉSZ

1. bejegyző határozat, érkezési idő: 31867/2012.03.14
Önálló szöveges bejegyzés megosztás következtében kialakítva az 1785/9 helyrajzi számú
ingatlanból.

Ez a tulajdoni lap közigazgatási hatósági eljárás céljából került kiadásra. Másra nem
használható.

TULAJDONI LAP VEGE

Nem hiteles tulajdoni lap

Nem hiteles tulajdoni lap

Nem hiteles tulajdoni lap

Nem hiteles tulajdoni lap

Nem hiteles tulajdoni lap

Nem hiteles tulajdoni lap

Nem hiteles tulajdoni lap

