

## ELŐTERJESZTÉS

Szigetvár Város Önkormányzat Képviselő-testülete  
Gazdasági, Pénzügyi, Városfejlesztési és Turisztikai Bizottsága  
2024. április 23-i rendes ülésére

**Tárgy:** Előterjesztés a Magyar Tájékoztató Futó Szövetség által szervezendő „Pontvadászati Program” keretében való ellenőrzőpontok kialakítására vonatkozó tulajdonosi hozzájárulás megadásáról

**Melléklet:** 1. Kérelem  
2. Tájékoztató anyag  
3. Tulajdoni lap

Előterjesztő:	Dr. Vass Péter polgármester	
Az előterjesztést készítette:	Hábián Bálint aljegyző	
Előadó:	Balaskó Tamás elnök	
Tárgyalja:	-	-
Véleményezésre megkapta:	Dr. Vass Péter polgármester	<i>[Signature]</i>
	Varga Zoltán alpolgármester	
	Dr. Weszner Veronika jegyző	
	Hábián Bálint aljegyző	
Határozat elfogadása:	Egyszerű többség	
Törvényességi véleményezésre bemutatva:	Dr. Serbakov Márton Tibor jogi előadó	
Törvényességi észrevétel:	Dr. Weszner Veronika jegyző	Nincs/az alábbi: <i>[Signature]</i>
Előzmény/korábbi döntés:	-	
Terjedelem:	35 oldal	

**E L Ő T E R J E S Z T É S**  
**Szigetvár Város Önkormányzat Képviselő-testülete**  
**Gazdasági, Pénzügyi, Városfejlesztési és Turisztikai Bizottsága**  
**2024. április 23-i rendes ülésére**

**Tárgy:** Előterjesztés a Magyar Tájékozódási Futó Szövetség által szervezendő „Pontvadászat Program” keretében való ellenőrzőpontok kialakítására vonatkozó tulajdonosi hozzájárulás megadásáról

**Előterjesztő:** Dr. Vass Péter polgármester

**Tisztelt Bizottság!**

A Magyar Tájékozódási Futó Szövetség a „Pontvadászat Program” keretében rendszeres, térképes tájékozódási feladatot tartalmazó szabadidősport eseményeket szervez az ország számos településén vagy településhez közeli természeti területen, helyi partner szervezetek bevonásával. Az események célközönsége mindenki, aki sportos-szabadidős aktivitásban szívesen részt vesz, de elsősorban a mozgásszegény életmódot élő (adott esetben soha nem sportoló) emberek, korosztálytól függetlenül, akiket a projekt által a sportos aktivitás élményébe kívánnak bevezetni.

A projekt első szakasza 2024. július 15. napján indult, és folytatódó ütemekben valósul meg, a résztvevők egy tájékozódási feladattal kombinált futó, gyalogló, kerékpáros vagy más mozgásformával lebonyolított pályát teljesítenek egyénileg vagy csapatként, eközben ellenőrzőpontokat kell érinteniük, ahol a pontokon opcionálisan valamilyen feladatot kell megoldaniuk vagy kvíz kérdést megválaszolniuk. A projekt céljaira mobil alkalmazás és webes portál készül, ami támogatja az események szervezését és lebonyolítását, a résztvevőknek pedig egyszerűvé és szerethetővé teszi a teljesítendő feladatot.

A Magyar Tájékozódási Futó Szövetség nevében a „Pontvadászat Program” Koordinátora, Less Áron főtitkár úr 2024. április 16. napján elektronikus úton benyújtott kérelemmel (1. melléklet) fordult Szigetvár Város Önkormányzatához, mint tulajdonos felé, melyben foglaltak szerint kéri, hogy a Pontvadászat – tájékozódási élménysport program megvalósítása érdekében szíveskedjen tulajdonosi hozzájárulását megadni, illetve a kérelem 1. számú mellékletében (előterjesztés 2. melléklete) felsorolt helyrajzi számú területek használatára, pályakijelölés és 40 ellenőrzőpont elhelyezése céljára.

A program ütemtervét, a tájékoztatót, illetve az ellenőrző pontok látványának, az applikáció nyitóoldalának és a tervezett tájfutó térkép-útvonalának fotódokumentációját, a 2. számú melléklet tartalmazza. Továbbá felsorolásra kerül az érintett területek listája, az érintett területek Szigetvár Város Önkormányzat saját tulajdonát képezik.

A Magyar Tájékozódási Futó Szövetség, mint kérelmező tájékoztatásra került arra vonatkozóan, hogy a jelölt helyrajzi számú területek között több védett természeti, illetve műemléki környezet, továbbá régészeti lelőhely jellegű terület van.

A természetvédelmi hatósági és igazgatási feladatokat ellátó szervek kijelöléséről szóló 625/2022. (XII. 30.) Korm. rendelet 9. § (1) bekezdése rendelkezése szerint:

*9. § (1) Helyi jelentőségű védett természeti terület esetén a települési önkormányzat jegyzője, a fővárosban a főjegyző (ezen alcím tekintetében a továbbiakban együtt: jegyző) jár el a Tvt.*

*f) 38. § (1) és (3) bekezdésében foglalt természetvédelmi hatóságként.*

A természet védelméről szóló 1996. évi LIII. törvény 38. § (1) bekezdésének rendelkezése alapján:

*38. § (1) Védett természeti területen a természetvédelmi hatóság engedélyre szükséges különösen:*  
*b) a gyep feltöréséhez, felújításához, felülvetéséhez, öntözéséhez, legeltetéshez, kaszáláshoz;*  
*c) a terület helyreállításához, jellegének, használatának megváltoztatásához;*

E jogszabályi rendelkezéseknek megfelelően, a természetvédelmi védett területek esetében a helyi jegyző hatósági engedélyének megkérése szükséges a természetvédelmi területek használatára vonatkozóan. Továbbá azon területek esetében, melyek műemléki környezet továbbá régészeti lelőhely jellegű terület a Baranya Vármegyei Kormányhivatal Építésügyi és Örökségvédelmi Főosztály engedélyének beszerzése lehet szükséges. Mindkét engedély beszerzéséről a kérelmező kötelezettsége gondoskodni.

A Magyar Tájékoztató Futó Szövetség tudomásul vette a bejelentési kötelezettségeket és jelezte, hogy a szükséges engedélyek beszerzéséről gondoskodik.

Jelen kérelem benyújtásával egyidejűleg a települési önkormányzat Jegyzője részéről a hatósági engedély megadása folyamatban van.

Kérem a Tisztelt Bizottságot, hogy az előterjesztést megtárgyalni és a határozati javaslatot elfogadni szíveskedjék.

#### Határozati javaslat:

Szigetvár Város Önkormányzat Képviselő-testülete Gazdasági, Pénzügyi, Városfejlesztési és Turisztikai Bizottsága megtárgyalta az „Előterjesztés a Magyar Tájékoztató Futó Szövetség által szervezendő „Pontvadászat Program” keretében való ellenőrzőpontok kialakítására vonatkozó tulajdonosi hozzájárulás megadásáról” tárgyú napirendi pontot, és az alábbi határozatot hozta:

1. Szigetvár Város Önkormányzat Képviselő-testülete Gazdasági, Pénzügyi, Városfejlesztési és Turisztikai Bizottsága Szigetvár Város Önkormányzat Képviselő-testületének Szigetvár Város Önkormányzata Képviselő-testülete Szervezeti és Működési Szabályzatáról szóló 1/2011. (I.21.) önkormányzati rendelete 3. számú melléklete III/1., a Gazdasági, Pénzügyi, Városfejlesztési és Turisztikai Bizottságra átruházott hatáskörök k) pontjában meghatározott hatáskörében eljárva a tulajdonát képező 924, 925, 1657/3, 1705, 1706, 1707, 1708, 1709, 1710, 1711, 1711/1, 1712, 1731, 1732/1, 1732/2, 1734, 1735, 1736, 1737, 1738, 1739, 1740, 1741/2, 1741/3, 1741/5, 1741/6, 1741/7, 1741/9, 1742, 1743, 1744, 1745, 1746/3, 1746/4, 1747/1, 1747/2, 1748, 1749/1, 1749/2, 1750/1, 1750/2, 1751/2, 1752, 1754, 1754/1, 1736, 1757, 1758, 1767 helyrajzi számú területeken a mellékletben szereplő fotódokumentáció szerinti ellenőrzőpontok kialakításához, elhelyezéséhez és azok használatához tulajdonosi hozzájárulást ad, a „Pontvadászat Program” időtartamáig, az előterjesztés mellékletét képező kérelem alapján.
2. Jelen tulajdonosi hozzájárulás nem mentesíti a kérelmezőt az egyéb engedélyek beszerzése alól.
3. Szigetvár Város Önkormányzat Képviselő-testülete Gazdasági, Pénzügyi, Városfejlesztési és Turisztikai Bizottsága felhatalmazza Dr. Vass Péter polgármestert, hogy döntéséről ezen határozatot megküldésével tájékoztassa a Magyar Tájékoztató Atlétikai Szövetség Pontvadászat Program Koordinátorát, Less Áron főtitkár úr kérelmezőt.

Felelős: Dr. Vass Péter polgármester

Közreműködő: Hábián Bálint aljegyző

Határidő: 2024. április 23.

Szigetvár, 2024. április 18.



Dr. Vass Péter  
polgármester

## KÉRELEM

2024.03.26.

Szigetvár Város Polgármestere  
Dr. Vass Péter  
Szigetvár Város Önkormányzata  
7900 Szigetvár, Zrínyi tér 1.

Tisztelt Dr. Vass Péter Úr!

Alulírott, Less Áron, MTFSz főtitkár, képviselőként, a következő kérelmet nyújtom be:

**Tárgy:** Pontvadászat Projekt Megvalósításához Terület Használati Hozzájárulás Kérelem

Kérem a Szigetvár Város Önkormányzatát, hogy engedélyezze a 2 sz. mellékletben jelölt terület használatát, a Pontvadászat Program egy pályájának kijelölésére, mely 40 darab ellenőrzőpont telepítését foglalja magába, részletesebben az 1 sz. mellékletben.


**Kérelem rövid indoklása és használat célja:** A 2 sz. mellékletben jelölt területen a Pontvadászat Program egy pályáját kívánjuk kijelölni, mely Szigetvár város szabadidős életének és turizmusának fejlesztésében is nagy potenciállal rendelkezik. Részletesebben a programról az 1 sz. mellékletben foglalt tájékoztatóban olvashat.

**Időtartam:** A pálya telepítésétől legalább 5 évig.

**Felelős személy neve és elérhetőségei:** Ormay Mihály, +36202961470, [misi.ormay@gmail.com](mailto:misi.ormay@gmail.com)

Kérjük, hogy a kérelmet mielőbb bírálják el, és a döntésről írásban értesítsék Ormay Mihályt.

Tisztelettel,



Less Áron főtitkár  
Magyar Tájékozódási Futó Szövetség  
1146 Budapest, Istvánmezei út 1-3.

**1 sz. melléklet:****PONTVADÁSZAT PILOT TÁJÉKOZTATÓ**

Révész Máriusz aktív Magyarországért felelős államtitkár által létrehozott Aktív Magyarország Program végrehajtásának érdekében az Aktív és Ökoturisztikai Fejlesztési Központ Nonprofit Korlátolt Felelősségű Társaság az AOFK\_T/0274/2023. számú Támogatói Okiratban megbízta az MTFSz-t a Pontvadászat – tájékozdási élménysport program megvalósításával.

A program lényege, hogy az MTFSz rendszeres, térképes tájékozdási feladatot tartalmazó szabadidősport eseményeket szervez az ország számos településén vagy településhez közeli természeti területen, helyi partner szervezetek bevonásával. Az események célközönsége mindenki, aki sportos-szabadidős aktivitásban szívesen részt vesz, de elsősorban a mozgásszegény életmódot élő (adott esetben soha nem sportoló) emberek, korosztálytól függetlenül, akiket a projekt által a sportos aktivitás élményébe kíván az MTFSz bevezetni.

A résztvevők egy tájékozdási feladattal kombinált futó, gyalogló, kerékpáros vagy más mozgásformával lebonyolított pályát teljesítenek egyénileg vagy csapatként, eközben ellenőrzőpontokat kell érinteniük, ahol a pontokon opcionálisan valamilyen feladatot kell megoldaniuk vagy kvízkérdést megválaszolniuk. A projekt céljaira mobil alkalmazás és webes portál készül, ami támogatja az események szervezését és lebonyolítását, a résztvevőknek pedig egyszerűvé és szerethetővé teszi a teljesítendő feladatot. A pályákhoz az MTFSz egyszerű tájfutó térképeket készít, melyek segítségével a tájékozdás és az ellenőrzőpontok megtalálása bárki számára előképzettség nélkül teljesíthető.

A pályákat számos célra lehet majd használni, például alkalmasak játékos versenyek rendezésére gyermekek számára, illetve az idők megmozgatására is kreatív módon, de a családok számára is kitűnő lehetőséget biztosítanak a szabadidő aktív eltöltésére. A projekt olyan kihívást biztosít a résztvevőknek, melynek teljesítésében fizikai próbatételt, tájékozdási feladatmegoldást és szellemi aktivitás kombináltan kell felmutatniuk. A projekt célja egyben, hogy ezen aktivitási formák jól működő kombinációira gyakorlatot alakítson ki, a keveset vagy sosem sportoló lakosság megmozgatására egy működő lehetőséget találjon.


A projekt működtetéséhez az MTFSz központi koordinációs irodát állított fel, amely nyilvántartja a bekapcsolódó helyszíneket, szervezi az állandó ellenőrző pontok telepítését és a térképek készítését, készíti az esetleges feladványokat, támogatást nyújt az események szervezéséhez. Kapcsolatot tart a helyi eseményszervezőkkel és a projekt összes szereplőjével, biztosítja a megfelelő információáramlást, elvégzi az informatikai rendszerben a szükséges tartalomadminisztrátori feladatokat, karbantartja a portál tartalmát és a közösségi média felületeket, híreket készít.

A projekt első szakasza 2023. július 15-én indult el és a működtetését egy központi koordinációs iroda végzi ([pontvadaszat@mtfsz.hu](mailto:pontvadaszat@mtfsz.hu)).



## Mit kell keresnem a pályán?

A pontokon az alábbi képen látható narancs-fehér bója található, rajta a térképen is feltüntetett kóddal (ebből tudsz meggyőződni, hogy jó helyre érkezted). A bója alatt pedig megtalálod a QR kódot, ami a mobilos teljesítésnél kap szerepet.



Fentebb a programhoz tartozó ellenőrző pontok látványa és az applikáció nyitóoldala látható, a résztvevők ezeket kell keressék az appban megjelenő (vagy nyomtatott) térkép alapján.



Fentebb láthatóak az ellenőrző pont elemei, egy fém beütőtalp, egy fakaró és az információt tartalmazó plastik tábla, ami a karóra (vagy igény esetén más felületre, pl.: falra, létező oszlopra) kerül. Egy állandó pontos pálya 40 ilyen ellenőrzőpontból áll, melyeket egy nap alatt ki lehet telepíteni.

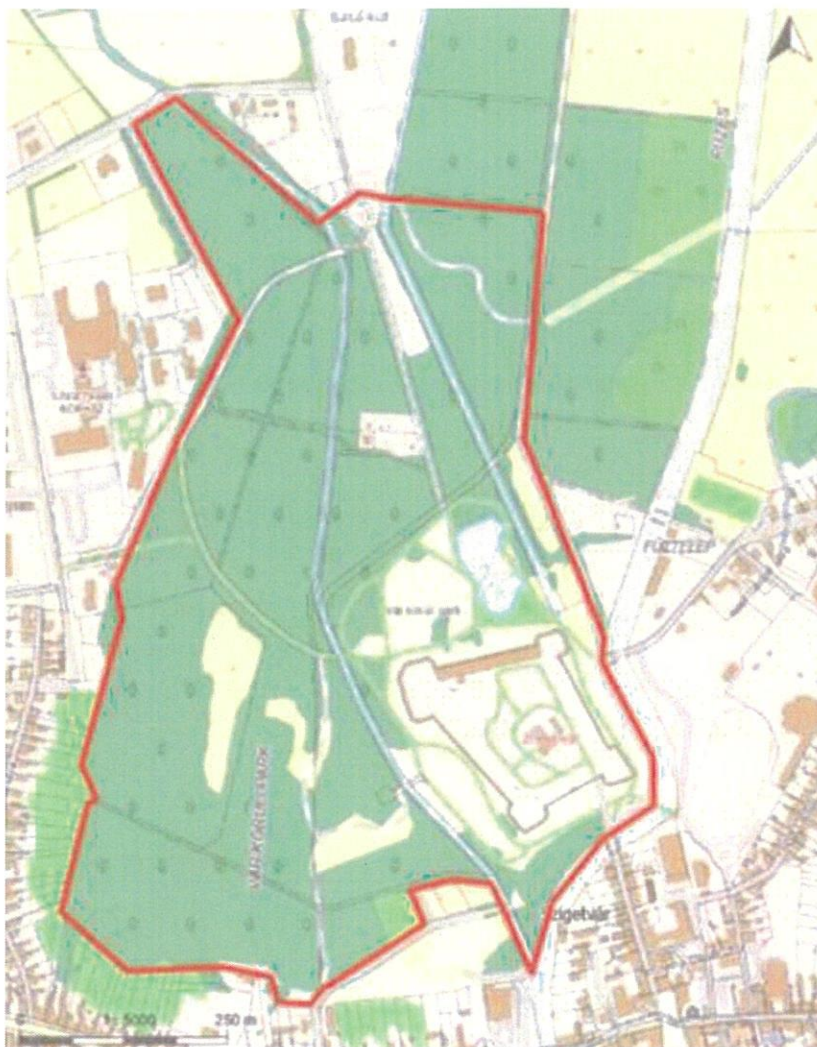
### Ütemterv:

- 2024 január-április: ellenőrzőpontok telepítése.
- 2024 március: helyi eseményszervezők képzése, egynapos program, központi helyen.
- 2024 március: első események lebonyolítása (10-20 fő)
- 2024 június: mérföldkő; eddig minden helyszíntől 20 esemény megszervezése a cél.
- Megjegyzés: a projekt jelenleg eddig nyert pályázatot, június után népszerűség függvényében lehetséges bővítés, stb.
- 2024-2029: események további szervezése, pálya bővítése népszerűség esetén.

## 2 sz. melléklet:

Az kérelem az alább jelölt területről szól, **kivéve a Zrínyi várat Hrsz. 1733**. A helyrajzi számok listája a területen:

1706, 1705, 1712/6, 1707,  
1708, 1709, 1710,  
1711/1, 1711/2, 1731,  
1732/1, 1732/2, 1734, 1735,  
1736, 1657/3, 1752, 1751/2,  
1750/1, 1749/2, 1745, 1744,  
1746/4, 1747/1, 1743,  
1741/5, 1741/6, 1741/7, 1741/9,  
1741/2,  
1742, 1751/1, 1750/2, 1749/1,  
1747/2, 1746/3, 1741/3,  
1740, 1739, 1738, 1737,  
924, 925,  
1748, 1767, 1754, 1736  
1757, 1758



BAVKH Földhivatali Főosztály Földhivatali Osztály 5.

Szigetvár 7900 Szigetvár, Kossuth tér 16. Pf.:34.

Oldal: 1/1

## E-hiteles tulajdoni lap - Szemle másolat

Megrendelés szám:30005/9023/2024

2024.04.18

SZIGETVÁR

Szektor: 53

Belterület

924 helyrajzi szám

## I R É S Z

1. Az ingatlan adatai:

alrészlet adatok művelési ág/kivett megnevezés/	min.o	terület ha m2	kat.t.jöv. k.fill.	alosztály adatok ter. kat.jöv ha m2 k.fill
--	-------	------------------	-----------------------	--

. Kivett közút

0

1738

0.00

## II R É S Z

3. tulajdoni hányad: 1/1

bejegyző határozat, érkezési idő: 32445/2/1992.06.15

jogcím: tulajdonba adás 1990.LXV.tv.107.§.(2)

jogállás: tulajdonos

név: SZIGETVÁR VÁROS ÖNKORMÁNYZATA

cím: 7900 SZIGETVÁR Zrínyi tér 1

törzsszám: 15724193

## III R É S Z

NEM TARTALMAZ BEJEGYZÉST

Az E-hiteles tulajdoni lap másolat tartalma a kiadást megelőző napig megegyezik az ingatlan-nyilvántartásban szereplő adatokkal. A szemle másolat a fennálló bejegyzéseket, a teljes másolat valamennyi bejegyzést tartalmazza. Ez az elektronikus dokumentum kinyomtatva nem minősül hiteles bizonyító erejű dokumentumnak. Ez a tulajdoni lap közigazgatási hatósági eljárás céljából került kiadásra. Másra nem használható.

TULAJDONI LAP VÉGE



BAVKH Földhivatali Főosztály Földhivatali Osztály 5.  
Szigetvár 7900 Szigetvár, Kossuth tér 16. Pf.:34.

Oldal: 1/1

**E-hiteles tulajdoni lap - Szemle másolat**

Megrendelés szám:30005/9024/2024

2024.04.18

**SZIGETVÁR**

Szektor: 53

Belterület 925 helyrajzi szám

**I R É S Z**

1. Az ingatlan adatai:

alrészlet adatok művelési ág/kivett megnevezés/	min.o	terület ha m2	kat.t.jöv. k.fill.	alosztály adatok ter. kat.jöv ha m2 k.fill
--	-------	------------------	-----------------------	--

. Kivett árok

0

5425

0.00

**II R É S Z**

3. tulajdoni hányad: 1/1

bejegyző határozat, érkezési idő: 32445/2/1992.06.15

jogcím: tulajdonba adás 1990.LXV.tv.107.§.(2)

jogállás: tulajdonos

név: SZIGETVÁR VÁROS ÖNKORMÁNYZATA

cím: 7900 SZIGETVÁR Zrínyi tér 1

törzsszám: 15724193

**III R É S Z**

1. bejegyző határozat, érkezési idő: 35916/2/2012.06.01

Vezetékjog

jogosult:

név: E.ON DÉL-DUNÁNTÚLI ÁRAMHÁLÓZATI ZRT. törzsszám: 10732614

cím : 7626 PÉCS Búza tér 8/A

Az E-hiteles tulajdoni lap másolat tartalma a kiadást megelőző napig megegyezik az ingatlan-nyilvántartásban szereplő adatokkal. A szemle másolat a fennálló bejegyzéseket, a teljes másolat valamennyi bejegyzést tartalmazza. Ez az elektronikus dokumentum kinyomtatva nem minősül hiteles bizonyító erejű dokumentumnak. Ez a tulajdoni lap közigazgatási hatósági eljárás céljából került kiadásra. Másra nem használható.

**TULAJDONILAP VÉGE**



BA VKH Földhivatali Főosztály Földhivatali Osztály 5.  
Szigetvár 7900 Szigetvár, Kossuth tér 16. Pf.:34.

Oldal: 1/1

**E-hiteles tulajdoni lap - Szemle másolat**

Megrendelés szám:30005/8997/2024

2024.04.18

**SZIGETVÁR**

Szektor: 53

Belterület 1657/3 helyrajzi szám

**I R É S Z**

1. Az ingatlan adatai:

alrészlet adatok művelési ág/kivett megnevezés/	min.o	terület ha m2	kat.t.jöv. k.fill.	alosztály adatok ter. kat.jöv ha m2 k.fill
. erdő	4	1.1412	3.20	

. erdő

4

1.1412

3.20

2. bejegyző határozat: 52/1998.07.23  
Művelési ág változás.

**II R É S Z**

4. tulajdoni hányad: 1/1

bejegyző határozat, érkezési idő: 30726/1993.02.19  
jogcím: tulajdonba adás 1990.LXV.tv.107.§.(2)  
jogállás: tulajdonos  
név: SZIGETVÁR VÁROS ÖNKORMÁNYZATA  
cím: 7900 SZIGETVÁR Zrínyi tér 1  
törzsszám: 15724193

**III R É S Z**

2. bejegyző határozat, érkezési idő: 33255/2/1988.10.03

Vezetékjog

jogosult:

név: PÉCSI POSTAIGAZGATÓSÁG  
cím : PÉCS Jókai utca 10

3. bejegyző határozat, érkezési idő: 37029/2003.08.27

Önálló szöveges bejegyzés telekhatárrendezés következtében a terület csökkent, beolvadt az 1708 helyrajzi számú ingatlan területébe.

Az E-hiteles tulajdoni lap másolat tartalma a kiadást megelőző napig megegyezik az ingatlan-nyilvántartásban szereplő adatokkal. A szemle másolat a fennálló bejegyzéseket, a teljes másolat valamennyi bejegyzést tartalmazza. Ez az elektronikus dokumentum kinyomtatva nem minősül hiteles bizonyító erejű dokumentumnak. Ez a tulajdoni lap közigazgatási hatósági eljárás céljából került kiadásra. Másra nem használható.

TULAJDONILAP VÉGE

BAVKH Földhivatali Főosztály Földhivatali Osztály 5.

Szigetvár 7900 Szigetvár, Kossuth tér 16. Pf.:34.

Oldal: 1 / 1

**E-hiteles tulajdoni lap - Szemle másolat**

Megrendelés szám:30005/8985/2024

2024.04.18

**SZIGETVÁR**

Szektor: 53

Belterület 1705 helyrajzi szám

"címkézés alatt"

**I R É S Z**

1. Az ingatlan adatai:

alrészlet adatok művelési ág/kivett megnevezés/	min.o	terület ha m2	kat.t.jöv. k.fill.	alosztály adatok ter. kat.jöv ha m2 k.fill
--	-------	------------------	-----------------------	--

. Kivett árok

0

290

0.00

**II R É S Z**

3. tulajdoni hányad: 1/1

bejegyző határozat, érkezési idő: 32445/2/1992.06.15

jogcím: tulajdonba adás 1990.LXV.tv.107.§.(2)

jogállás: tulajdonos

név: SZIGETVÁR VÁROS ÖNKORMÁNYZATA

cím: 7900 SZIGETVÁR Zrínyi tér 1

törzsszám: 15724193

**III R É S Z**

1. bejegyző határozat, érkezési idő: 34320/2/2015.11.16

Önálló szöveges bejegyzés telekhatárrendezés következtében a terület csökkent 27 nm-rel, beolvadt az ujonnan kialakított 1712/7 helyrajzi számú ingatlan területébe.

Az E-hiteles tulajdoni lap másolat tartalma a kiadást megelőző napig megegyezik az ingatlan-nyilvántartásban szereplő adatokkal. A szemle másolat a fennálló bejegyzéseket, a teljes másolat valamennyi bejegyzést tartalmazza. Ez az elektronikus dokumentum kinyomtatva nem minősül hiteles bizonyító erejű dokumentumnak. Ez a tulajdoni lap közigazgatási hatósági eljárás céljából került kiadásra. Másra nem használható.

**TULAJDONI LAP VÉGE**

BAVKH Földhivatali Főosztály Földhivatali Osztály 5.

Szigetvár 7900 Szigetvár, Kossuth tér 16. Pf.:34.

Oldal: 1 / 1

**E-hiteles tulajdoni lap - Szemle másolat**

Megrendelés szám:30005/8984/2024

2024.04.18

**SZIGETVÁR**

Szektor: 53

Belterület 1706 helyrajzi szám

"címkézés alatt"

**I. RÉSZ**

1. Az ingatlan adatai:

alrészlet adatok művelési ág/kivett megnevezés/	min.o	terület ha m2	kat.t.jöv. k.fill.	alosztály adatok ter. kat.jöv ha m2 k.fill
. erdő	4	4.3581	12.20	

2. bejegyző határozat: 52/1998.07.23

Művelési ág változás.

**II. RÉSZ**

4. tulajdoni hányad: 1/1

bejegyző határozat, érkezési idő: 30726/1993.02.19

jogcím: tulajdonba adás 1990.LXV.tv.107.§.(2)

jogállás: tulajdonos

név: SZIGETVÁR VÁROS ÖNKORMÁNYZATA

cím: 7900 SZIGETVÁR Zrínyi tér 1

törzsszám: 15724193

**III. RÉSZ**

1. bejegyző határozat, érkezési idő: 34320/2/2015.11.16

Önálló szöveges bejegyzés telekhatárrendezés következtében a terület csökkent 154 nm-rel, beolvadt az újonnan kialakított 1712/7 helyrajzi számú ingatlan területébe.

Az E-hiteles tulajdoni lap másolat tartalma a kiadást megelőző napig megegyezik az ingatlan-nyilvántartásban szereplő adatokkal. A szemle másolat a fennálló bejegyzéseket, a teljes másolat valamennyi bejegyzést tartalmazza. Ez az elektronikus dokumentum kinyomtatva nem minősül hiteles bizonyító erejű dokumentumnak. Ez a tulajdoni lap közigazgatási hatósági eljárás céljából került kiadásra. Másra nem használható.

**TULAJDONI LAP VÉGE**

BAVKH Földhivatali Főosztály Földhivatali Osztály 5.

Szigetvár 7900 Szigetvár, Kossuth tér 16. Pf.:34.

Oldal: 1/1

**E-hiteles tulajdoni lap - Szemle másolat**

Megrendelés szám:30005/8987/2024

2024.04.18

**SZIGETVÁR**

Szektor: 53

**Belterület 1707 helyrajzi szám****I R É S Z**

1. Az ingatlan adatai:

alrészlet adatok művelési ág/kivett megnevezés/	min.o	terület ha m2	kat.t.jöv. k.fill.	alosztály adatok ter. kat.jöv ha m2 k.fill
--	-------	------------------	-----------------------	--

. Kivett árok

0

2918

0.00

**II R É S Z**

4. tulajdoni hányad: 1/1

bejegyző határozat, érkezési idő: 30762/1993.02.19

jogcím: tulajdonba adás 1990.LXV.tv.107.§.(2)

jogállás: tulajdonos

név: SZIGETVÁR VÁROS ÖNKORMÁNYZATA

cím: 7900 SZIGETVÁR Zrínyi tér 1

törzsszám: 15724193

**III R É S Z**

1. bejegyző határozat, érkezési idő: 30272/2000.01.19

Önálló szöveges bejegyzés a hrsz területe telekredezés és vétel köv. 361 m2-rel növekedett.

Az E-hiteles tulajdoni lap másolat tartalma a kiadást megelőző napig megegyezik az ingatlan-nyilvántartásban szereplő adatokkal. A szemle másolat a fennálló bejegyzéseket, a teljes másolat valamennyi bejegyzést tartalmazza. Ez az elektronikus dokumentum kinyomtatva nem minősül hiteles bizonyító erejű dokumentumnak. Ez a tulajdoni lap közigazgatási hatósági eljárás céljából került kiadásra. Másra nem használható.

**TULAJDONILAP VÉGE**



BAVKH Földhivatali Főosztály Földhivatali Osztály 5.

Szigetvár 7900 Szigetvár, Kossuth tér 16. Pf.:34.

Oldal: 1 / 1

**E-hiteles tulajdoni lap - Szemle másolat**

Megrendelés szám:30005/9034/2024

2024.04.18

**SZIGETVÁR**

Szektor: 53

Belterület 1708 helyrajzi szám

**I R É S Z**

1. Az ingatlan adatai:

alrészlet adatok művelési ág/kivett megnevezés/	min.o	terület ha m2	kat.t.jöv. k.fill.	alosztály adatok ter. kat.jöv ha m2 k.fill
--	-------	------------------	-----------------------	--

. erdő	4	4.7394	13.27	
--------	---	--------	-------	--

3. bejegyző határozat: 37926/1996.10.16  
Védett terület**II R É S Z**

4. tulajdoni hányad: 1/1

bejegyző határozat, érkezési idő: 30762/1993.02.19

jogcím: tulajdonba adás 1990.LXV.tv.107.§. (2)

jogállás: tulajdonos

név: SZIGETVÁR VÁROS ÖNKORMÁNYZATA

cím: 7900 SZIGETVÁR Zrínyi tér 1

törzsszám: 15724193

**III R É S Z**

1. bejegyző határozat, érkezési idő: 37029/2003.08.27

Önálló szöveges bejegyzés telekhatárrendezés következtében a terület növekedett az 1657/3 és 1709 helyrajzi számú ingatlanok területéből.

Az E-hiteles tulajdoni lap másolat tartalma a kiadást megelőző napig megegyezik az ingatlan-nyilvántartásban szereplő adatokkal. A szemle másolat a fennálló bejegyzéseket, a teljes másolat valamennyi bejegyzést tartalmazza. Ez az elektronikus dokumentum kinyomtatva nem minősül hiteles bizonyító erejű dokumentumnak. Ez a tulajdoni lap közigazgatási hatósági eljárás céljából került kiadásra. Másra nem használható.

**TULAJDONI LAP VÉGE**

BA VKH Földhivatali Főosztály Földhivatali Osztály 5.

Szigetvár 7900 Szigetvár, Kossuth tér 16. Pf.:34.

Oldal: 1 / 1

**E-hiteles tulajdoni lap - Szemle másolat**

Megrendelés szám:30005/8989/2024

2024.04.18

**SZIGETVÁR**

Szektor: 53

Belterület 1709 helyrajzi szám

**I. RÉSZ**

1. Az ingatlan adatai:

alrészlet adatok művelési ág/kivett megnevezés/	min.o	terület ha m2	kat.t.jöv. k.fill.	alosztály adatok ter. kat.jöv ha m2 k.fill
. erdő	4	2.7637	7.74	

2. bejegyző határozat: 37926/1996.10.16

Védett terület

3. bejegyző határozat: 52/1998.07.23

Művelési ág változás.

**II. RÉSZ**

4. tulajdoni hányad: 1/1

bejegyző határozat, érkezési idő: 30762/1993.02.19

jogcím: tulajdonba adás 1990.LXV.tv.107.§.(2)

jogállás: tulajdonos

név: SZIGETVÁR VÁROS ÖNKORMÁNYZATA

cím: 7900 SZIGETVÁR Zrínyi tér 1

törzsszám: 15724193

**III. RÉSZ**

1. bejegyző határozat, érkezési idő: 37029/2003.08.27

Önálló szöveges bejegyzés telekhatárrendezés következtében a terület csökkent, beolvadt az 1708 helyrajzi számú ingatlan területébe.

Az E-hiteles tulajdoni lap másolat tartalma a kiadást megelőző napig megegyezik az ingatlan-nyilvántartásban szereplő adatokkal. A szemle másolat a fennálló bejegyzéseket, a teljes másolat valamennyi bejegyzést tartalmazza. Ez az elektronikus dokumentum kinyomtatva nem minősül hiteles bizonyító erejű dokumentumnak. Ez a tulajdoni lap közigazgatási hatósági eljárás céljából került kiadásra. Másra nem használható.

**TULAJDONILAP VÉGE**

BAVKH Földhivatali Főosztály Földhivatali Osztály 5.

Szigetvár 7900 Szigetvár, Kossuth tér 16. Pf.:34.

Oldal: 1/1

## E-hiteles tulajdoni lap - Szemle másolat

Megrendelés szám:30005/8990/2024

2024.04.18

SZIGETVÁR

Szektor: 53

Belterület 1710 helyrajzi szám

## I R É S Z

1. Az ingatlan adatai:

alrészlet adatok művelési ág/kivett megnevezés/	min.o	terület ha m2	kat.t.jöv. k.fill.	alosztály adatok ter. kat.jöv ha m2 k.fill
--	-------	------------------	-----------------------	--

. Kivett közút

0

898

0.00

2. bejegyző határozat: 37926/1996.10.16

Védett terület

## II R É S Z

4. tulajdoni hányad: 1/1

bejegyző határozat, érkezési idő: 30762/1993.02.19

jogcím: tulajdonba adás 1990.LXV.tv.107.§.(2)

jogállás: tulajdonos

név: SZIGETVÁR VÁROS ÖNKORMÁNYZATA

cím: 7900 SZIGETVÁR Zrínyi tér 1

törzsszám: 15724193

## III R É S Z

1. bejegyző határozat, érkezési idő: 31229/2010.03.16

Önálló szöveges bejegyzés felmérési térképezési területszámítási hiba kijavítása.

Az E-hiteles tulajdoni lap másolat tartalma a kiadást megelőző napig megegyezik az ingatlan-nyilvántartásban szereplő adatokkal. A szemle másolat a fennálló bejegyzéseket, a teljes másolat valamennyi bejegyzést tartalmazza. Ez az elektronikus dokumentum kinyomtatva nem minősül hiteles bizonyító erejű dokumentumnak. Ez a tulajdoni lap közigazgatási hatósági eljárás céljából került kiadásra. Másra nem használható.

TULAJDONI LAP VÉGE

BAVKH Földhivatali Főosztály Földhivatali Osztály 5.  
Szigetvár 7900 Szigetvár, Kossuth tér 16. Pf.:34.

Oldal: 1 / 1

**E-hiteles tulajdoni lap - Szemle másolat**

Megrendelés szám:30005/8991/2024

2024.04.18

**SZIGETVÁR**

Szektor: 53

**Belterület 1711/1 helyrajzi szám**

**I R É S Z**

1. Az ingatlan adatai:

alrészlet adatok művelési ág/kivett megnevezés/	min.o	terület ha m2	kat.t.jöv. k.fill.	alosztály adatok ter. kat.jöv ha m2 k.fill
--	-------	------------------	-----------------------	--

. erdő	4	2.8218	7.90	
--------	---	--------	------	--

2. bejegyző határozat: 37926/1996.10.16  
Védett terület

3. bejegyző határozat: 52/1998.07.23  
Művelési ág változás.

**II R É S Z**

4. tulajdoni hányad: 1/1

bejegyző határozat, érkezési idő: 30762/1993.02.19  
jogcím: tulajdonba adás 1990.LXV.tv.107.§. (2)  
jogállás: tulajdonos  
név: SZIGETVÁR VÁROS ÖNKORMÁNYZATA  
cím: 7900 SZIGETVÁR Zrínyi tér 1  
törzsszám: 15724193

**III R É S Z**

1. bejegyző határozat, érkezési idő: 33040/2012.05.07  
Földminősítési mintatér elhelyezését biztosító használati jog  
erdő művelési ág 4. minőségi osztályára.  
jogosult:  
név: BÁRANYA VÁRMEGYEI KORMÁNYHIVATAL FÖLDHIVATALA  
cím : 7621 PÉCS Nagy Lajos király út 1-3

Az E-hiteles tulajdoni lap másolat tartalma a kiadást megelőző napig megegyezik az ingatlan-nyilvántartásban szereplő adatokkal. A szemle másolat a fennálló bejegyzéseket, a teljes másolat valamennyi bejegyzést tartalmazza. Ez az elektronikus dokumentum kinyomtatva nem minősül hiteles bizonyító erejű dokumentumnak. Ez a tulajdoni lap közigazgatási hatósági eljárás céljából került kiadásra. Másra nem használható.

**TULAJDONILAP VÉGE**

BAVKH Földhivatali Főosztály Földhivatali Osztály 5.  
Szigetvár 7900 Szigetvár, Kossuth tér 16. Pf.:34.

Oldal: 1 / 1

**E-hiteles tulajdoni lap - Szemle másolat**

Megrendelés szám:30005/8992/2024

2024.04.18

**SZIGETVÁR**

Szektor: 53

Belterület 1711/2 helyrajzi szám

**I R É S Z**

1. Az ingatlan adatai:

alrészlet adatok művelési ág/kivett megnevezés/	min.o	terület ha m2	kat.t.jöv. k.fill.	alosztály adatok ter. kat.jöv ha m2 k.fill
--	-------	------------------	-----------------------	--

. Kivett vízmű

0

411

0.00

**II R É S Z**

3. tulajdoni hányad: 1/1

bejegyző határozat, érkezési idő: 30762/1993.02.19

jogcím: tulajdonba adás 1990.LXV.tv.107.§.(2)

jogállás: tulajdonos

név: SZIGETVÁR VÁROS ÖNKORMÁNYZATA

cím: 7900 SZIGETVÁR Zrínyi tér 1

törzsszám: 15724193

**III R É S Z**

NEM TARTALMAZ BEJEGYZÉST

Az E-hiteles tulajdoni lap másolat tartalma a kiadást megelőző napig megegyezik az ingatlan-nyilvántartásban szereplő adatokkal. A szemle másolat a fennálló bejegyzéseket, a teljes másolat valamennyi bejegyzést tartalmazza. Ez az elektronikus dokumentum kinyomtatva nem minősül hiteles bizonyító erejű dokumentumnak. Ez a tulajdoni lap közigazgatási hatósági eljárás céljából került kiadásra. Másra nem használható.

**TULAJDONILAP VÉGE**



BAVKH Földhivatali Főosztály Földhivatali Osztály 5.  
Szigetvár 7900 Szigetvár, Kossuth tér 16. Pf.:34.

Oldal. 1/1

**E-hiteles tulajdoni lap - Szemle másolat**

Megrendelés szám:30005/8986/2024

2024.04.18

**SZIGETVÁR**

Szektor: 53

**Belterület 1712/6 helyrajzi szám**

"címképes alatt"

**I. RÉSZ**

1. Az ingatlan adatai:

alrészlet adatok művelési ág/kivett megnevezés/	min.o	terület ha m2	kat.t.jöv. k.fill.	alosztály adatok ter. kat.jöv ha m2 k.fill
--	-------	------------------	-----------------------	--

. Kivett közterület

0

8050

0.00

**II. RÉSZ**

1. tulajdoni hányad: 1/1

bejegyző határozat, érkezési idő: 34320/2/2015.11.16

eredeti határozat: 32445/2/1992.06.15

jogcím: tulajdonba adás 1990.LXV.tv.107.§.(2) 32445/2/1992.06.15

jogállás: tulajdonos

név: SZIGETVÁR VÁROS ÖNKORMÁNYZATA

cím: 7900 SZIGETVÁR Zrínyi tér 1

törzsszám: 15724193

**III. RÉSZ**

1. bejegyző határozat, érkezési idő: 34320/2/2015.11.16

Önálló szöveges bejegyzés megosztás következtében kialakítva a 1712/1 helyrajzi számú ingatlanból.

Az E-hiteles tulajdoni lap másolat tartalma a kiadást megelőző napig megegyezik az ingatlan-nyilvántartásban szereplő adatokkal. A szemle másolat a fennálló bejegyzéseket, a teljes másolat valamennyi bejegyzést tartalmazza. Ez az elektronikus dokumentum kinyomtatva nem minősül hiteles bizonyító erejű dokumentumnak. Ez a tulajdoni lap közigazgatási hatósági eljárás céljából került kiadásra. Másra nem használható.

**TULAJDONI LAP VÉGE**

BAVKH Földhivatali Főosztály Földhivatali Osztály 5.

Szigetvár 7900 Szigetvár, Kossuth tér 16. P.E.34.

Oldal: 1/1

## E-hiteles tulajdoni lap - Szemle másolat

Megrendelés szám:30005/8993/2024

2024.04.18

SZIGETVÁR

Szektor: 53

Belterület 1731 helyrajzi szám

## I R É S Z

1. Az ingatlan adatai:

alrészlet adatok művelési ág/kivett megnevezés/	min.o	terület ha m2	kat.t.jöv. k.fill.	alosztály adatok ter. kat.jöv ha m2 k.fill
--	-------	------------------	-----------------------	--

. Kivett árok

0

4702

0.00

## II R É S Z

3. tulajdoni hányad: 1/1

bejegyző határozat, érkezési idő: 32445/2/1992.06.15

jogcím: tulajdonba adás 1990.LXV.tv.107.§.(2)

jogállás: tulajdonos

név: SZIGETVÁR VÁROS ÖNKORMÁNYZATA

cím: 7900 SZIGETVÁR Zrínyi tér 1

törzsszám: 15724193

## III R É S Z

NEM TARTALMAZ BEJEGYZÉST

Az E-hiteles tulajdoni lap másolat tartalma a kiadást megelőző napig megegyezik az ingatlan-nyilvántartásban szereplő adatokkal. A szemle másolat a fennálló bejegyzéseket, a teljes másolat valamennyi bejegyzést tartalmazza. Ez az elektronikus dokumentum kinyomtatva nem minősül hiteles bizonyító erejű dokumentumnak. Ez a tulajdoni lap közigazgatási hatósági eljárás céljából került kiadásra. Másra nem használható.

TULAJDONILAP VÉGE



BA VKH Földhivatali Főosztály Földhivatali Osztály 5.

Szigetvár 7900 Szigetvár, Kossuth tér 16. Pf.:34.

Oldal: 1 / 1

**E-hiteles tulajdoni lap - Szemle másolat**

Megrendelés szám:30005/9031/2024

2024.04.18

**SZIGETVÁR**

Szektor: 53

Belterület 1732/1 helyrajzi szám

**I. RÉSZ**

1. Az ingatlan adatai:

alrészlet adatok művelési ág/kivett megnevezés/	min.o	terület ha m2	kat.t.jöv. k.fill.	alosztály adatok ter. kat.jöv ha m2 k.fill
--	-------	------------------	-----------------------	--

. Kivett közút

0

147

0.00

**II. RÉSZ**

3. tulajdoni hányad: 1/1

bejegyző határozat, érkezési idő: 30762/1993.02.19

jogcím: tulajdonba adás 1990.LXV.tv.107.§.(2)

jogállás: tulajdonos

név: SZIGETVÁR VÁROS ÖNKORMÁNYZATA

cím: 7900 SZIGETVÁR Zrínyi tér 1

törzsszám: 15724193

**III. RÉSZ**

1. bejegyző határozat, érkezési idő: 31229/2010.03.16

Önálló szöveges bejegyzés felmérési térképezési területszámítási hiba kijavitása.

Az E-hiteles tulajdoni lap másolat tartalma a kiadást megelőző napig megegyezik az ingatlan-nyilvántartásban szereplő adatokkal. A szemle másolat a fennálló bejegyzéseket, a teljes másolat valamennyi bejegyzést tartalmazza. Ez az elektronikus dokumentum kinyomtatva nem minősül hiteles bizonyító erejű dokumentumnak. Ez a tulajdoni lap közigazgatási hatósági eljárás céljából került kiadásra. Másra nem használható.

**TULAJDONILAP VÉGE**



BAVKH Földhivatali Főosztály Földhivatali Osztály 5.

Szigetvár 7900 Szigetvár, Kossuth tér 16 Pf:34.

Oldal: 1/1

**E-hiteles tulajdoni lap - Szemle másolat**

Megrendelés szám:30005/8948/2024

2024.04.18

**SZIGETVÁR**

Szektor: 53

**Belterület 1732/2 helyrajzi szám**

"címképzés alatt"

**I R É S Z**

1. Az ingatlan adatai:

alrészlet adatok

művelési ág/kivett megnevezés/

min.o

terület kat.t.jöv. alosztály adatok

ha m2

k.fill.

ter. kat.jöv

ha m2 k.fill

. Kivett közpark és 2 pavilon

0

7.9820

0.00

2. bejegyző határozat: 37255/1996.09.25

Védett terület

**II R É S Z**

1. tulajdoni hányad: 1/1

bejegyző határozat, érkezési idő: 32445/2/1992.06.15

jogcím: tulajdonba adás 1990.LXV.tv.107.§.(2)

jogállás: tulajdonos

név: SZIGETVÁR VÁROS ÖNKORMÁNYZATA

cím: 7900 SZIGETVÁR Zrínyi tér 1

törzsszám: 15724193

**III R É S Z**

1. bejegyző határozat, érkezési idő: 185222/2022.07.22

Önálló szöveges bejegyzés épülefeltüntetés.

Az E-hiteles tulajdoni lap másolat tartalma a kiadást megelőző napig megegyezik az ingatlan-nyilvántartásban szereplő adatokkal. A szemle másolat a fennálló bejegyzéseket, a teljes másolat valamennyi bejegyzést tartalmazza. Ez az elektronikus dokumentum kinyomtatva nem minősül hiteles bizonyító erejű dokumentumnak. Ez a tulajdoni lap közigazgatási hatósági eljárás céljából került kiadásra. Másra nem használható.

**TULAJDONILAP VÉGE**

BAVKH Földhivatali Főosztály Földhivatali Osztály 5.

Szigetvár 7900 Szigetvár, Kossuth tér 16. Pf.:34.

Oldal: 1 / 1

## E-hiteles tulajdoni lap - Szemle másolat

Megrendelés szám:30005/8994/2024

2024.04.18

SZIGETVÁR

Szektor: 53

Belterület

1734 helyrajzi szám

## I. RÉSZ

1. Az ingatlan adatai:

alrészlet adatok művelési ág/kivett megnevezés/	min.o	terület ha m2	kat.t.jöv. k.fill.	alosztály adatok ter. kat.jöv ha m2 k.fill
--	-------	------------------	-----------------------	--

. Kivett árok

0

3021

0.00

2. bejegyző határozat: 37255/1996.09.25

Védett terület

## II. RÉSZ

1. tulajdoni hányad: 1/1

bejegyző határozat, érkezési idő: 32445/2/1992.06.15

jogcím: tulajdonba adás 1990.LXV.tv.107.§.(2)

jogállás: tulajdonos

név: SZIGETVÁR VÁROS ÖNKORMÁNYZATA

cím: 7900 SZIGETVÁR Zrínyi tér 1

törzsszám: 15724193

## III. RÉSZ

NEM TARTALMAZ BEJEGYZÉST

Az E-hiteles tulajdoni lap másolat tartalma a kiadást megelőző napig megegyezik az ingatlan-nyilvántartásban szereplő adatokkal. A szemle másolat a fennálló bejegyzéseket, a teljes másolat valamennyi bejegyzést tartalmazza. Ez az elektronikus dokumentum kinyomtatva nem minősül hiteles bizonyító erejű dokumentumnak. Ez a tulajdoni lap közigazgatási hatósági eljárás céljából került kiadásra. Másra nem használható.

TULAJDONILAP VÉGE



BAVKH Földhivatali Főosztály Földhivatali Osztály 5.  
Szigetvár 7900 Szigetvár, Kossuth tér 16. Pf.:34.

Oldal: 1 / 1

**E-hiteles tulajdoni lap - Szemle másolat**

Megrendelés szám:30005/8995/2024

2024.04.18

**SZIGETVÁR**

Szektor: 53

Belterület 1735 helyrajzi szám

**I R É S Z**

1. Az ingatlan adatai:

alrészlet adatok művelési ág/kivett megnevezés/	min.o	terület ha m2	kat.t.jöv. k.fill.	alosztály adatok ter. kat.jöv ha m2 k.fill
--	-------	------------------	-----------------------	--

. Kivett beépítetlen terület

0

5920

0.00

**II R É S Z**

3. tulajdoni hányad: 1/1

bejegyző határozat, érkezési idő: 31380/1993.03.31

jogcím: tulajdonba adás

jogállás: tulajdonos

név: SZIGETVÁR VÁROS ÖNKORMÁNYZATA

cím: 7900 SZIGETVÁR Zrínyi tér 1

törzsszám: 15724193

**III R É S Z**

NEM TARTALMAZ BEJEGYZÉST

Az E-hiteles tulajdoni lap másolat tartalma a kiadást megelőző napig megegyezik az ingatlan-nyilvántartásban szereplő adatokkal. A szemle másolat a fennálló bejegyzéseket, a teljes másolat valamennyi bejegyzést tartalmazza. Ez az elektronikus dokumentum kinyomtatva nem minősül hiteles bizonyító erejű dokumentumnak. Ez a tulajdoni lap közigazgatási hatósági eljárás céljából került kiadásra. Másra nem használható.

TULAJDONILAP VÉGE

BAVKH Földhivatali Főosztály Földhivatali Osztály 5.

Szigetvár 7900 Szigetvár, Kossuth tér 16. Pf.:34.

Oldal: 1/1

## E-hiteles tulajdoni lap - Szemle másolat

Megrendelés szám:30005/8996/2024

2024.04.18

SZIGETVÁR

Szektor: 53

Belterület 1736 helyrajzi szám

		I R É S Z			
1. Az ingatlan adatai: alrészlet adatok művelési ág/kivett megnevezés/		min.o	terület ha m2	kat.t.jöv. k.fill.	alosztály adatok ter. kat.jöv ha m2 k.fill
. Kivett árok		0	3210	0.00	
		II R É S Z			
3. tulajdoni hányad: 1/1 bejegyző határozat, érkezési idő: 32445/2/1992.06.15 jogcím: tulajdonba adás 1990.LXV.tv.107.§.(2) jogállás: tulajdonos név: SZIGETVÁR VÁROS ÖNKORMÁNYZATA cím: 7900 SZIGETVÁR Zrínyi tér 1 törzsszám: 15724193					
		III R É S Z			
NEM TARTALMAZ BEJEGYZÉST					

Az E-hiteles tulajdoni lap másolat tartalma a kiadást megelőző napig megegyezik az ingatlan-nyilvántartásban szereplő adatokkal. A szemle másolat a fennálló bejegyzéseket, a teljes másolat valamennyi bejegyzést tartalmazza. Ez az elektronikus dokumentum kinyomtatva nem minősül hiteles bizonyító erejű dokumentumnak. Ez a tulajdoni lap közigazgatási hatósági eljárás céljából került kiadásra. Másra nem használható.

TULAJDONILAP VÉGE

BAVKH Földhivatali Főosztály Földhivatali Osztály 5.  
Szigetvár 7900 Szigetvár, Kossuth tér 16. Pf.:34.

Oldal: 1/1

E-hiteles tulajdoni lap - Szemle másolat

Megrendelés szám:30005/9022/2024

2024.04.18

SZIGETVÁR

Szektor: 53

Belterület 1737 helyrajzi szám

LRÉS Z

1. Az ingatlan adatai:

alrészlet adatok művelési ág/kivett megnevezés/	min.o	terület ha m2	kat.t.jöv. k.fill.	alosztály adatok ter. kat.jöv ha m2 k.fill
--	-------	------------------	-----------------------	--

. erdő	4	3.0616	8.57	
--------	---	--------	------	--

2. bejegyző határozat: 52/1998.07.23  
Művelési ág változás.

II RÉS Z

3. tulajdoni hányad: 1/1  
bejegyző határozat, érkezési idő: 31380/1993.03.31  
jogcím: tulajdonba adás  
jogállás: tulajdonos  
név: SZIGETVÁR VÁROS ÖNKORMÁNYZATA  
cím: 7900 SZIGETVÁR Zrínyi tér 1  
törzsszám: 15724193

III RÉS Z

NEM TARTALMAZ BEJEGYZÉST

Az E-hiteles tulajdoni lap másolat tartalma a kiadást megelőző napig megegyezik az ingatlan-nyilvántartásban szereplő adatokkal. A szemle másolat a fennálló bejegyzéseket, a teljes másolat valamennyi bejegyzést tartalmazza. Ez az elektronikus dokumentum kinyomtatva nem minősül hiteles bizonyító erejű dokumentumnak. Ez a tulajdoni lap közigazgatási hatósági eljárás céljából került kiadásra. Másra nem használható.

TULAJDONILAP VÉGE

BAVKH Földhivatali Főosztály Földhivatali Osztály 5.

Szigetvár 7900 Szigetvár, Kossuth tér 16. Pf.:34.

Oldal: 1/1

**E-hiteles tulajdoni lap - Szemle másolat**

Megrendelés szám:30005/9021/2024

2024.04.18

**SZIGETVÁR**

Szektor: 53

Belterület 1738 helyrajzi szám

**I R É S Z**

1. Az ingatlan adatai:

alrészlet adatok művelési ág/kivett megnevezés/	min.o	terület ha m2	kat.t.jöv. k.fill.	alosztály adatok ter. kat.jöv ha m2 k.fill
--	-------	------------------	-----------------------	--

. Kivett árok

0

5206

0.00

2. bejegyző határozat: 37255/1996.09.25

Védett terület

**II R É S Z**

1. tulajdoni hányad: 1/1

bejegyző határozat, érkezési idő: 32445/2/1992.06.15

jogcím: tulajdonba adás 1990.LXV.tv.107.§.(2)

jogállás: tulajdonos

név: SZIGETVÁR VÁROS ÖNKORMÁNYZATA

cím: 7900 SZIGETVÁR Zrínyi tér 1

törzsszám: 15724193

**III R É S Z**

NEM TARTALMAZ BEJEGYZÉST

Az E-hiteles tulajdoni lap másolat tartalma a kiadást megelőző napig megegyezik az ingatlan-nyilvántartásban szereplő adatokkal. A szemle másolat a fennálló bejegyzéseket, a teljes másolat valamennyi bejegyzést tartalmazza. Ez az elektronikus dokumentum kinyomtatva nem minősül hiteles bizonyító erejű dokumentumnak. Ez a tulajdoni lap közigazgatási hatósági eljárás céljából került kiadásra. Másra nem használható.

TULAJDONILAP VÉGE

BAVKH Földhivatali Főosztály Földhivatali Osztály 5.  
Szigetvár 7900 Szigetvár, Kossuth tér 16. Pf.:34.

Oldal: 1 / 1

**E-hiteles tulajdoni lap - Szemle másolat**

Megrendelés szám:30005/9020/2024

2024.04.18

**SZIGETVÁR**

Szektor: 53

**Belterület 1739 helyrajzi szám**

**I R É S Z**

1. Az ingatlan adatai:

alrészlet adatok művelési ág/kivett megnevezés/	min.o	terület ha m2	kat.t.jöv. k.fill.	alosztály adatok ter. kat.jöv ha m2 k.fill
--	-------	------------------	-----------------------	--

. erdő	4	1.1871	3.32	
--------	---	--------	------	--

2. bejegyző határozat: 38099/1996.10.24  
Védett terület

3. bejegyző határozat: 52/1998.07.23  
Művelési ág változás.

**II R É S Z**

4. tulajdoni hányad: 1/1

bejegyző határozat, érkezési idő: 30762/1993.02.19

jogcím: tulajdonba adás 1990.LXV.tv.107.§.(2)

jogállás: tulajdonos

név: SZIGETVÁR VÁROS ÖNKORMÁNYZATA

cím: 7900 SZIGETVÁR Zrínyi tér 1

törzsszám: 15724193

**III R É S Z**

NEM TARTALMAZ BEJEGYZÉST

Az E-hiteles tulajdoni lap másolat tartalma a kiadást megelőző napig megegyezik az ingatlan-nyilvántartásban szereplő adatokkal. A szemle másolat a fennálló bejegyzéseket, a teljes másolat valamennyi bejegyzést tartalmazza. Ez az elektronikus dokumentum kinyomtatva nem minősül hiteles bizonyító erejű dokumentumnak. Ez a tulajdoni lap közigazgatási hatósági eljárás céljából került kiadásra. Másra nem használható.

**TULAJDONILAP VÉGE**



BAVKH Földhivatali Főosztály Földhivatali Osztály 5.  
Szigetvár 7900 Szigetvár, Kossuth tér 16. Pf.:34.

Oldal: 1 / 1

**E-hiteles tulajdoni lap - Szemle másolat**

Megrendelés szám:30005/9019/2024

2024.04.18

**SZIGETVÁR**

Szektor: 53

**Belterület 1740 helyrajzi szám**

**I R É S Z**

1. Az ingatlan adatai:

alrészlet adatok művelési ág/kivett megnevezés/	min.o	terület ha m2	kat.t.jöv. k.fill.	alosztály adatok ter. kat.jöv ha m2 k.fill
--	-------	------------------	-----------------------	--

. Kivett közút 0 4429 0.00

2. bejegyző határozat: 38100/1996.10.24  
Védett terület

**II R É S Z**

4. tulajdoni hányad: 1/1

bejegyző határozat, érkezési idő: 30762/1993.02.19

jogcím: tulajdonba adás 1990.LXV.tv.107.§.(2)

jogállás: tulajdonos

név: SZIGETVÁR VÁROS ÖNKORMÁNYZATA

cím: 7900 SZIGETVÁR Zrínyi tér 1

törzsszám: 15724193

**III R É S Z**

1. bejegyző határozat, érkezési idő: 31229/2010.03.16

Önálló szöveges bejegyzés felmérési térképezési területszámítási hiba kijavitása.

Az E-hiteles tulajdoni lap másolat tartalma a kiadást megelőző napig megegyezik az ingatlan-nyilvántartásban szereplő adatokkal. A szemle másolat a fennálló bejegyzéseket, a teljes másolat valamennyi bejegyzést tartalmazza. Ez az elektronikus dokumentum kinyomtatva nem minősül hiteles bizonyító erejű dokumentumnak. Ez a tulajdoni lap közigazgatási hatósági eljárás céljából került kiadásra. Másra nem használható.

**TULAJDONI LAP VÉGE**

BAVKH Földhivatali Főosztály Földhivatali Osztály 5.  
Szigetvár 7900 Szigetvár, Kossuth tér 16. Pf.:34.

Oldal: 1 / 1

**E-hiteles tulajdoni lap - Szemle másolat**

Megrendelés szám:30005/9011/2024

2024.04.18

**SZIGETVÁR**

Szektor: 53

Belterület 1741/2 helyrajzi szám

**I R É S Z**

1. Az ingatlan adatai:

alrészlet adatok művelési ág/kivett megnevezés/	min.o	terület ha m2	kat.t.jöv. k.fill.	alosztály adatok ter. kat.jöv ha m2 k.fill
--	-------	------------------	-----------------------	--

. Kivett vízmű

0

1630

0.00

**II R É S Z**

3. tulajdoni hányad: 1/1

bejegyző határozat, érkezési idő: 33512/1993.08.05

jogcím: átadás

jogállás: tulajdonos

név: SZIGETVÁR VÁROS ÖNKORMÁNYZATA

cím: 7900 SZIGETVÁR Zrínyi tér 1

törzsszám: 15/24193

**III R É S Z**

1. bejegyző határozat, érkezési idő: 32612/2013.05.27

Önálló szöveges bejegyzés rendeltetésmód változás.

Az E-hiteles tulajdoni lap másolat tartalma a kiadást megelőző napig megegyezik az ingatlan-nyilvántartásban szereplő adatokkal. A szemle másolat a fennálló bejegyzéseket, a teljes másolat valamennyi bejegyzést tartalmazza. Ez az elektronikus dokumentum kinyomtatva nem minősül hiteles bizonyító erejű dokumentumnak. Ez a tulajdoni lap közigazgatási hatósági eljárás céljából került kiadásra. Másra nem használható.

TULAJDONILAP VÉGE

BAVKH Földhivatali Főosztály Földhivatali Osztály 5.  
Szigetvár 7900 Szigetvár, Kossuth tér 16. Pf.:34.

Oldal: 1/1

E-hiteles tulajdoni lap - Szemle másolat

Megrendelés szám:30005/9018/2024

2024.04.18

SZIGETVÁR

Szektor: 53

Belterület 1741/3 helyrajzi szám

I. RÉSZ

1. Az ingatlan adatai:

alrészlet adatok művelési ág/kivett megnevezés/	min.o	terület ha m2	kat.t.jöv. k.fill.	alosztály adatok ter. kat.jöv ha m2 k.fill
--	-------	------------------	-----------------------	--

. Kivett hővezeték	0	1.1193	0.00	
--------------------	---	--------	------	--

2. bejegyző határozat: 37255/1996.09.25  
Védett terület

II. RÉSZ

4. tulajdoni hányad: 1/1

bejegyző határozat, érkezési idő: 30762/1993.02.19

jogcím: tulajdonba adás 1990.LXV.tv.107.§.(2)

jogállás: tulajdonos

név: SZIGETVÁR VÁROS ÖNKORMÁNYZATA

cím: 7900 SZIGETVÁR Zrínyi tér 1

törzsszám: 15724193

III. RÉSZ

NEM TARTALMAZ BEJEGYZÉST

Az E-hiteles tulajdoni lap másolat tartalma a kiadást megelőző napig megegyezik az ingatlan-nyilvántartásban szereplő adatokkal. A szemle másolat a fennálló bejegyzéseket, a teljes másolat valamennyi bejegyzést tartalmazza. Ez az elektronikus dokumentum kinyomtatva nem minősül hiteles bizonyító erejű dokumentumnak. Ez a tulajdoni lap közigazgatási hatósági eljárás céljából került kiadásra. Másra nem használható.

TULAJDONILAP VÉGE

BAVKH Földhivatali Főosztály Földhivatali Osztály 5.  
Szigetvár 7900 Szigetvár, Kossuth tér 16. Pf.:34.

Oldal: 1 / 1

**E-hiteles tulajdoni lap - Szemle másolat**

Megrendelés szám:30005/9007/2024

2024.04.18

**SZIGETVÁR**

Szektor: 53

**Belterület 1741/5 helyrajzi szám**

		I R É S Z			
1. Az ingatlan adatai:		terület	kat.t.jöv.	alosztály	adatok
alrészlet adatok		ha m2	k.fill.	ter.	kat.jöv
művelési ág/kivett megnevezés/	min.o			ha m2	k.fill
. Kivett hővezeték	0	1154	0.00		

3. tulajdoni hányad: 1/1  
bejegyző határozat, érkezési idő: 30206/2/1993.01.15  
jogcím: átadás  
jogállás: tulajdonos  
név: SZIGETVÁR VÁROS ÖNKORMÁNYZATA  
cím: 7900 SZIGETVÁR Zrínyi tér 1  
törzsszám: 15724193

**III R É S Z**  
NEM TARTALMAZ BEJEGYZÉST

Az E-hiteles tulajdoni lap másolat tartalma a kiadást megelőző napig megegyezik az ingatlan-nyilvántartásban szereplő adatokkal. A szemle másolat a fennálló bejegyzéseket, a teljes másolat valamennyi bejegyzést tartalmazza. Ez az elektronikus dokumentum kinyomtatva nem minősül hiteles bizonyító erejű dokumentumnak. Ez a tulajdoni lap közigazgatási hatósági eljárás céljából került kiadásra. Másra nem használható.

TULAJDONILAP VÉGE

BAVKH Földhivatali Főosztály Földhivatali Osztály 5.  
Szigetvár 7900 Szigetvár, Kossuth tér 16. Pf.:34.

Oldal: 1/1

**E-hiteles tulajdoni lap - Szemle másolat**

Megrendelés szám:30005/9008/2024

2024.04.18

**SZIGETVÁR**

Szektor: 53

Belterület 1741/6 helyrajzi szám

**I. RÉSZ**

1. Az ingatlan adatai:

alrészlet adatok művelési ág/kivett megnevezés/	min.o	terület ha m2	kat.t.jöv. k.fill.	alosztály adatok ter. kat.jöv ha m2 k.fill
--	-------	------------------	-----------------------	--

. Kivett közút

0

1145

0.00

**II. RÉSZ**

3. tulajdoni hányad: 1/1

bejegyző határozat, érkezési idő: 30206/2/1993.01.15

jogcím: átadás

jogállás: tulajdonos

név: SZIGETVÁR VÁROS ÖNKORMÁNYZATA

cím: 7900 SZIGETVÁR Zrínyi tér 1

törzsszám: 15724193

**III. RÉSZ**

1. bejegyző határozat, érkezési idő: 31229/2010.03.16

Önálló szöveges bejegyzés felmérési térképezési területszámítási hiba kijavitása.

Az E hiteles tulajdoni lap másolat tartalma a kiadást megelőző napig megegyezik az ingatlan-nyilvántartásban szereplő adatokkal. A szemle másolat a fennálló bejegyzéseket, a teljes másolat valamennyi bejegyzést tartalmazza. Ez az elektronikus dokumentum kinyomtatva nem minősül hiteles bizonyító erejű dokumentumnak. Ez a tulajdoni lap közigazgatási hatósági eljárás céljából került kiadásra. Másra nem használható.

TULAJDONILAP VÉGE



BAVKH Földhivatali Főosztály Földhivatali Osztály 5.

Szigetvár 7900 Szigetvár, Kossuth tér 16. Pf.:34.

Oldal: 1/1

## E-hiteles tulajdoni lap - Szemle másolat

Megrendelés szám:30005/9009/2024

2024.04.18

SZIGETVÁR

Szektor: 53

Belterület 1741/7 helyrajzi szám

## I R É S Z

1. Az ingatlan adatai:

alrészlet adatok művelési ág/kivett megnevezés/	min.o	terület ha m2	kat.t.jöv. k.fill.	alosztály adatok ter. kat.jöv ha m2 k.fill
--	-------	------------------	-----------------------	--

. Kivett beépítetlen terület

0

123

0.00

## II R É S Z

4. tulajdoni hányad: 1/1

bejegyző határozat, érkezési idő: 30762/1993.02.19

jogcím: tulajdonba adás 1990.LXV.tv.107.§.(2)

jogállás: tulajdonos

név: SZIGETVÁR VÁROS ÖNKORMÁNYZATA

cím: /900 SZIGETVÁR Zrínyi tér 1

törzsszám: 15724193

## III R É S Z

NEM TARTALMAZ BEJEGYZÉST

Az E-hiteles tulajdoni lap másolat tartalma a kiadást megelőző napig megegyezik az ingatlan-nyilvántartásban szereplő adatokkal. A szemle másolat a fennálló bejegyzéseket, a teljes másolat valamennyi bejegyzést tartalmazza. Ez az elektronikus dokumentum kinyomtatva nem minősül hiteles bizonyító erejű dokumentumnak. Ez a tulajdoni lap közigazgatási hatósági eljárás céljából került kiadásra. Másra nem használható.

TULAJDONI LAP VÉGE



BA VKH Földhivatali Főosztály Földhivatali Osztály 5.  
Szigetvár 7900 Szigetvár, Kossuth tér 16. Pf.:34.

Oldal: 1 / 1

**E-hiteles tulajdoni lap - Szemle másolat**

Megrendelés szám:30005/9010/2024

2024.04.18

**SZIGETVÁR**

Szektor: 53

**Belterület 1741/9 helyrajzi szám**

		I. RÉSZ			
1. Az ingatlan adatai:		terület	kat.t.jöv.	alosztály	adatok
alrészlet adatok		ha m2	k.fill.	ter.	kat.jöv
művelési ág/kivett megnevezés/	min.o			ha m2	k.fill
. Kivett hővezeték		0	423	0.00	

3. tulajdoni hányad: 1/1  
bejegyző határozat, érkezési idő: 30206/2/1993.01.15  
jogcím: átadás  
jogállás: tulajdonos  
név: SZIGETVÁR VÁROS ÖNKORMÁNYZATA  
cím: 7900 SZIGETVÁR Zrínyi tér 1  
törzsszám: 15724193

III. RÉSZ  
NEM TARTALMAZ BEJEGYZÉST

Az E-hiteles tulajdoni lap másolat tartalma a kiadást megelőző napig megegyezik az ingatlan-nyilvántartásban szereplő adatokkal. A szemle másolat a fennálló bejegyzéseket, a teljes másolat valamennyi bejegyzést tartalmazza. Ez az elektronikus dokumentum kinyomtatva nem minősül hiteles bizonyító erejű dokumentumnak. Ez a tulajdoni lap közigazgatási hatósági eljárás céljából került kiadásra. Másra nem használható.

TULAJDONILAP VÉGE



BAVKH Földhivatali Főosztály Földhivatali Osztály 5.

Szigetvár 7900 Szigetvár, Kossuth tér 16. Pf.:34.

Oldal: 1/1

## E-hiteles tulajdoni lap - Szemle másolat

Megrendelés szám:30005/9012/2024

2024.04.18

SZIGETVÁR

Szektor: 53

Belterület 1742 helyrajzi szám

## I. RÉSZ

1. Az ingatlan adatai:

alrészlet adatok művelési ág/kivett megnevezés/	min.o	terület ha m2	kat.t.jöv. k.fill.	alosztály adatok ter. kat.jöv ha m2 k.fill
--	-------	------------------	-----------------------	--

. Kivett árok	0	262	0.00	
---------------	---	-----	------	--

2. bejegyző határozat: 38101/1996.10.24  
Védett terület

## II. RÉSZ

4. tulajdoni hányad: 1/1

bejegyző határozat, érkezési idő: 30/62/1993.02.19

jogcím: tulajdonba adás 1990.LXV.tv.107.§.(2)

jogállás: tulajdonos

név: SZIGETVÁR VÁROS ÖNKORMÁNYZATA

cím: 7900 SZIGETVÁR Zrínyi tér 1

törzsszám: 15724193

## III. RÉSZ

NEM TARTALMAZ BEJEGYZÉST

Az E-hiteles tulajdoni lap másolat tartalma a kiadást megelőző napig megegyezik az ingatlan-nyilvántartásban szereplő adatokkal. A szemle másolat a fennálló bejegyzéseket, a teljes másolat valamennyi bejegyzést tartalmazza. Ez az elektronikus dokumentum kinyomtatva nem minősül hiteles bizonyító erejű dokumentumnak. Ez a tulajdoni lap közigazgatási hatósági eljárás céljából került kiadásra. Másra nem használható.

TULAJDONILAP VÉGE



BA VKH Földhivatali Főosztály Földhivatali Osztály 5.

Szigetvár 7900 Szigetvár, Kossuth tér 16. Pf.:34.

Oldal: 1 / 1

## E-hiteles tulajdoni lap - Szemle másolat

Megrendelés szám:30005/9006/2024

2024.04.18

SZIGETVÁR

Szektor: 53

Belterület 1743 helyrajzi szám

## I. RÉSZ

1. Az ingatlan adatai:

alrészlet adatok művelési ág/kivett megnevezés/	min.o	terület ha m2	kat.t.jöv. k.fill.	alosztály adatok ter. kat.jöv ha m2 k.fill
. erdő	4	1.3442	3.76	

2. bejegyző határozat: 38102/1996.10.24  
Védett terület3. bejegyző határozat: 52/1998.07.23  
Művelési ág változás.

## II. RÉSZ

4. tulajdoni hányad: 1/1  
bejegyző határozat, érkezési idő: 30762/1993.02.19  
jogcím: tulajdonba adás 1990.LXV.tv.107.§.(2)  
jogállás: tulajdonos  
név: SZIGETVÁR VÁROS ÖNKORMÁNYZATA  
cím: 7900 SZIGETVÁR Zrínyi tér 1  
törzsszám: 15724193

## III. RÉSZ

NEM TARTALMAZ BEJEGYZÉST

Az E-hiteles tulajdoni lap másolat tartalma a kiadást megelőző napig megegyezik az ingatlan-nyilvántartásban szereplő adatokkal. A szemle másolat a fennálló bejegyzéseket, a teljes másolat valamennyi bejegyzést tartalmazza. Ez az elektronikus dokumentum kinyomtatva nem minősül hiteles bizonyító erejű dokumentumnak. Ez a tulajdoni lap közigazgatási hatósági eljárás céljából került kiadásra. Másra nem használható.

TULAJDONILAP VÉGE

BAVKH Földhivatali Főosztály Földhivatali Osztály 5.

Szigetvár 7900 Szigetvár, Kossuth tér 16. Pf.:34.

Oldal: 1 / 1

**E-hiteles tulajdoni lap - Szemle másolat**

Megrendelés szám:30005/9003/2024

2024.04.18

**SZIGETVÁR**

Szektor: 53

Belterület 1744 helyrajzi szám

**I R É S Z**

1. Az ingatlan adatai:

alrészlet adatok művelési ág/kivett megnevezés/	min.o	terület ha m2	kat.t.jöv. k.fill.	alosztály adatok ter. kat.jöv ha m2 k.fill
--	-------	------------------	-----------------------	--

. Kivett árok	0	138	0.00	
---------------	---	-----	------	--

2. bejegyző határozat: 38103/1996.10.24  
Védett terület**II R É S Z**

4. tulajdoni hányad: 1/1

bejegyző határozat, érkezési idő: 30762/1993.02.19

jogcím: tulajdonba adás 1990.LXV.tv.107.§.(2)

jogállás: tulajdonos

név: SZIGETVÁR VÁROS ÖNKORMÁNYZATA

cím: 7900 SZIGETVÁR Zrínyi tér 1

törzsszám: 15724193

**III R É S Z**

NEM TARTALMAZ BEJEGYZÉST

Az E-hiteles tulajdoni lap másolat tartalma a kiadást megelőző napig megegyezik az ingatlan-nyilvántartásban szereplő adatokkal. A szemle másolat a fennálló bejegyzéseket, a teljes másolat valamennyi bejegyzést tartalmazza. Ez az elektronikus dokumentum kinyomtatva nem minősül hiteles bizonyító erejű dokumentumnak. Ez a tulajdoni lap közigazgatási hatósági eljárás céljából került kiadásra. Másra nem használható.

TULAJDONI LAP VÉGE

BAVKH Földhivatali Főosztály Földhivatali Osztály 5.

Szigetvár 7900 Szigetvár, Kossuth tér 16. Pf.:34.

Oldal: 1 / 1

**E-hiteles tulajdoni lap - Szemle másolat**

Megrendelés szám:30005/9002/2024

2024.04.18

**SZIGETVÁR**

Szektor: 53

Belterület 1745 helyrajzi szám

**I R É S Z**

1. Az ingatlan adatai:

alrészlet adatok művelési ág/kivett megnevezés/	min.o	terület ha m2	kat.t.jöv. k.fill.	alosztály adatok ter. kat.jöv ha m2 k.fill
--	-------	------------------	-----------------------	--

. Kivett beépítetlen terület	0	678	0.00	
------------------------------	---	-----	------	--

2. bejegyző határozat: 38104/1996.10.24

Védett terület

**II R É S Z**

4. tulajdoni hányad: 1/1

bejegyző határozat, érkezési idő: 30762/1993.02.19

jogcím: tulajdonba adás 1990.LXV.tv.107.§.(2)

jogállás: tulajdonos

név: SZIGETVÁR VÁROS ÖNKORMÁNYZATA

cím: 7900 SZIGETVÁR Zrínyi tér 1

törzsszám: 15724193

**III R É S Z**

NEM TARTALMAZ BEJEGYZÉST

Az E-hiteles tulajdoni lap másolat tartalma a kiadást megelőző napig megegyezik az ingatlan-nyilvántartásban szereplő adatokkal. A szemle másolat a fennálló bejegyzéseket, a teljes másolat valamennyi bejegyzést tartalmazza. Ez az elektronikus dokumentum kinyomtatva nem minősül hiteles bizonyító erejű dokumentumnak. Ez a tulajdoni lap közigazgatási hatósági eljárás céljából került kiadásra. Másra nem használható.

**TULAJDONI LAP VÉGE**



BA VKH Földhivatali Főosztály Földhivatali Osztály 5.

Szigetvár 7900 Szigetvár, Kossuth tér 16. Pf.:34.

Oldal: 1/1

**E-hiteles tulajdoni lap - Szemle másolat**

Megrendelés szám:30005/9017/2024

2024.04.18

**SZIGETVÁR**

Szektor: 53

Belterület 1746/3 helyrajzi szám

**I R É S Z**

1. Az ingatlan adatai:

alrészlet adatok művelési ág/kivett megnevezés/	min.o	terület ha m2	kat.t.jöv. k.fill.	alosztály adatok ter. kat.jöv ha m2 k.fill
. Kivett közút	0	2153	0.00	

**II R É S Z**

4. tulajdoni hányad: 1/1

bejegyző határozat, érkezési idő: 30762/1993.02.19

jogcím: tulajdonba adás 1990.LXV.tv.107.§. (2)

jogállás: tulajdonos

név: SZIGETVÁR VÁROS ÖNKORMÁNYZATA

cím: 7900 SZIGETVÁR Zrínyi tér 1

törzsszám: 15724193

**III R É S Z**

1. bejegyző határozat, érkezési idő: 31229/2010.03.16

Önálló szöveges bejegyzés felmérési térképezési területszámítási hiba kijavitása.

Az E-hiteles tulajdoni lap másolat tartalma a kiadást megelőző napig megegyezik az ingatlan-nyilvántartásban szereplő adatokkal. A szemle másolat a fennálló bejegyzéseket, a teljes másolat valamennyi bejegyzést tartalmazza. Ez az elektronikus dokumentum kinyomtatva nem minősül hiteles bizonyító erejű dokumentumnak. Ez a tulajdoni lap közigazgatási hatósági eljárás céljából került kiadásra. Másra nem használható.

**TULAJDONI LAP VÉGE**

BAVKH Földhivatali Főosztály Földhivatali Osztály 5.

Szigetvár 7900 Szigetvár, Kossuth tér 16. Pf.:34.

Oldal: 1 / 1

## E-hiteles tulajdoni lap - Szemle másolat

Megrendelés szám:30005/9004/2024

2024.04.18

SZIGETVÁR

Szektor: 53

Belterület 1746/4 helyrajzi szám

## I. RÉSZ

1. Az ingatlan adatai:

alrészlet adatok művelési ág/kivett megnevezés/	min.o	terület ha m2	kat.t.jöv. k.fill.	alosztály adatok ter. kat.jöv ha m2 k.fill
--	-------	------------------	-----------------------	--

. Kivett közút

0

1619

0.00

## II. RÉSZ

4. tulajdoni hányad: 1/1

bejegyző határozat, érkezési idő: 30762/1993.02.19

jogcím: tulajdonba adás 1990.LXV.tv.107.§.(2)

jogállás: tulajdonos

név: SZIGETVÁR VÁROS ÖNKORMÁNYZATA

cím: 7900 SZIGETVÁR Zrínyi tér 1

törzsszám: 15724193

## III. RÉSZ

1. bejegyző határozat, érkezési idő: 31229/2010.03.16

Önálló szöveges bejegyzés felmérési térképezési területszámítási hiba kijavitása.

Az E-hiteles tulajdoni lap másolat tartalma a kiadást megelőző napig megegyezik az ingatlan-nyilvántartásban szereplő adatokkal. A szemle másolat a fennálló bejegyzéseket, a teljes másolat valamennyi bejegyzést tartalmazza. Ez az elektronikus dokumentum kinyomtatva nem minősül hiteles bizonyító erejű dokumentumnak. Ez a tulajdoni lap közigazgatási hatósági eljárás céljából került kiadásra. Másra nem használható.

TULAJDONILAP VÉGE

BAVKH Földhivatali Főosztály Földhivatali Osztály 5.

Szigetvár 7900 Szigetvár, Kossuth tér 16. Pf.:34.

Oldal: 1 / 1

**E-hiteles tulajdoni lap - Szemle másolat**

Megrendelés szám:30005/9005/2024

2024.04.18

**SZIGETVÁR**

Szektor: 53

Belterület 1747/1 helyrajzi szám

**I R É S Z**

1. Az ingatlan adatai:

alrészlet adatok művelési ág/kivett megnevezés/	min.o	terület ha m2	kat.t.jöv. k.fill.	alosztály adatok ter. kat.jöv ha m2 k.fill
--	-------	------------------	-----------------------	--

. Kivett árok	0	824	0.00	
---------------	---	-----	------	--

2. bejegyző határozat: 38105/1996.10.24

Védett terület

**II R É S Z**

4. tulajdoni hányad: 1/1

bejegyző határozat, érkezési idő: 30762/1993.02.19

jogcím: tulajdonba adás 1990.LXV.tv.107.§.(2)

jogállás: tulajdonos

név: SZIGETVÁR VÁROS ÖNKORMÁNYZATA

cím: 7900 SZIGETVÁR Zrínyi tér 1

törzsszám: 15724193

**III R É S Z**

NEM TARTALMAZ BEJEGYZÉST

Az E-hiteles tulajdoni lap másolat tartalma a kiadást megelőző napig megegyezik az ingatlan-nyilvántartásban szereplő adatokkal. A szemle másolat a fennálló bejegyzéseket, a teljes másolat valamennyi bejegyzést tartalmazza. Ez az elektronikus dokumentum kinyomtatva nem minősül hiteles bizonyító erejű dokumentumnak. Ez a tulajdoni lap közigazgatási hatósági eljárás céljából került kiadásra. Másra nem használható.

TULAJDONI LAP VÉGE

BAVKH Földhivatali Főosztály Földhivatali Osztály 5.  
Szigetvár 7900 Szigetvár, Kossuth tér 16. Pf.:34.

Oldal: 1/1

**E-hiteles tulajdoni lap - Szemle másolat**

Megrendelés szám:30005/9016/2024

2024.04.18

**SZIGETVÁR**

Szektor: 53

**Belterület 1747/2 helyrajzi szám**

**I R É S Z**

1. Az ingatlan adatai:

alrészlet adatok művelési ág/kivett megnevezés/	min.o	terület ha m2	kat.t.jöv. k.fill.	alosztály adatok ter. kat.jöv ha m2 k.fill
--	-------	------------------	-----------------------	--

. Kivett árok

0

988

0.00

2. bejegyző határozat: 38106/1996.10.24  
Védett terület

**II R É S Z**

4. tulajdoni hányad: 1/1

bejegyző határozat, érkezési idő: 30762/1993.02.19

jogcím: tulajdonba adás 1990.LXV.tv.107.§.(2)

jogállás: tulajdonos

név: SZIGETVÁR VÁROS ÖNKORMÁNYZATA

cím: 7900 SZIGETVÁR Zrínyi tér 1

törzsszám: 15724193

**III R É S Z**

NEM TARTALMAZ BEJEGYZÉST

Az E-hiteles tulajdoni lap másolat tartalma a kiadást megelőző napig megegyezik az ingatlan-nyilvántartásban szereplő adatokkal. A szemle másolat a fennálló bejegyzéseket, a teljes másolat valamennyi bejegyzést tartalmazza. Ez az elektronikus dokumentum kinyomtatva nem minősül hiteles bizonyító erejű dokumentumnak. Ez a tulajdoni lap közigazgatási hatósági eljárás céljából került kiadásra. Másra nem használható.

**TULAJDONILAP VÉGE**



BAVKH Földhivatali Főosztály Földhivatali Osztály 5.  
Szigetvár 7900 Szigetvár, Kossuth tér 16. Pf.:34.

Oldal: 1 / 1

**E-hiteles tulajdoni lap - Szemle másolat**

Megrendelés szám:30005/9025/2024

2024.04.18

**SZIGETVÁR**

Szektor: 53

**Belterület 1748 helyrajzi szám**

**I R É S Z**

1. Az ingatlan adatai:

alrészlet adatok művelési ág/kivett megnevezés/	min.o	terület ha m2	kat.t.jöv. k.fill.	alosztály adatok ter. kat.jöv ha m2 k.fill
--	-------	------------------	-----------------------	--

. Kivett beépítetlen terület	0	22	0.00	
------------------------------	---	----	------	--

2. bejegyző határozat: 38107/1996.10.24  
Védett terület

**II R É S Z**

4. tulajdoni hányad: 1/1  
bejegyző határozat, érkezési idő: 30726/1993.02.19  
jogcím: tulajdonba adás 1990.LXV.tv.107.§.(2)  
jogállás: tulajdonos  
név: SZIGETVÁR VÁROS ÖNKORMÁNYZATA  
cím: 7900 SZIGETVÁR Zrínyi tér 1  
törzsszám: 15724193

**III R É S Z**

NEM TARTALMAZ BEJEGYZÉST

Az E-hiteles tulajdoni lap másolat tartalma a kiadást megelőző napig megegyezik az ingatlan-nyilvántartásban szereplő adatokkal. A szemle másolat a fennálló bejegyzéseket, a teljes másolat valamennyi bejegyzést tartalmazza. Ez az elektronikus dokumentum kinyomtatva nem minősül hiteles bizonyító erejű dokumentumnak. Ez a tulajdoni lap közigazgatási hatósági eljárás céljából került kiadásra. Másra nem használható.

**TULAJDONI LAP VÉGE**



BAVKH Földhivatali Főosztály Földhivatali Osztály 5.  
Szigetvár 7900 Szigetvár, Kossuth tér 16. Pf.:34.

Oldal: 1/1

**E-hiteles tulajdoni lap - Szemle másolat**

Megrendelés szám:30005/9015/2024

2024.04.18

**SZIGETVÁR**

Szektor: 53

**Belterület 1749/1 helyrajzi szám**

**I R É S Z**

1. Az ingatlan adatai:

alrészlet adatok művelési ág/kivett megnevezés/	min.o	terület ha m2	kat.t.jöv. k.fill.	alosztály adatok ter. kat.jöv ha m2 k.fill
--	-------	------------------	-----------------------	--

. erdő	4	1.0351	2.90	
--------	---	--------	------	--

2. bejegyző határozat: 38108/1996.10.24  
Védett terület

3. bejegyző határozat: 52/1998.07.23  
Művelési ág változás.

**II R É S Z**

4. tulajdoni hányad: 1/1  
bejegyző határozat, érkezési idő: 30762/1993.02.19  
jogcím: tulajdonba adás 1990.LXV.tv.107.§.(2)  
jogállás: tulajdonos  
név: SZIGETVÁR VÁROS ÖNKORMÁNYZATA  
cím: 7900 SZIGETVÁR Zrínyi tér 1  
törzsszám: 15724193

**III R É S Z**

NEM TARTALMAZ BEJEGYZÉST

Az E-hiteles tulajdoni lap másolat tartalma a kiadást megelőző napig megegyezik az ingatlan-nyilvántartásban szereplő adatokkal. A szemle másolat a fennálló bejegyzéseket, a teljes másolat valamennyi bejegyzést tartalmazza. Ez az elektronikus dokumentum kinyomtatva nem minősül hiteles bizonyító erejű dokumentumnak. Ez a tulajdoni lap közigazgatási hatósági eljárás céljából került kiadásra. Másra nem használható.

**TULAJDONI LAP VÉGE**

BAVKH Földhivatali Főosztály Földhivatali Osztály 5.  
Szigetvár 7900 Szigetvár, Kossuth tér 16. Pf.:34.

Oldal: 1/1

**E-hiteles tulajdoni lap - Szemle másolat**

Megrendelés szám:30005/9001/2024

2024.04.18

**SZIGETVÁR**

Szektor: 53

**Belterület 1749/2 helyrajzi szám**

**I R É S Z**

1. Az ingatlan adatai:

alrészlet adatok művelési ág/kivett megnevezés/	min.o	terület ha m2	kat.t.jöv. k.fill.	alosztály adatok ter. kat.jöv ha m2 k.fill
--	-------	------------------	-----------------------	--

. erdő	4	2.2428	6.28	
--------	---	--------	------	--

2. bejegyző határozat: 38109/1996.10.24  
Védett terület

3. bejegyző határozat: 52/1998.07.23  
Művelési ág változás.

**II R É S Z**

4. tulajdoni hányad: 1/1

bejegyző határozat, érkezési idő: 30726/1993.02.19  
jogcím: tulajdonba adás 1990.LXV.tv.107.§.(2)  
jogállás: tulajdonos  
név: SZIGETVÁR VÁROS ÖNKORMÁNYZATA  
cím: 7900 SZIGETVÁR Zrínyi tér 1  
törzsszám: 15724193

**III R É S Z**

1. bejegyző határozat, érkezési idő: 33255/2/1988.10.03  
Hírközlő kábel fektetési- és karbantartási szolgalmi jog .  
jogosult:  
név: PÉCSI POSTAIGAZGATÓSÁG  
cím : PÉCS Jókai utca 10

Az E-hiteles tulajdoni lap másolat tartalma a kiadást megelőző napig megegyezik az ingatlan-nyilvántartásban szereplő adatokkal. A szemle másolat a fennálló bejegyzéseket, a teljes másolat valamennyi bejegyzést tartalmazza. Ez az elektronikus dokumentum kinyomtatva nem minősül hiteles bizonyító erejű dokumentumnak. Ez a tulajdoni lap közigazgatási hatósági eljárás céljából került kiadásra. Másra nem használható.

TULAJDONILAP VÉGE

BAVKH Földhivatali Főosztály Földhivatali Osztály 5.  
Szigetvár 7900 Szigetvár, Kossuth tér 16. Pf.:34.

Oldal: 1 / 1

**E-hiteles tulajdoni lap - Szemle másolat**

Megrendelés szám:30005/9000/2024

2024.04.18

**SZIGETVÁR**

Szektor: 53

**Belterület 1750/1 helyrajzi szám**

**I R É S Z**

1. Az ingatlan adatai:

alrészlet adatok művelési ág/kivett megnevezés/	min.o	terület ha m2	kat.t.jöv. k.fill.	alosztály adatok ter. kat.jöv ha m2 k.fill
--	-------	------------------	-----------------------	--

. Kivett árok	0	904	0.00	
---------------	---	-----	------	--

2. bejegyző határozat: 38110/1996.10.24  
Védett terület

**II R É S Z**

4. tulajdoni hányad: 1/1  
bejegyző határozat, érkezési idő: 30326/1993  
jogcím: tulajdonba adás 1990.LXV.tv.107.§.(2)  
jogállás: tulajdonos  
név: SZIGETVÁR VÁROS ÖNKORMÁNYZATA  
cím: 7900 SZIGETVÁR Zrínyi tér 1  
törzsszám: 15724193

**III R É S Z**

NEM TARTALMAZ BEJEGYZÉST

Az E-hiteles tulajdoni lap másolat tartalma a kiadást megelőző napig megegyezik az ingatlan-nyilvántartásban szereplő adatokkal. A szemle másolat a fennálló bejegyzéseket, a teljes másolat valamennyi bejegyzést tartalmazza. Ez az elektronikus dokumentum kinyomtatva nem minősül hiteles bizonyító erejű dokumentumnak. Ez a tulajdoni lap közigazgatási hatósági eljárás céljából került kiadásra. Másra nem használható.

**TULAJDONILAP VÉGE**

BA VKH Földhivatali Főosztály Földhivatali Osztály 5.  
Szigetvár 7900 Szigetvár, Kossuth tér 16. Pf.:34.

Oldal: 1/1

**E-hiteles tulajdoni lap - Szemle másolat**

Megrendelés szám:30005/9014/2024

2024.04.18

**SZIGETVÁR**

Szektor: 53

Belterület 1750/2 helyrajzi szám

**I R É S Z**

1. Az ingatlan adatai:

alrészlet adatok művelési ág/kivett megnevezés/	min.o	terület ha m2	kat.t.jöv. k.fill.	alosztály adatok ter. kat.jöv ha m2 k.fill
--	-------	------------------	-----------------------	--

. Kivett árok

0

862

0.00

2. bejegyző határozat: 38111/1996.10.24  
Védett terület

**II R É S Z**

4. tulajdoni hányad: 1/1

bejegyző határozat, érkezési idő: 30726/1993.02.19

jogcím: tulajdonba adás 1990.LXV.tv.107.§. (2)

jogállás: tulajdonos

név: SZIGETVÁR VÁROS ÖNKORMÁNYZATA

cím: 7900 SZIGETVÁR Zrinyi tér 1

törzsszám: 15724193

**III R É S Z**

NEM TARTALMAZ BEJEGYZÉST

Az E-hiteles tulajdoni lap másolat tartalma a kiadást megelőző napig megegyezik az ingatlan-nyilvántartásban szereplő adatokkal. A szemle másolat a fennálló bejegyzéseket, a teljes másolat valamennyi bejegyzést tartalmazza. Ez az elektronikus dokumentum kinyomtatva nem minősül hiteles bizonyító erejű dokumentumnak. Ez a tulajdoni lap közigazgatási hatósági eljárás céljából került kiadásra. Másra nem használható.

**TULAJDONILAP VÉGE**

BAVKH Földhivatali Főosztály Földhivatali Osztály 5.  
Szigetvár 7900 Szigetvár, Kossuth tér 16. Pf.:34.

Oldal: 1/1

**E-hiteles tulajdoni lap - Szemle másolat**

Megrendelés szám:30005/9013/2024

2024.04.18

**SZIGETVÁR**

Szektor: 53

**Belterület 1751/1 helyrajzi szám**

**I R É S Z**

1. Az ingatlan adatai:

alrészlet adatok művelési ág/kivett megnevezés/	min.o	terület ha m2	kat.t.jöv. k.fill.	alosztály adatok ter. kat.jöv ha m2 k.fill
--	-------	------------------	-----------------------	--

. erdő	4	1.0328	2.89	
--------	---	--------	------	--

2. bejegyző határozat: 37255/1996.09.25  
Védett terület

3. bejegyző határozat: 52/1998.07.23  
Művelési ág változás.

**II R É S Z**

4. tulajdoni hányad: 1/1  
bejegyző határozat, érkezési idő: 30726/1993.02.19  
jogcím: tulajdonba adás 1990.LXV.tv.107.§.(2)  
jogállás: tulajdonos  
név: SZIGETVÁR VÁROS ÖNKORMÁNYZATA  
cím: 7900 SZIGETVÁR Zrínyi tér 1  
törzsszám: 15724193

**III R É S Z**

NEM TARTALMAZ BEJEGYZÉST

Az E-hiteles tulajdoni lap másolat tartalma a kiadást megelőző napig megegyezik az ingatlan-nyilvántartásban szereplő adatokkal. A szemle másolat a fennálló bejegyzéseket, a teljes másolat valamennyi bejegyzést tartalmazza. Ez az elektronikus dokumentum kinyomtatva nem minősül hiteles bizonyító erejű dokumentumnak. Ez a tulajdoni lap közigazgatási hatósági eljárás céljából került kiadásra. Másra nem használható.

TULAJDONILAP VÉGE

BAVKH Földhivatali Főosztály Földhivatali Osztály 5.  
Szigetvár 7900 Szigetvár, Kossuth tér 16. Pf.:34.

Oldal: 1 / 1

**E-hiteles tulajdoni lap - Szemle másolat**

Megrendelés szám:30005/8999/2024

2024.04.18

**SZIGETVÁR**

Szektor: 53

**Belterület 1751/2 helyrajzi szám**

**I. RÉSZ**

1. Az ingatlan adatai:

alrészlet adatok művelési ág/kivett megnevezés/	min.o	terület ha m2	kat.t.jöv. k.fill.	alosztály adatok ter. kat.jöv ha m2 k.fill
--	-------	------------------	-----------------------	--

. Kivett beépítetlen terület

0

9996

0.00

2. bejegyző határozat: 37255/1996.09.25  
Védett terület

**II. RÉSZ**

4. tulajdoni hányad: 1/1

bejegyző határozat, érkezési idő: 30726/1993.02.19

jogcím: tulajdonba adás 1990.LXV.tv.107.§. (2)

jogállás: tulajdonos

név: SZIGETVÁR VÁROS ÖNKORMÁNYZATA

cím: 7900 SZIGETVÁR Zrínyi tér 1

törzsszám: 15724193

**III. RÉSZ**

1. bejegyző határozat, érkezési idő: 33255/2/1988.10.03

Hírközlő kábel fektetési- és karbantartási szolgalmi jog .

jogosult:

név: PÉCSI POSTAIGAZGATÓSÁG

cím : PÉCS Jókai utca 10

Az E-hiteles tulajdoni lap másolat tartalma a kiadást megelőző napig megegyezik az ingatlan-nyilvántartásban szereplő adatokkal. A szemle másolat a fennálló bejegyzéseket, a teljes másolat valamennyi bejegyzést tartalmazza. Ez az elektronikus dokumentum kinyomtatva nem minősül hiteles bizonyító erejű dokumentumnak. Ez a tulajdoni lap közigazgatási hatósági eljárás céljából került kiadásra. Másra nem használható.

**TULAJDONILAP VÉGE**



BAVKH Földhivatali Főosztály Földhivatali Osztály 5.  
Szigetvár 7900 Szigetvár, Kossuth tér 16. Pf.:34.

Oldal: 1 / 1

**E-hiteles tulajdoni lap - Szemle másolat**

Megrendelés szám:30005/9027/2024

2024.04.18

**SZIGETVÁR**

Szektor: 53

Belterület 1754 helyrajzi szám

**I R É S Z**

1. Az ingatlan adatai:

alrészlet adatok művelési ág/kivett megnevezés/	min.o	terület ha m2	kat.t.jöv. k.fill.	alosztály adatok ter. kat.jöv ha m2 k.fill
. erdő	4	2.5919	7.26	

2. bejegyző határozat: 52/1998.07.23

Művelési ág változás.

**II R É S Z**

4. tulajdoni hányad: 1/1

bejegyző határozat, érkezési idő: 30726/1993.02.19

jogcím: tulajdonba adás 1990.LXV.tv.107.§.(2)

jogállás: tulajdonos

név: SZIGETVÁR VÁROS ÖNKORMÁNYZATA

cím: 7900 SZIGETVÁR Zrínyi tér 1

törzsszám: 15724193

**III R É S Z**

NEM TARTALMAZ BEJEGYZÉST

Az E-hiteles tulajdoni lap másolat tartalma a kiadást megelőző napig megegyezik az ingatlan-nyilvántartásban szereplő adatokkal. A szemle másolat a fennálló bejegyzéseket, a teljes másolat valamennyi bejegyzést tartalmazza. Ez az elektronikus dokumentum kinyomtatva nem minősül hiteles bizonyító erejű dokumentumnak. Ez a tulajdoni lap közigazgatási hatósági eljárás céljából került kiadásra. Másra nem használható.

TULAJDONILAP VÉGE



BAVKH Földhivatali Főosztály Földhivatali Osztály 5.  
Szigetvár 7900 Szigetvár, Kossuth tér 16. Pf.:34.

Oldal: 1 / 1

**E-hiteles tulajdoni lap - Szemle másolat**

Megrendelés szám:30005/8998/2024

2024.04.18

**SZIGETVÁR**

Szektor: 53

Belterület 1752 helyrajzi szám

**I R É S Z**

1. Az ingatlan adatai:

alrészlet adatok művelési ág/kivett megnevezés/	min.o	terület ha m2	kat.t.jöv. k.fill.	alosztály adatok ter. kat.jöv ha m2 k.fill
--	-------	------------------	-----------------------	--

. Kivett közút

0

6175

0.00

2. bejegyző határozat: 38112/1996.10.24  
Védett terület

**II R É S Z**

4. tulajdoni hányad: 1/1

bejegyző határozat, érkezési idő: 30726/1993.02.19  
jogcím: tulajdonba adás 1990.LXV.tv.107.§. (2)  
jogállás: tulajdonos  
név: SZIGETVÁR VÁROS ÖNKORMÁNYZATA  
cím: 7900 SZIGETVÁR Zrínyi tér 1  
törzsszám: 15724193

**III R É S Z**

1. bejegyző határozat, érkezési idő: 33255/2/1988.10.03  
Hírközlő kábel fektetési- és karbantartási szolgalmi jog .  
jogosult:  
név: PÉCSI POSTAIGAZGATÓSÁG  
cím : PÉCS Jókai utca 10

2. bejegyző határozat, érkezési idő: 31229/2010.03.16

Önálló szöveges bejegyzés felmérési térképezési területszámítási hiba kijavitása.

Az E-hiteles tulajdoni lap másolat tartalma a kiadást megelőző napig megegyezik az ingatlan-nyilvántartásban szereplő adatokkal. A szemle másolat a fennálló bejegyzéseket, a teljes másolat valamennyi bejegyzést tartalmazza. Ez az elektronikus dokumentum kinyomtatva nem minősül hiteles bizonyító erejű dokumentumnak. Ez a tulajdoni lap közigazgatási hatósági eljárás céljából került kiadásra. Másra nem használható.

TULAJDONI LAP VÉGE





BAVKH Földhivatali Főosztály Földhivatali Osztály 5.  
Szigetvár 7900 Szigetvár, Kossuth tér 16. Pf.:34.

Oldal: 1 / 1

**E-hiteles tulajdoni lap - Szemle másolat**

Megrendelés szám:30005/9029/2024

2024.04.18

**SZIGETVÁR**

Szektor: 53

Belterület 1757 helyrajzi szám

**I R É S Z**

1. Az ingatlan adatai:

alrészlet adatok művelési ág/kivett megnevezés/	min.o	terület ha m2	kat.t.jöv. k.fill.	alosztály adatok ter. kat.jöv ha m2 k.fill
--	-------	------------------	-----------------------	--

. Kivett beépítetlen terület

0

4442

0.00

**II R É S Z**

4. tulajdoni hányad: 1/1

bejegyző határozat, érkezési idő: 30726/1993.02.19

jogcím: tulajdonba adás 1990.LXV.tv.107.§.(2)

jogállás: tulajdonos

név: SZIGETVÁR VÁROS ÖNKORMÁNYZATA

cím: 7900 SZIGETVÁR Zrínyi tér 1

törzsszám: 15724193

**III R É S Z**

NEM TARTALMAZ BEJEGYZÉST

Az E-hiteles tulajdoni lap másolat tartalma a kiadást megelőző napig megegyezik az ingatlan-nyilvántartásban szereplő adatokkal. A szemle másolat a fennálló bejegyzéseket, a teljes másolat valamennyi bejegyzést tartalmazza. Ez az elektronikus dokumentum kinyomtatva nem minősül hiteles bizonyító erejű dokumentumnak. Ez a tulajdoni lap közigazgatási hatósági eljárás céljából került kiadásra. Másra nem használható.

TULAJDONILAP VÉGE



BAVKH Földhivatali Főosztály Földhivatali Osztály 5.  
Szigetvár 7900 Szigetvár, Kossuth tér 16. Pf.:34.

Oldal: 1 / 1

**E-hiteles tulajdoni lap - Szemle másolat**

Megrendelés szám:30005/9030/2024

2024.04.18

Szektor: 53

**SZIGETVÁR**

**Belterület 1758 helyrajzi szám**

**I R É S Z**

1. Az ingatlan adatai:

alrészlet adatok művelési ág/kivett megnevezés/	min.o	terület ha m2	kat.t.jöv. k.fill.	alosztály adatok ter. kat.jöv ha m2 k.fill
--	-------	------------------	-----------------------	--

. Kivett beépítetlen terület

0

2227

0.00

**II R É S Z**

4. tulajdoni hányad: 1/1

bejegyző határozat, érkezési idő: 30726/1993.02.19

jogcím: tulajdonba adás 1990.LXV.tv.107.§.(2)

jogállás: tulajdonos

név: SZIGETVÁR VÁROS ÖNKORMÁNYZATA

cím: 7900 SZIGETVÁR Zrínyi tér 1

törzsszám: 15724193

**III R É S Z**

NEM TARTALMAZ BEJEGYZÉST

Az E-hiteles tulajdoni lap másolat tartalma a kiadást megelőző napig megegyezik az ingatlan-nyilvántartásban szereplő adatokkal. A szemle másolat a fennálló bejegyzéseket, a teljes másolat valamennyi bejegyzést tartalmazza. Ez az elektronikus dokumentum kinyomtatva nem minősül hiteles bizonyító erejű dokumentumnak. Ez a tulajdoni lap közigazgatási hatósági eljárás céljából került kiadásra. Másra nem használható.

**TULAJDONILAP VÉGE**

BAVKH Földhivatali Főosztály Földhivatali Osztály 5.  
Szigetvár 7900 Szigetvár, Kossuth tér 16. Pf.:34.

Oldal: 1 / 1

**E-hiteles tulajdoni lap - Szemle másolat**

Megrendelés szám:30005/9026/2024

2024.04.18

**SZIGETVÁR**

Szektor: 53

Belterület 1767 helyrajzi szám

**I R É S Z**

1. Az ingatlan adatai:

alrészlet adatok művelési ág/kivett megnevezés/	min.o	terület ha m2	kat.t.jöv. k.fill.	alosztály adatok ter. kat.jöv ha m2 k.fill
--	-------	------------------	-----------------------	--

. Kivett közút

0

1096

0.00

**II R É S Z**

3. tulajdoni hányad: 1/1

bejegyző határozat, érkezési idő: 32445/2/1992.06.15

jogcím: tulajdonba adás 1990.LXV.tv.107.§.(2)

jogállás: tulajdonos

név. SZIGETVÁR VÁROS ÖNKORMÁNYZATA

cím: 7900 SZIGETVÁR Zrínyi tér 1

törzsszám: 15724193

**III R É S Z**

NEM TARTALMAZ BEJEGYZÉST

Az E-hiteles tulajdoni lap másolat tartalma a kiadást megelőző napig megegyezik az ingatlan-nyilvántartásban szereplő adatokkal. A szemle másolat a fennálló bejegyzéseket, a teljes másolat valamennyi bejegyzést tartalmazza. Ez az elektronikus dokumentum kinyomtatva nem minősül hiteles bizonyító erejű dokumentumnak. Ez a tulajdoni lap közigazgatási hatósági eljárás céljából került kiadásra. Másra nem használható.

TULAJDONILAP VÉGE

## TÁJÉKOZTATÓ AZ ELŐZETES HATÁSVIZSGÁLAT EREDMÉNYÉRŐL

<b>Rendelet-tervezet címe:</b>	Szigetvári Város Önkormányzata Képviselő-testületének .../2024. (...) önkormányzati rendelete a közterület használatáról szóló 23/2005. (X. 27.) önkormányzati rendeletének módosításáról			
<b>Rendelet-tervezet valamennyi jelentős hatása, különösen</b>				
<b>Társadalmi, gazdasági hatás:</b>	<b>Költségvetési hatás:</b>	<b>Környezeti, egészségügyi következmények:</b>	<b>Adminisztratív terhek befolyásoló hatása:</b>	<b>Egyéb hatás:</b>
Nincs	Nincs	Nincsenek	Nincs	Nincs
<b>A rendelet megalkotása</b> szükséges a közterületen tartott üzemképtelen gépjárművek számának racionalizálása, továbbá városban a jövőben a járdaszakaszok felbontása esetén a teljes járdaszakasz helyreállítása érdekében.				
<b>A rendelet megalkotásának elmaradása esetén várható következmények:</b> A rendelet módosításnak esetleges elmaradása nem jár hátrányos jogi következményekkel				
<b>A rendelet alkalmazásához szükséges feltételek</b>				
Személyi	Szervezeti:	Tárgyi:	Pénzügyi	
rendelkezésre áll	rendelkezésre áll	rendelkezésre áll	rendelkezésre áll	