

ELŐTERJESZTÉS

Szigetvár Város Önkormányzat Képviselő-testülete
Gazdasági, Pénzügyi, Városfejlesztési és Turisztikai Bizottsága
2022. március 29-i rendes ülésére

Tárgy: Előterjesztés a TARR Kft. részére tulajdonosi hozzájárulás megadásáról az „Újgenerációs NGA és felhordó hálózatok fejlesztése (2. ütem), Szigetvári Járás GINOP-3.4.1-20-2021-00013 Szigetvár OLT – Szigetvár Észak elágazó összekötő hálózat építése (24000210112)” megnevezésű építési munkákhoz Szigetvár, belterület 1288/1 hrsz., 1360 hrsz., 1337 hrsz., 1502/4 hrsz 1502/3 hrsz., 1863/1 hrsz., 1817 hrsz., 1818/2 hrsz., 1863/3 hrsz., 1786/66 hrsz. és 1786/2 hrsz. alatti ingatlanokat érintő optikai hálózat vonatkozásában

- Mellékletek:**
1. kérelem
 2. műszaki tervdokumentáció
 3. tulajdoni lap
 4. térkép másolat
 5. tulajdonosi hozzájárulás

Előterjesztő:	Dr. Vass Péter polgármester	
Az előterjesztést készítette:	Dr. Weszner Veronika jegyző	
Előadó:	Balaskó Tamás elnök	
Tárgyalja:	-	-
Véleményezésre megkapta:	Dr. Vass Péter polgármester	
	Varga Zoltán alpolgármester	
	Dr. Weszner Veronika jegyző	
	Hábián Bálint aljegyző	
Határozat elfogadása:	Egyszerű többség	
Törvényességi észrevétel:	Dr. Weszner Veronika jegyző	Nincs/az alábbi:
Előzmény/korábbi döntés:	-	
Terjedelem:	33 oldal	

ELŐTERJESZTÉS

**Szigetvár Város Önkormányzat Képviselő-testülete
Gazdasági, Pénzügyi, Városfejlesztési és Turisztikai Bizottsága
2022. március 29-i rendes ülésére**

Tárgy: Előterjesztés a TARR Kft. részére tulajdonosi hozzájárulás megadásáról az „Újgenerációs NGA és felhordó hálózatok fejlesztése (2. ütem), Szigetvári Járás GINOP-3.4.1-20-2021-00013 Szigetvár OLT – Szigetvár Észak elágazó összekötő hálózat építése (24000210112)” megnevezésű építési munkákhoz Szigetvár, belterület 1288/1 hrsz., 1360 hrsz., 1337 hrsz., 1502/4 hrsz. 1502/3 hrsz., 1863/1 hrsz., 1817 hrsz., 1818/2 hrsz., 1863/3 hrsz., 1786/66 hrsz. és 1786/2 hrsz. alatti ingatlanokat érintő optikai hálózat vonatkozásában

Előterjesztő: Dr. Vass Péter polgármester

Tisztelt Bizottság!

A TARR Kft. (7100 Szekszárd, Kadarka u. 18.) GINOP-3.4.1 pályázat keretében állami támogatást nyert el a Szigetvári járás szélessávú hálózatának bővítésére.

A tervezett hálózatbővítés kiemelt beruházásnak minősül.

A hálózatbővítés tervezésére, kivitelezésére a KANIZSATEL Kft. (8778 Újudvar, 1631/2. hrsz.) kapott megbízást. A pályázathoz illeszkedve a teljes beruházást szakaszokra bontották. A tervezés és a kivitelezés egyaránt szakaszonként történik. A generáltervező szerepét a KANIZSATEL Kft. tölti be. Az egyes szakaszok tervezését, kivitelezését különböző alvállalkozók végzik.

A Szigetvár OLT – Szigetvár Észak elágazó összekötő hálózat terveinek elkészítésére, engedélyeinek beszerzésére a HHT'98 Hírközlési Hálózat Tervező, Építő és Szolgáltató Kft. (1107 Budapest, Ceglédi út 30., adószám: 11758972-2-42) kapott megbízást.

A mellékelt, Galambos József tervező által készített, HHT-13/21-02/112. számú digitális engedélyezési terv szerint a tervezett hálózatrész 11 db szigetvári önkormányzati tulajdonú ingatlant érint (Szigetvár, belterület 1288/1 hrsz., 1360 hrsz., 1337 hrsz., 1502/4 hrsz. 1502/3 hrsz., 1863/1 hrsz., 1817 hrsz., 1818/2 hrsz., 1863/3 hrsz., 1786/66 hrsz. és 1786/2 hrsz.)

A tervezett műszaki megoldás Szigetvár Város Önkormányzata Képviselő-testületének Szigetvár város helyi építési szabályzatáról szóló 29/2017. (XII.21.) számú rendeletének megfelel.

A benyújtott kérelem (1. sz. melléklet), a műszaki tervdokumentáció (2. sz. melléklet), az érintett ingatlanok tulajdoni lapjai (3. sz. melléklet), a térkép másolat (4. sz. melléklet) az előterjesztéshez csatolásra került, a teljes kérelmi dokumentáció a Bizottsági ülés során, valamint a Polgármesteri Hivatalban munkaidőben megtekinthető.

Szigetvár Város Önkormányzata Képviselő-testületének Szervezeti és Működési Szabályzatáról szóló 1/2011. (I.21.) Önkormányzati rendeletének 3. számú melléklete III/1. pont, a Gazdasági, Pénzügyi, Városfejlesztési és Turisztikai Bizottságra átruházott hatáskörök k) pontja alapján az önkormányzati tulajdonosi jognyilatkozatok kérdésében a Gazdasági, Pénzügyi, Városfejlesztési és Turisztikai Bizottság dönt.

Fentiek figyelembevételével kérem a Tisztelt Gazdasági, Pénzügyi, Városfejlesztési és Turisztikai Bizottságot, hogy döntsön az „Előterjesztés a TARR Kft. részére tulajdonosi

hozzájárulás megadásáról az „Újgenerációs NGA és felhordó hálózatok fejlesztése (2. ütem), Szigetvári Járás GINOP-3.4.1-20-2021-00013 Szigetvár OLT – Szigetvár Észak elágazó összekötő hálózat építése (24000210112)” megnevezésű építési munkákhoz Szigetvár, belterület 1288/1 hrsz., 1360 hrsz., 1337 hrsz., 1502/4 hrsz 1502/3 hrsz., 1863/1 hrsz., 1817 hrsz., 1818/2 hrsz., 1863/3 hrsz., 1786/66 hrsz. és 1786/2 hrsz. alatti ingatlanokat érintő optikai hálózat vonatkozásában” tárgyú előterjesztésről.


Határozati javaslat:

Szigetvár Város Önkormányzat Képviselő-testülete Gazdasági, Pénzügyi, Városfejlesztési és Turisztikai Bizottsága megtárgyalta az „Előterjesztés a TARR Kft. részére tulajdonosi hozzájárulás megadásáról az „Újgenerációs NGA és felhordó hálózatok fejlesztése (2. ütem), Szigetvári Járás GINOP-3.4.1-20-2021-00013 Szigetvár OLT – Szigetvár Észak elágazó összekötő hálózat építése (24000210112)” megnevezésű építési munkákhoz Szigetvár, belterület 1288/1 hrsz., 1360 hrsz., 1337 hrsz., 1502/4 hrsz 1502/3 hrsz., 1863/1 hrsz., 1817 hrsz., 1818/2 hrsz., 1863/3 hrsz., 1786/66 hrsz. és 1786/2 hrsz. alatti ingatlanokat érintő optikai hálózat vonatkozásában” tárgyú napirendi pontot, és az alábbi határozatot hozta:


1. Szigetvár Város Önkormányzat Képviselő-testülete Gazdasági, Pénzügyi, Városfejlesztési és Turisztikai Bizottsága Szigetvár Város Önkormányzat Képviselő-testületének Szigetvár Város Önkormányzata Képviselő-testülete Szervezeti és Működési Szabályzatáról szóló 1/2011. (I.21.) önkormányzati rendelete 3. számú melléklete III/1., a Gazdasági, Pénzügyi, Városfejlesztési és Turisztikai Bizottságra átruházott hatáskörök k) pontjában meghatározott hatáskörében eljárva TARR Kft. részére tulajdonosi hozzájárulást ad a mellékelt műszaki tervdokumentációban foglaltak szerint a Szigetvár OLT – Szigetvár Észak elágazó összekötő hálózat építése tárgyú munka vonatkozásában a Szigetvár, belterület 1288/1 hrsz., 1360 hrsz., 1337 hrsz., 1502/4 hrsz 1502/3 hrsz., 1863/1 hrsz., 1817 hrsz., 1818/2 hrsz., 1863/3 hrsz., 1786/66 hrsz. és 1786/2 hrsz. alatti ingatlanokat érintően az alábbi kikötésekkel:
 - Az építés során felbontott önkormányzati területet legalább az eredeti állapotnak megfelelően állítsa helyre.
 - A kivitelezési munkálatok megkezdése a közterület-kezelő Kisváros Nonprofit Kft. (Szigetvár, Deák F. tér 16.) előzetes engedélyével, a munkák végzése az engedélyben foglalt előírások szigorú betartásával történhet.
 - A tulajdonosi hozzájárulás nem mentesíti kérelmezőt a szükséges egyéb engedélyek, hozzájárulások beszerzése alól.
 - Kivitelezési munkát érvényes közterület használati engedély birtokában lehet végezni. Az engedély iránti kérelem, illetékmentesen, a Szigetvári Polgármesteri Hivatal Közigazgatási Osztályán nyújtható be a kivitelezési munka pontos időtartamának ismeretében.
2. Szigetvár Város Önkormányzat Képviselő-testülete Gazdasági, Pénzügyi, Városfejlesztési és Turisztikai Bizottsága felkéri a város polgármesterét, hogy ezen határozat megküldésével tájékoztassa kérelmezőt, valamint a Kisváros Nonprofit Kft-t döntéséről.

Felelős: Dr. Vass Péter polgármester
Közreműködő: Dr. Weszner Veronika jegyző
Határidő: 5 napon belül

Szigetvár, 2022. március 24.


Dr. Vass Péter
polgármester





A DOKUMENTUMOT DIGITÁLIS ALÁÍRÁSSAL LÁTTA EL-

AVDH SIGN



2022 MÁRC 24.

Azonosító: EPAPIR-20220323-5699

01-1/910-1

Ana
Felvide

Küldő		Dátum:	2022.03.23
Viselt név:	SZILÁGYI BERTALAN	Hivatkozási szám:	
Születési név:	SZILÁGYI BERTALAN	Azonosító:	EPAPIR-20220323-5699
Anyja neve:	HIDY EMŐKE	Témacsoport azonosító:	ONKORM_IGAZGATAS
Születési hely:	BUDAPEST 09	Témacsoport neve:	Önkormányzati igazgatás
Születési idő:	1978.07.24	Ügytípus azonosító:	ONK_VAGYONKEZ ELES
Nem természetes személy neve:	HHT '98 Kft.	Ügytípus neve:	Az önkormányzat tulajdonával kapcsolatos tulajdonosi, vagyonkezelési ügyek
Nem természetes személy adószáma:	11758972		

Címzett

SZIGETVÁR VÁROS ÖNKORMÁNYZAT
7900, Szigetvár
Zrínyi tér 1

Tárgy:

Tulajdonosi, és Közútkezelői hozzájárulás, valamint előzetes szakhatósági állásfoglalás kérése

Tisztelt Hivatal!

A TARR Kft. GINOP-3.4.1 pályázat keretében állami támogatást nyert el a Szigetvári járás szélessávú hálózatának bővítésére.

A tervezett hálózatbővítés kiemelt beruházásnak minősül.

ÉRKEZETT

2022 MÁRC 23.

4788

A hálózatbővítés tervezésére, kivitelezésére a KANIZSATEL Kft. kapott megbízást. A pályázathoz illeszkedve a teljes beruházást szakaszokra bontották. A tervezés és a kivitelezés egyaránt szakaszonként történik. A generáltervező szerepét a KANIZSATEL Kft. tölti be. Az egyes szakaszok tervezését, kivitelezését különböző alvállalkozók végzik.

A Szigetvár OLT- Szigetvár Észak elágazó összekötő optikai hálózat terveinek elkészítésére, engedélyeinek beszerzésére cégünk a HHT '98 Kft. kapott megbízást.

A tervezett hálózatrész 16 db Szigetvári, amiből 12 db önkormányzati ingatlant érint.

A csatolt HHT-13/21-02/112 sz. engedélyezési terv alapján kérem, hogy a tervezett hálózat építéséhez szükséges tulajdonosi, és a közútkezelői hozzájárulást szíveskedjen megadni.

A helyi szabályzatok érvényesítése érdekében tervezőként kérem a 531/2017. (XII. 29.) Korm. rendelet 1. melléklet 7. pontja 7. alpontja értelmében a települési Önkormányzat jegyzőjének előzetes szakhatósági nyilatkozatát, hogy a tervezett létesítmény Önkormányzati rendeletben meghatározott természetvédelmi követelményeknek - a kérelemben foglaltak szerint - megfelel

Gyors intézkedését előre is köszönöm.

--

Üdvözlettel:

Szilágyi Bertalan

HHT'98 Kft.

1107 Budapest, Ceglédi út 30.

Tel:+36-1-431-8282

Fax:+36-1-431-8280

Mob:+36-30-250-5836

Mellékletek száma: 1

Fájlnév	Méret	Elhelyezkedés	Fájl lenyomata
112_Szigetvar_04_e on_Onk_eng_ferv.p df	2.7 MB	KRX/OCD/Payload/I D-2	82EC315ABD1454D F58B62E742E4764 B462999607D44C7 32A38D1749C0C7E 089B



ÉPÍTŐ ÉS SZOLGÁLTATÓ KFT

Iroda: 1107. Budapest, Ceglédi út 30. Postacím: 1470. Budapest, Pf. 216.
 Telefon:(1) 431-8282, fax: (1) 431-8280 e-mail: iroda@hht98.hu
 Cégjegyzékszám: Fővárosi Cégbíróság Cg. 01-09-675143
 Bankszámlaszám: OTP Bp. XVIII. ker. fiók 11718000-20421535



Ügyintéző:	Galambos József	Ügyintézőjük:	
Ügyintéző elérhetősége:	(1) 431-8282 (30) 9777-362 galambos.jozsef@hht98.hu	Hivatkozási szám:	
Ügyszám:	HHT-13/21-02/112	Kelt:	Budapest, 2022.03.23.
Melléklet:	1 pld HHT-13/21-02/112 sz. digitális engedélyezési terv		
TÁRGY:	Tulajdonosi, és Közútkezelői hozzájárulás, valamint előzetes szakhatósági állásfoglalás kérése az „Újgenerációs NGA és felhordó hálózatok fejlesztése (2. ütem) Szigetvári járás GINOP-3.4.1-20-2021-00013 Szigetvár OLT- Szigetvár Észak elágazó összekötő hálózat építése (2400021112)” című tervhez		

Szigetvár Város Önkormányzata

7900 Szigetvár, Zrínyi tér 1.

Tisztelt Hivatal!

A TARR Kft. GINOP-3.4.1 pályázat keretében állami támogatást nyert el a Szigetvári járás szélessávú hálózatának bővítésére.

A tervezett hálózatbővítés kiemelt beruházásnak minősül.

A hálózatbővítés tervezésére, kivitelezésére a KANIZSATEL Kft. kapott megbízást. A pályázathoz illeszkedve a teljes beruházást szakaszokra bontották. A tervezés és a kivitelezés egyaránt szakaszonként történik. A generáltervező szerepét a KANIZSATEL Kft. tölti be. Az egyes szakaszok tervezését, kivitelezését különböző alvállalkozók végzik.

A Szigetvár OLT- Szigetvár Észak elágazó összekötő optikai hálózat terveinek elkészítésére, engedélyeinek beszerzésére cégünk a HHT '98 Kft. kapott megbízást.

A tervezett hálózatrész 16 db Szigetvári, amiből 12 db önkormányzati ingatlant érint.

A csatolt HHT-13/21-02/112 sz. engedélyezési terv alapján kérem, hogy a tervezett hálózat építéséhez szükséges tulajdonosi, és a közútkezelői hozzájárulást szíveskedjen megadni.

A helyi szabályzatok érvényesítése érdekében tervezőként kérem a 531/2017. (XII. 29.) Korm. rendelet 1. melléklet 7. pontja 7. alpontja értelmében a települési Önkormányzat jegyzőjének előzetes szakhatósági nyilatkozatát, hogy a tervezett létesítmény Önkormányzati rendeletben meghatározott természetvédelmi követelményeknek - a kérelemben foglaltak szerint - megfelel

Gyors intézkedését előre is köszönöm.

Üdvözlettel:

Lukács Balázs
 ügyvezető



**HHT '98 HÍRKÖZLÉSI HÁLÓZAT TERVEZŐ,
ÉPÍTŐ ÉS SZOLGÁLTATÓ KFT**

Iroda: 1107. Budapest, Ceglédi út 30. Postacím: 1476. Budapest, Pf. 216.
Telefon:(1) 431-8282, fax: (1) 431-8280 e-mail: iroda@hht98.hu
Cégjegyzékszám: Fővárosi Cégbíróság Cg. 01-09-675143
Bankszámlaszám: OTP Bp. XVIII. ker. fiók 11718000-20421535

Tervszám: HHT-13/21-02/112

ÖNKORMÁNYZATI ENGEDÉLYEZÉSI TERV

Újgenerációs NGA és felhordó hálózatok fejlesztése (2. ütem)
Szigetvári járás GINOP-3.4.1-20-2021-00013

**Szigetvár OLT - Szigetvár Észak elágazó
összekötő hálózat építése
(2400021112)**

Építtető: TARR Kft.
7100 Szekszárd, Kadarka utca 18.

Megrendelő: KANIZSATEL Kft.
8778 Újudvar, HRSZ 1631/2.

Budapest, 2022. március hó

Tervezte:

Galambos József

Ellenőrizte:

Lukács Balázs

1 TARTALOMJEGYZÉK

Újgenerációs NGA és felhordó hálózatok fejlesztése (2. ütem)
Szigetvári járás GINOP-3.4.1-20-2021-00013
**Szigetvár OLT - Szigetvár Észak elágazó
összekötő hálózat építése (2400021112)**

1	TARTALOMJEGYZÉK	3
2	ALÁÍRÓ LAP	4
3	TERVEZŐI NYILATKOZAT.....	5
4	MŰSZAKI LEÍRÁS	6
4.1	ELŐZMÉNYEK	6
4.2	A TERVEZETT HÁLÓZAT	6
4.3	ÉPÍTÉSI TECHNOLÓGIÁK	7
4.4	ENGEDÉLYEZÉSI TERVEK.....	9
4.5	BIZTONSÁGTECHNIKAI ELŐÍRÁSOK.....	9
4.6	EGYÉB ELŐÍRÁSOK	9

Mellékletek:

- 1 sz. melléklet Érintett ingatlanok tulajdonosainak jegyzéke

Csatolt rajzok

<u>Rajzok megnevezése</u>	<u>Rajzszám</u>
Átnézeti helyszínrajz	HHT-13/21-02/112-101
Légkábel felszerelési rajz 1.	HHT-13/21-02/112-103/1
Építési és behúzási helyszínrajz 2.	HHT-13/21-02/112-103/2
Légkábel felszerelési rajz 3.	HHT-13/21-02/112-103/3
Építési és behúzási helyszínrajz 4.	HHT-13/21-02/112-103/4

2 ALÁÍRÓ LAP

Újgenerációs NGA és felhordó hálózatok fejlesztése (2. ütem)

Szigetvári járás GINOP-3.4.1-20-2021-00013


**Szigetvár OLT - Szigetvár Észak elágazó
összekötő hálózat építése (2400021112)**

ÖNKORMÁNYZATI ENGEDÉLYEZÉSI TERV

Tervező
Jogosultság

Galambos József
HI-V, 13-13517

Tervező aláírása:



Jelen tervet az Építető által megadott tartalmi követelményeknek figyelembevételével állítottuk össze. Nem szerepelnek benne egyes – a Megbízó által nem igényelt - munkarészek.

HHT '98 Kft. 1107 Budapest Ceglédi út 30.	Tervszám: HHT-13/21-02/112	Oldalszám: 5
--	----------------------------	--------------

3 TERVEZŐI NYILATKOZAT

Építtető: TARR Kft.
7100 Szekszárd, Kadarka utca 18.

Megrendelő: KANIZSATEL Kft.
8778 Újudvar, HRSZ 1631/2.

Tervező: HHT '98 Hírközlési Hálózat Tervező, Építő és Szolgáltató Kft.
(1107 Budapest, Ceglédi út 30.)

A beruházás megnevezése:	Újgenerációs NGA és felhordó hálózatok fejlesztése (2. ütem) Szigetvári járás GINOP-3.4.1-20-2021-00013 Szigetvár OLT - Szigetvár Észak elágazó összekötő hálózat építése (2400021112)
---------------------------------	---

Tervanyag jellege: Önkormányzati engedélyezési terv

Igazolom, hogy jelen tervdokumentáció:

Az 1993. évi XCIII. tv-ben, az óvórendszabályokban, biztonsági szabályzatokban, MSZ, ágazati és távközlési szabványokban, a szociális normatívákban, a távközlési munkavédelmi, egészségügyi és szociális tervezési irányelvekben szereplő előírások figyelembevételével készült, és azoktól nem tér el.

A dokumentáció a 4/2002 SzCsM-EüM együttes rendelet figyelembevételével készült.

Egyebekben nyilatkozom, hogy az elektronikus hírközlési építmény elhelyezésénél az elektronikus hírközlésről szóló 2003. évi C. törvény 94 §-ának (2) és (3) bekezdésében előírtakat a tervezés során figyelembe vettem.

A terv készítése során az összes érintett közművet és szervezetet megkerestem, a tervezési terület más közművet, illetve szervezetet nem érint. A tervdokumentáció a meglévő közművezetékek nyomvonalát az üzemeltetők által rendelkezésünkre bocsátott nyilvántartási adatoknak megfelelően mérethelyesen és hiánytalanul tartalmazza.

A tervezett hálózat vonalvezetésének meghatározásánál törekedtem a lehető legkisebb környezeti kár okozására.

A tervezés során betartottam, a munkálatok során be kell tartani a 2012. évi CLXXXV. törvény a hulladékról - előírásait.

A tervben szereplő hírközlési hálózat megépítéséhez a 20/2020. (XII. 18.) NMHH előírásai szerint építési engedélyt kell kérni.

A kivitelezéssel érintett ingatlanok tulajdonosi adatai rendelkezésre állnak.

Budapest, 2022. március hó


/ Galambos József/
tervező
13-13517
+ 36-30-652-7954

HHT '98 Kft. 1107 Budapest Ceglédi út 30.	Tervszám: HHT-13/21-02/112	Oldalszám: 6
--	----------------------------	--------------

4 MŰSZAKI LEÍRÁS

Újgenerációs NGA és felhordó hálózatok fejlesztése (2. ütem)
Szigetvári járás GINOP-3.4.1-20-2021-00013
**Szigetvár OLT - Szigetvár Észak elágazó
összekötő hálózat építése (2400021112)**

Építető:	TARR Kft. 7100 Szekszárd, Kadarka utca 18.
Megrendelő:	KANIZSATEL Kft. 8778 Újudvar, HRSZ 1631/2.
Tervező:	HHT '98 Hírközlési Hálózat Tervező, Építő és Szolgáltató Kft. (1107 Budapest, Ceglédi út 30.)

4.1 Előzmények

A TARR Kft. GINOP-3.4.1 pályázat keretében állami támogatást nyert el a Marcali járás szélessávú hálózatának bővítésére.

A tervezett hálózatbővítés kiemelt beruházásnak minősül.

A hálózatbővítés tervezésére, kivitelezésére a KANIZSATEL Kft. kapott megbízást. A pályázathoz illeszkedve a teljes beruházást szakaszokra bontották. A tervezés és a kivitelezés egyaránt szakaszonként történik. A generáltervező szerepét a KANIZSATEL Kft. tölti be. Az egyes szakaszok tervezését, kivitelezését különböző alvállalkozók végzik.

A **Szigetvár OLT - Szigetvár Észak elágazó összekötő hálózat építése** terveinek elkészítésére, engedélyeinek beszerzésére cégünk a HHT '98 Kft. kapott megbízást.

Jelen tervet az Önkormányzati engedélyek és a Jegyző szakhatósági állásfoglalásának beszerzéséhez készítettük.

A jelen dokumentáció szerint tervezet optikai hálózati szakasz az alábbi tervek által tartalmazott hálózati szakaszokhoz csatlakozik:

- Csatlakozik a HHT '98 Kft. 2400021113 számú Szigetvár Basal összekötő optikai hálózat tervhez.

4.2 A tervezett hálózat

4.2.1 A nyomvonal bemutatása

Szigetvár Hoboli utca 2-nél a Szigetvár NTG PoP - GKP PoP - Szigetvár Észak/Dél elágazó összekötő hálózat építése (2400021064) terv szerint épülő OLT és a Kaposvári utca Szent István ltp Sarkon lévő 20 kV-os oszlop között, ahol csatlakozik a tovább menő tervekhez.

Első szakasz:

Az OLT-től a megépült csövön kell az optikai kábelt az első oszlopig vezetni. Az oszloptól a Hoboli utca Kárpátok utca Széchenyi István utca nyomvonalon a 023 sz. oszlopig az E.ON 0,4 és 20 kV-os oszlopain épül a tervezett kábel. A Széchenyi István utca egyben a 6-os fkl. is. Az útkeresztvezésről külön kereszttszelvény készült.

HHT '98 Kft. 1107 Budapest Ceglédi út 30.	Tervszám: HHT-13/21-02/112	Oldalszám: 7
--	----------------------------	--------------

Második szakasz:

A Széchenyi István utca 113 előtt lévő 023 és a Kaposvári utca 1-nél lévő 024 oszlop között kábelzsák építését tervezzük. Ezen a szakaszon nem vehető igénybe a jelen lévő E.ON oszlopsor. A Kaposvári később Bajcsy-Zsilinszky utca egyben a 6607 sz. út.

A tervezett alépítmény nyomvonalát a Széchenyi utca 113-121 között a járda melletti beton folyóka alatt tervezzük, míg a továbbiakban változatosan kijelölt, a meglévő közműveket kerülgető nyomvonalon, burkolatlan területen tervezzük az építést. A Szent István utca 125 előtt és mellett elkerülhetetlen a burkolt járda keresztezése. A keresztezést a járda alatti közművek miatt átvágással lehet megépíteni.

Harmadik szakasz:

A kaposvári utca 1 melletti 023 és a Szent István ltp. 39 előtti 51 oszlopok között légekábel építését tervezzük a Kaposvári utca – Bajcsy-Zsilinszky utca - Szent István ltp. nyomvonalon. A szakasz 2 helyen keresztezi a 6607 sz Bajcsy-Zsilinszky utcát. Az útkeresztezésről külön keresztszelvény készült.

Negyedik szakasz:

A Szent István ltp. 39 és a Kaposvári utca sarkon lévő 20kV-os oszlop között alépítmény építését tervezzük. Az oszlop mellé tervezett N1-es megszakítóban kap helyet az Északi elágazó kötés. A megszakítótól alépítmény épül tovább Basal felé, míg az oszlopokon légekábel a Zrínyi Óvodához. A két oszlopfelvezetés keresztezi a járdát, itt átfúrással keresztezhető, mert nincs alatta közmű. A jelezett közműveket viszont a fúrás megkezdése előtt fel kell kutatni.

A „kábelzsákokon N1-es megszakítók építését tervezzük. Az oszlop mellett kitermelt földet 95% tömörséggel kell visszatölteni az oszlop állékonyságának biztosításához.

Az OLT és az Északi elágazó kötés között a légekábelt kell a tervezett kábelzsákokon is áthúzni.

4.3 Építési technológiák

4.3.1 Földalatti építések:

A munkagödör feltárása előtt kutatógödrökkel meg kell határozni a meglévő közművek pontos helyét. Alépítmény fektetési mélysége általánosságban belterületen 0,7 m, külterületen 0,9 m, mezőgazdasági művelés alatt lévő területeken 1,2 m. Amennyiben közúti árok alatt épül az alépítmény, ott a fektetési mélység 1,2 m, ami az árokkeresztezéseknél nem előírás.

Az egyes építési szakaszokon előírt fektetési mélység a helyszínrajzokon szerepel.

A ráfektetés elkerüléséhez a közműveket meg kell keresni. A munkagödört kézi erővel, vagy alkalmas munkagéppel kell feltárni. A kitermelt földet a munkagödör mellett kell tárolni. A nyomvonalon 1 db LPEØ40-es fektetésére kerül sor.

A létesítmény felett a terepszinttől 0,4 m-re jelzőszalagot kell fektetni.

Az útburkolatot átfúrással kell keresztezni az alépítményes szakaszon.

A szakaszban szükséges optikai kábelt a lefektetett csőbe kell behúzni.

HHT '98 Kft. 1107 Budapest Ceglédi út 30.	Tervszám: HHT-13/21-02/112	Oldalszám: 8
--	----------------------------	--------------

4.3.2 Föld feletti hálózatok építése 0,4 kV-os oszlopokon

A kivitelezési munkát csak az „alkalmassá” tett oszlopsoron lehet megkezdeni. Az alkalmassá tételhez az építető külön szaktervet készíttet.

A végoszlopokon és az útkeresztezésekben feszítő szerelvényeket kell az oszlopokon elhelyezni, míg a többi oszlopra tartószerelvény kerül. A tervezet fémmentes kábel nem vesz rész a rendszer földelésében, és a villámvédelmet sem befolyásolja.

A földfeletti létesítési szakasz nem érinti a földalatti közműhálózatot. A kivitelezésnél viszont fokozottan érintett a sok helyen szigeteletlen 0,4 kV-os kisfeszültségű hálózat. A munkavégzés a teljes nyomvonalszakaszon a KIF hálózat biztonsági övezetében történik. A kivitelezés során a vonatkozó előírásokat és az áramszolgáltatói engedélyben előírtakat be kell tartani. A KIF oszlopsorokon csak megfelelő biztonsági vizsgálóval rendelkező személyek végezhetnek munkát

4.3.3 Közművek megközelítése keresztezése

A közműveket az MSZ 151/6; MSZ 13207 és az MSZ 7487/2 számú szabványok figyelembevételével, a 8/2012. (I. 26.) NMHH rendelet előírásainak betartásával terveztük megközelíteni, és keresztezni.

A tervezett építmény meglévő földfeletti és földalatti közműveket közelít meg, illetve keresztezi azokat. A közműegyeztetések keretében beszerzett adatszolgáltatások alapján a meglévő közművek nyomvonalát és a vonatkozó előírásokat figyelembe vesszük. Az egyes közmű üzemeltetőknek az egyeztetési terv alapján leírt észrevételeit a kivitelezés során be kell tartani.

A földalatti tervezett kábel teljes hosszban védőcsőben van, ezért a csatornahálózathoz nem tervezünk további védőcsövet.

4.3.4 Erősáramú hálózat megközelítése, keresztezése

A kis és középfeszültségű földfeletti hálózat megközelítésére keresztezésére az MSz151-8, míg a földkábel hálózat megközelítésére keresztezésére az MSz13207 szabvány tartalmaz műszaki normákat.

Az erősáramú hálózatok biztonsági övezetében a 2/2013. (I. 22.) NGM rendeletben és az üzemeltetői nyilatkozatban előírtakat be kell tartani.

A település területén tervezett hálózat – egyes helyeken - megközelíti a kis és középfeszültségű hálózat oszlopait, kábeleit. A kábeleket a vonatkozó szabvány előírása szerint alulról keresztezzük 0,5 m távolságra. A tervezett létesítmény teljes hosszban védőcső további védelem beépítése nem indokolt.

A tervezett létesítményt az oszlopoktól 1 méternél nagyobb távolságban védőcső nélkül tervezzük elhelyezni. Hely hiányában a létesítménynek, mechanikai védelmet is biztosító fém gégecsőben közelíthetik meg az oszlopokat 0,5 m-re.

4.3.5 Gáz hálózat megközelítése keresztezése

A gázvezetékek megközelítésénél be kell tartani a 21/2018. (IX.27.) ITM rendelet 1. melléklet IV. fejezet 1.2. pontja szerinti védőtávolságot, valamint a biztonsági övezetre vonatkozó 2008. évi XL. törvény rendelkezéseinek végrehajtásáról szóló 19/2009 (I. 30.) korm. rendelet 166 §-ban illetve a bányászatról szóló 1993. évi XLVIII. törvény végrehajtásáról szóló 203/1998. (XII. 19.) Korm. rendelet 19/A §-ban szereplő előírásokat.

HHT '98 Kft. 1107 Budapest Ceglédi út 30.	Tervszám: HHT-13/21-02/112	Oldalszám: 9
--	----------------------------	--------------

A gázvezetékek keresztezésénél az MSZ 7487-2 és az MSZ 7048. sz. szabvány előírásai betartandók.

Párhuzamos építés esetén a vezeték tengelyétől –a 0,6 m-nél nem mélyebb szilárd burkolat felbontásán kívül– 2-2 m-en belül csak kézi földmunka végezhető.

A gázvezetékek keresztezése esetében a keresztezésekbe rendre 1-1 m túlnyúlással védőcsövet kell beépíteni. A vezetékek közötti palásttávolság 0,2 m. A keresztezés szöge nem lehet kisebb, mint 30°.

A gázvezetékek keresztezések kiépítése feltárással történik.

4.3.6 Viz és csatornahálózat megközelítése, keresztezése

A vezeték keresztezésénél az MSZ 7487-2 és az MSZ 7048. sz. szabvány előírásai betartandók. A keresztezések esetében a tervezett kábel keresztezi a vezeték (fogyasztói leágazást) A keresztezésekbe rendre 1-1 m túlnyúlással védőcsövet kell beépíteni. A tervezett és meglévő vezetékek közötti palásttávolság 0,2 m.

4.4 Engedélyezési tervek

A tervezett nyomvonal a Magyar Állam és az Önkormányzat tulajdonában lévő ingatlanokat, közterületeket érint. A kezelők engedélyeit beszereztük.

4.5 Biztonságtechnikai előírások

A munkavégzés során betartandóak az országos, ágazati szabványok, valamint a kivitelezésre vonatkozó biztonságtechnikai előírások, a készülékekre, gépekre kidolgozott kezelési karbantartási, és műveleti utasítások.

A munkahely előkészítése a nyomvonal bejárásával, a helyi adottságok, és körülmények feltárásával történjen meg. Ellenőrizni kell a szállítási és munkahelyi útvonalak használhatóságát, a munkavégzés során érintett közművek, a műtárgyak helyét, a talajadottságok jellemzőit.

A kivitelezőnek az adott munkára vonatkozó érvényes előírásoknak megfelelő létszámú és szakképzettségű dolgozókat kell biztosítania.

Ellenőriznie kell a munkavezetőnek az anyagkiírásban szereplő anyagokat, a gépeket és eszközöket munkavédelmi szempontból.

A kivitelezési munkák befejeztével a munkaterületet eredeti állapotában kell visszaállítani, a hulladékok, törmelékek elszállítását a kivitelezőnek kell elvégezni.

A munkavégzésre forgalommal terhelt közterületen kerül sor.

A forgalom figyelésére egy embert be kell állítani.

4.6 Egyéb előírások

A munkaterület átadás során az alkalmazandó anyagokat, technológiákat pontosítani, és a jegyzőkönyvben rögzíteni kell. A terven változtatni az engedélyező hatóságok, kezelők engedélyével, és a tervező írásbeli beleegyezésével lehet.

Budapest, 2022. március hó



Galambos József
Tervező

1. sz. melléklet Érintett ingatlanok tulajdonosainak jegyzéke

Terv megnevezése / tervező / tervszám:		Ujgenerációs NGA és felhordó hálózatok fejlesztése (2. ütem) Szigetvári járás GINOP-3.4.1-20-2021-00012 Szigetvár OLT- Szigetvár Észak elágazó összekötő hálózat építése (2400021112) / HHT '98									
Sor szám	Helység	Fekvés	Helyrajzi szám	Tulajdonos neve	Irsz	Település	Cím	Ingtalan besorolása (Művelésből kivett területek)	Érintettség: Új építési / Meglévő nyomvonal		
2	Szigetvár	Belterület	1288/1	SZIGETVÁR VÁROS ÖNKORMÁNYZATA	###	SZIGETVÁR	Zrínyi tér 1.	kivett közterület	Meglévő		
3	Szigetvár	Belterület	1360	SZIGETVÁR VÁROS ÖNKORMÁNYZATA	###	SZIGETVÁR	Zrínyi tér 1.	kivett közterület	Meglévő		
4	Szigetvár	Belterület	1337	SZIGETVÁR VÁROS ÖNKORMÁNYZATA	###	SZIGETVÁR	Zrínyi tér 1.	kivett közterület	Meglévő		
5	Szigetvár	Belterület	1502/4	SZIGETVÁR VÁROS ÖNKORMÁNYZATA	###	SZIGETVÁR	Zrínyi tér 1.	kivett közterület	Meglévő		
7	Szigetvár	Belterület	1502/3	SZIGETVÁR VÁROS ÖNKORMÁNYZATA	###	SZIGETVÁR	Zrínyi tér 1.	kivett közterület	Meglévő/új		
9	Szigetvár	Belterület	1863/1	SZIGETVÁR VÁROS ÖNKORMÁNYZATA	###	SZIGETVÁR	Zrínyi tér 1.	kivett közterület	Meglévő/új		
10	Szigetvár	Belterület	1817	SZIGETVÁR VÁROS ÖNKORMÁNYZATA	###	SZIGETVÁR	Zrínyi tér 1.	kivett közút	Meglévő		
11	Szigetvár	Belterület	1818/2	SZIGETVÁR VÁROS ÖNKORMÁNYZATA	###	SZIGETVÁR	Zrínyi tér 1.	kivett közterület	Meglévő		
13	Szigetvár	Belterület	1863/3	SZIGETVÁR VÁROS ÖNKORMÁNYZATA	###	SZIGETVÁR	Zrínyi tér 1.	kivett közterület	Meglévő		
14	Szigetvár	Külterület	014	SZIGETVÁR VÁROS ÖNKORMÁNYZATA	###	SZIGETVÁR	Zrínyi tér 1.	kivett közút	Meglévő		
15	Szigetvár	Belterület	1786/66	SZIGETVÁR VÁROS ÖNKORMÁNYZATA	###	SZIGETVÁR	Zrínyi tér 1.	kivett közút	Meglévő/új		
16	Szigetvár	Belterület	1786/2	SZIGETVÁR VÁROS ÖNKORMÁNYZATA	###	SZIGETVÁR	Zrínyi tér 1.	kivett közút	Meglévő/új		

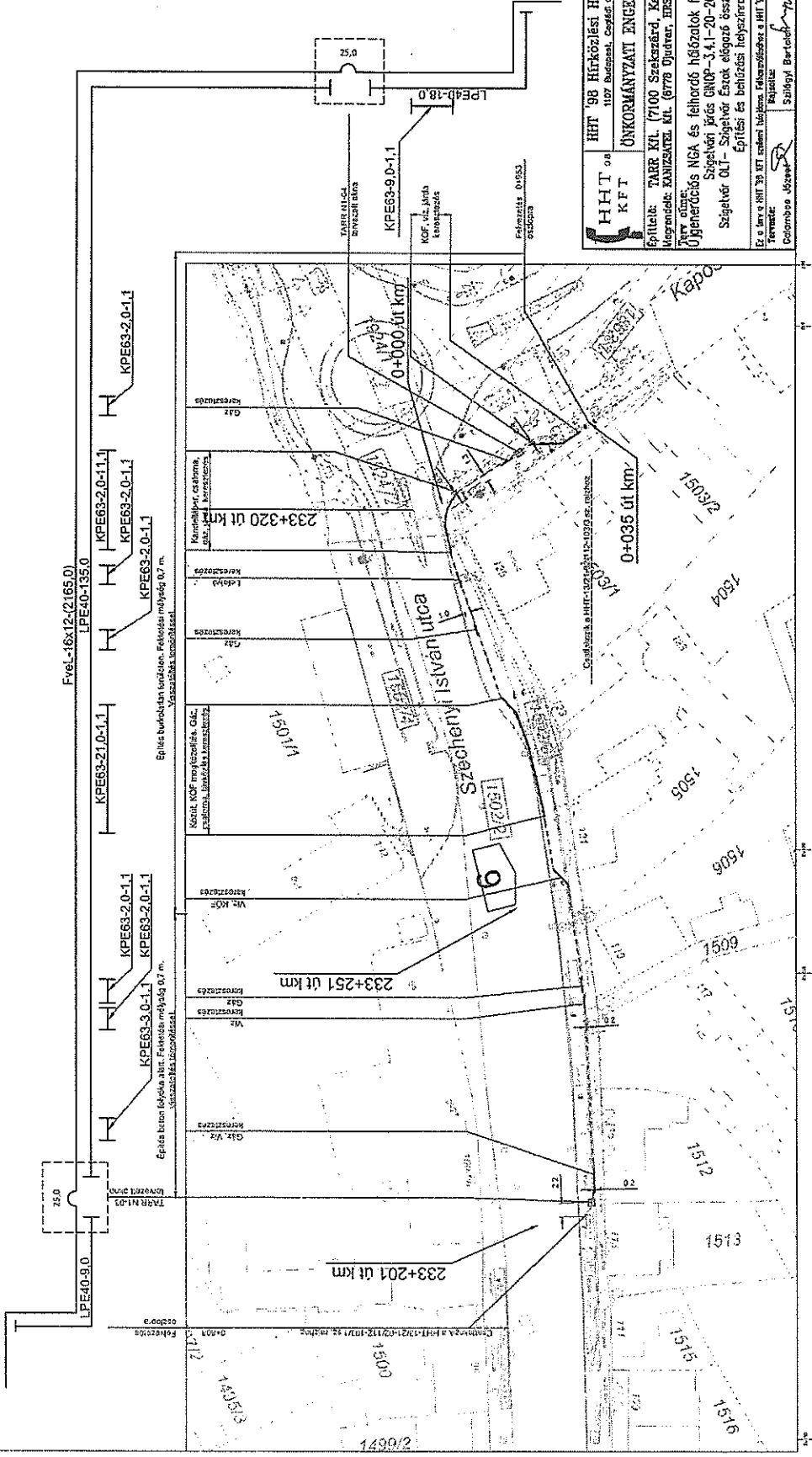


HHT-13/21-02/112
 Csaláklakó-k a HHT '98 kft. 2400021113 számu
 Szigetvári Észak-Északnyugati Hálózat tervezés és a
 Komplex Tervezési Kft. 20002112 számu
 Szigetvár Észak-Északnyugati Hálózat bekötési rajza

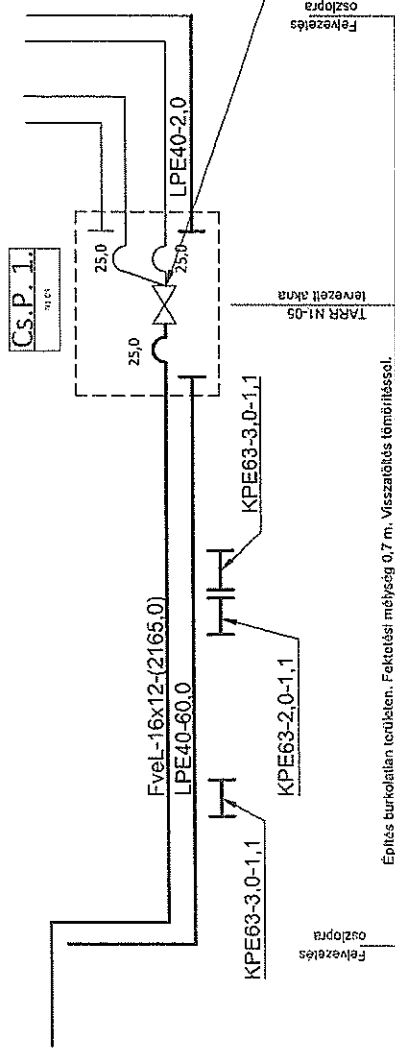
02/112-103/3
 02/112-103/2
 02/112-103/4

	HHT '98 Hírközlési Hálózat Tervező, Építő és Szolgáltató Kft. 1107 Budapest, Ceglédi út 30. Tel.: (1) 431-8282. Fax: (1) 431-8280	
	ÖNKORMÁNYZATI ENGEDÉLYEZÉSI TERV	
Építtető: TARR Kft. (7100 Szekszárd, Kadarka u. 18.) Megrendelő: KANDISATEL Kft. (6778 Újváros, HRSZ 1631/2.)	6 4 8 2 1	Kelt: 2022. 03. Méretarány: 1:10000 Rajzszám: HHT-13/21-02/112
Terv címe: Újgenerációs NCA és felhordó hálózatok fejlesztése (2. ütem) Szigetvári járás GNCP-3.4.1-20-2021-00013 Szigetvár ÖLT - Szigetvár Észak-Északnyugati Hálózat (2400021112) Alkalmazott rajz	Készítette: 2022. 03. Állománynév:	Tervező: 2022. 03. Méretarány: 1:10000 Rajzszám: HHT-13/21-02/112
Ez a terv a HHT '98 KFT szellemi tulajdona. Felhasználásához a HHT '98 KFT írásos engedélyre szükséges. Tervező: Csalmós József	Ellenőrzte: Rajzolta: Szilgyi Bertalan	Lukácsné Csalmós József

Szigetvár belterület

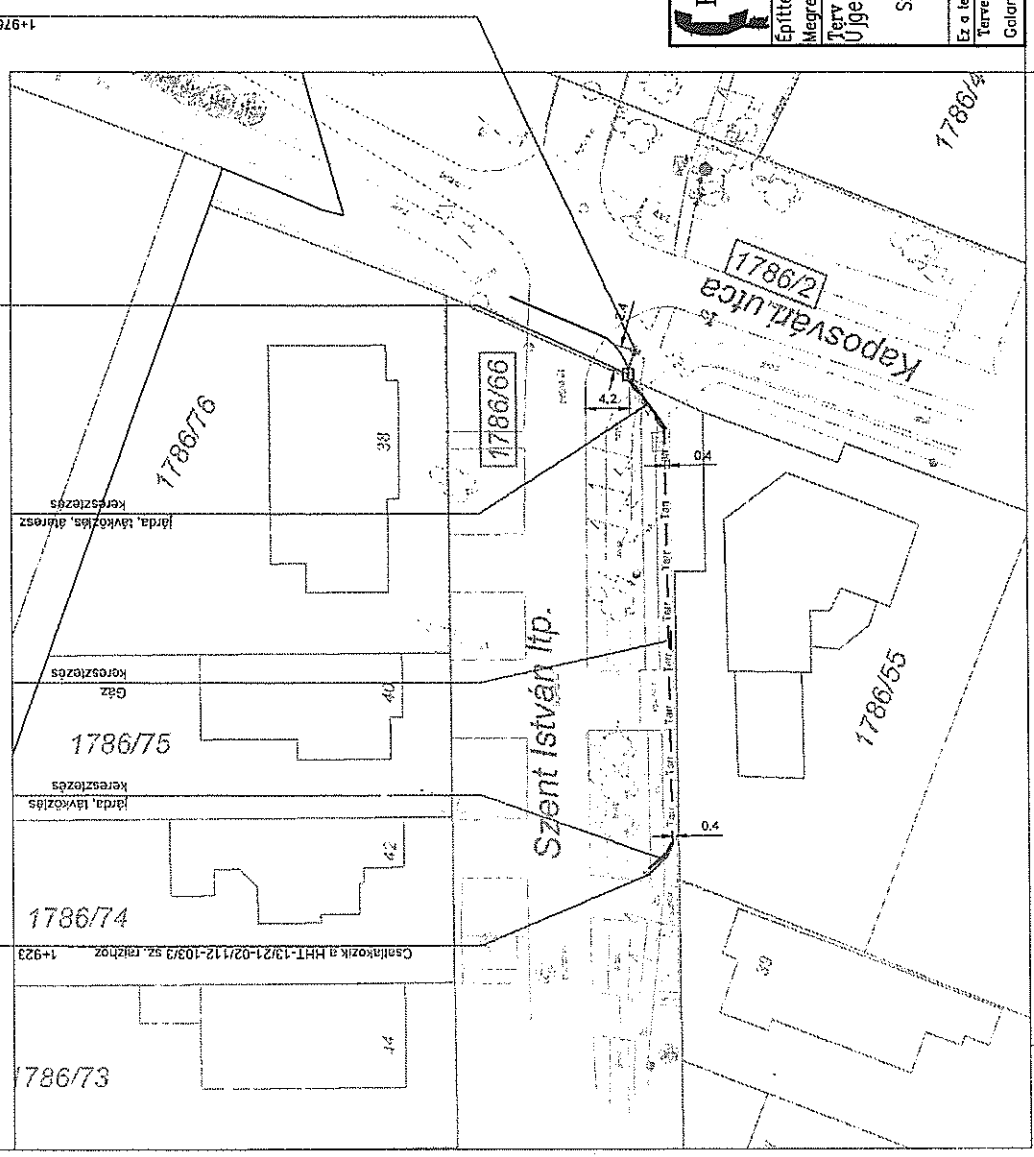


HHT 98 Hírközlési Hálózat Tervező, Építő és Szolgáltató Kft. 107 Budapest, Csepel út 30. Tel.: (0) 431-8282, Fax: (0) 431-8280	
KFT ÖNKORMÁNYZATI ENGEDÉLYEZÉSI TERV	
Építők: TARR Kft. (7100 Szekszárd, Kadarka u. 1B.)	Készítők:
Megrendelő: KAHIZSANTÉL Kft. (6778 Dújárat, HRSZ. 1631/2.)	Tervező:
Tervező cég: Ügytervezési NCA és felhordó vállalatok fejlesztése (2. ütem) Szigetvár város ÖNKÖR-3.4.1-20-2021-00013	Mérés:
Szigetvár ÖLT-Szigetvár Észak-keleti részének (210002112) Építési és belterületi tervszervező 2.	Méretarány: 1:500
HHT 98 KFT. székely helységei felújítására és HHT 98 KFT. községi építési tervének	Rajzszám:
Tervező:	Rajzoló:
Csabáné József	Szigetvár Belterületi Hivatal
Csabáné József	HHT-13/21-02/112-103/2



Csatlakozik a HHT '98 Kft. 2400021113 számú Szigetvár Észak elágazó- Basal összekötő hálózat tervéhez és a Komplex Tel-Com Kft. 2400021112 számú Szigetvár Észak elágazó - Zöld Manó óvoda bekötő hálózat tervéhez

Építés burkolatlan területen. Fakötési mélység 0,7 m. Visszatöltés temérítéssel.



Szigetvár belterület

HHT '98 KFT	HHT '98 Hírközlési Hálózat Tervező, Építő és Szolgáltató Kft. 1107 Budapest, Ceglédi út 30. Tel: (1) 431-8282. Fax: (1) 431-8280	
	ÖNKORMÁNYZATI ENGEDÉLYEZÉSI TERV	
Építető: TARR Kft. (7100 Szekszárd, Kadarka u. 18.) Megrendelő: KANIZSAYEI Kft. (8778 Újudvar, HRSZ 1631/2.)	0 4 3 2 1	4 3 2 1
Terv címe: Újgenerációs NGA és felhorodó hálózatok fejlesztése (2. ütem) Szigetvári járdás GINOP-3.4.1-20-2021-00013 Szigetvár OLI- Szigetvár észak elágazó összekötő (2400021112) Építési és behúzási helyszínrajz 4.	Készítette: [] Ellenőrizte: [] Dátum: [] Kelt: 2022. 03.	Mérés: [] Méretarány: 1:500 Tervszám: HHT-13/21-02/112
Ez a terv a HHT '98 KFT szellemi tulajdon. Felhasználásához a HHT '98 KFT írásos engedélyre van szükség. Tervező: [] Rajzolta: [] Szilárd: Bertalan [] Ellenőrizte: Lukács []	Rajzszám: HHT-13/21-02/112-103/4	

Nem hiteles tulajdoni lap

Nem hiteles tulajdoni lap

3. sz. melléklet

Nem hiteles tulajdoni lap

BANKH Földhivatali Főosztály Földhivatali Osztály 5.
Szigetvár 7900 Szigetvár, Kossuth tér 16. Pf.:34.

Oldal: 1/1

Nem hiteles tulajdoni lap - Szentile másolat

Megrendelés szám: 30005/S714/2022

2022.03.24

SZIGETVÁR

Szektor : 53

Balterület 1288/1 helyrajzi szám

7900 SZIGETVÁR Hobeli út.

I.RÉSZ

1. Az ingatlan adatai:

alrészlet adatok

művelési ág/kivett megnevezés/

min.o

terület kat.t.jöv. alosztály adatok

ha m2 k.fill ter. kat.jöv

ha m2 k.fill

. Kivett közterület

0

5854

0.00

II.RÉSZ

3. tulajdoni hányad: 1/1

bejegyző határozat, érkezési idő: 32445/2/1992.06.15

jogcím: tulajdonba adás 1990.LKV.tv.107.§.(2)

jogállás: tulajdonos

név: SZIGETVÁR VÁROS ÖNKORMÁNYZATA

cím: 7900 SZIGETVÁR Zrínyi tér 1

törzsszám: 15724193

III.RÉSZ

1. bejegyző határozat, érkezési idő: 33024/2/2012.05.07

Vezetékjog

jogosult:

név: E.ON DÉL-DUNÁNTÚLI ÁRAMHÁLÓZATI ZRT. törzsszám: 10732614

cím : 7626 PÉCS Búza tér 8/A

2. bejegyző határozat, érkezési idő: 33068/2/2012.05.08

Vezetékjog

jogosult:

név: E.ON DÉL-DUNÁNTÚLI ÁRAMHÁLÓZATI ZRT. törzsszám: 10732614

cím : 7626 PÉCS Búza tér 8/A

3. bejegyző határozat, érkezési idő: 36352/2/2012.06.22

Vezetékjog

jogosult:

név: E.ON DÉL-DUNÁNTÚLI ÁRAMHÁLÓZATI ZRT. törzsszám: 10732614

cím : 7626 PÉCS Búza tér 8/A

5. bejegyző határozat, érkezési idő: 30721/2/2019.01.30

Önálló szöveges bejegyzés felmerési, térképészeti, területarámítási hiba kijavítása
következtében területe 457 m²-ral növekedett.

Et a tulajdoni lap közigazgatási hatósági eljárás céljából került kiadásra. Másra nem használható.

TULAJDONI LAP VÉGE

Nem hiteles tulajdoni lap

Nem hiteles tulajdoni lap

Nem hiteles tulajdoni lap

Nem hiteles tulajdoni lap

Nem hiteles tulajdoni lap

Nem hiteles tulajdoni lap

Nem hiteles tulajdoni lap

BANKH Földhivatali Főosztály Földhivatali Osztály 5
Szigetvár 7900 Szigetvár, Kossuth tér 16. Pf.:34.

Oldal: 1/1

Nem hiteles tulajdoni lap - Szentle másolat

Megrendelés szám: 30 005/5715/2022

2022. 03. 24

SZIGETVÁR

Szektor : 53

Belterület 1360 helyrajzi szám

7900 SZIGETVÁR Kárpátok útja.

I. RÉSZ

1. Az ingatlan adatai:

alrészlet adatok

művelési ág/kivett megnevezés/

min.o

terület kat.t.jöv. alrészlet adatok

ha m2 k.fill. ter. kat.jöv.
ha m2 k.fill.

. Kivett közterület

0

7288

0.00

II. RÉSZ

3. tulajdoni hányad: 1/1

bejegyző határozat, érkezési idő: 32445/2/1992.06.15

jogcím: tulajdonba adás 1990.LKV.tv.107.§.(2)

jogállás: tulajdonos

név: SZIGETVÁR VÁROS ÖNKORMÁNYZATA

cím: 7900 SZIGETVÁR Szinyi tér 1

törzsszám: 15724193

III. RÉSZ

1. bejegyző határozat, érkezési idő: 33068/2/2012.05.08

Vezetékjog

jogosult:

név: E.ON DÉL-DUNÁNTÚLI ÁRAMHÁLÓZATI ZRT. törzsszám 10732614

cím : 7626 PÉCS Búza tér 8/A

Ez a tulajdoni lap közigazgatási hatósági eljárás céljából került kiadásra. Másra nem használható.

TULAJDONI LAP VÉGE

Nem hiteles tulajdoni lap

Nem hiteles tulajdoni lap

Nem hiteles tulajdoni lap

Nem hiteles tulajdoni lap

Nem hiteles tulajdoni lap

Nem hiteles tulajdoni lap

Nem hiteles tulajdoni lap

Nem hiteles tulajdoni lap

Nem hiteles tulajdoni lap

Nem hiteles tulajdoni lap

BANKH Földhivatali Főosztály Földhivatali Osztály 5.
Szigetvár 7900 Szigetvár, Kossuth tér 16. Pf:24.

Oldal: 1/1

Nem hiteles tulajdoni lap - Szenle másolat

Mégrendelés szám: 30005/5716/2022

2022. 03. 24

SZIGETVÁR

Szektor : 53

Balterület: 1337 helyrajzi szám

7900 SZIGETVÁR Árpád utca.

I. RÉSZ

1. Az ingatlan adatai:

alrészlet adatok

művelési ág/kivett megnevezés/

min.o

terület

ha m2

kat.t.jöv.

k.Fill.

alosztály adatok

ter. kat.jöv

ha m2 k.Fill

. Kivett közterület

0

2886

0.00

II. RÉSZ

3. tulajdoni hányad: 1/1

bejegyző határozat, érkezési idő: 32445/2/1992.06.15

jogcím: tulajdonba adás 1990.LKV.tv.107.§.(2)

jogállás: tulajdonos

név: SZIGETVÁR VÁROS ÖNKORMÁNYZATA

cím: 7900 SZIGETVÁR Erányi tér 1

törzsszám: 15724193

III. RÉSZ

NEM TARTALMAZ BEJEGYZÉST

Ez a tulajdoni lap közigazgatási hatósági eljárás céljából került kiadásra. Másra nem használható.

TULAJDONI LAP VÉGE

Nem hiteles tulajdoni lap

Nem hiteles tulajdoni lap

Nem hiteles tulajdoni lap

Nem hiteles tulajdoni lap

Nem hiteles tulajdoni lap

Nem hiteles tulajdoni lap

Nem hiteles tulajdoni lap

Nem hiteles tulajdoni lap

Nem hiteles tulajdoni lap

Nem hiteles tulajdoni lap

Nem hiteles tulajdoni lap

BANKH Földhivatali F6 osztály Földhivatali Osztály S
Szigetvár 7900 Szigetvár, Kossuth tér 16. Pf.34.

Oldal: 1/2

Nem hiteles tulajdoni lap - Szemle másolat

Megrendelés szám:30005/S717/2022

2022.03.24

SZIGETVÁR

Szektor : 53

Balterület 1502/3 helyrajzi szám

7900 SZIGETVÁR Széchenyi utca.

I. RÉSZ

1. Az ingatlan adatai:

alrészlet adatok

művelési ág/kivett megnevezés/

min.o

terület ha m2	kat.t.jöv. k.fill.	alosztály adatok ter. kat.jöv ha m2 k.fill
------------------	-----------------------	--

. Kivett közterület

0

3041

9900

II. RÉSZ

3. tulajdoni hányad: 1/1

bejegyző határozat, érkezési idő: 32445/2/1992.06.15

jogcím: tulajdonba adás 1990.LKV.tv.107.S.(2)

jogállás: tulajdonos

név: SZIGETVÁR VÁROS ÖNKORMÁNYZATA

cím: 7900 SZIGETVÁR Zrínyi tér 1

törzsszám: 15724193

III. RÉSZ

1. bejegyző határozat, érkezési idő: 31276/2009.02.26

Vezeték jog

Elektromos légvezeték, illetve földkábel létesítési,- karbantartási közcélú vezetékjog.

jogosult:

név: E.ON DÉL-DUNÁNTÚLI GÁZSZOLGÁLTATÓ ZRT

cím : 7626 PÉCS Búza tér 8/A

2. bejegyző határozat, érkezési idő: 35136/2009.08.13

Vezeték jog

4 m2 nagyságú területre.

jogosult:

név: E.ON DÉL-DUNÁNTÚLI ÁRAMHÁLÓZATI ZRT. törzsszám: 10732614

cím : 7626 PÉCS Búza tér 8/A

3. bejegyző határozat, érkezési idő: 33024/2/2012.05.07

Vezeték jog

jogosult:

név: E.ON DÉL-DUNÁNTÚLI ÁRAMHÁLÓZATI ZRT. törzsszám: 10732614

cím : 7626 PÉCS Búza tér 8/A

4. bejegyző határozat, érkezési idő: 35916/2/2012.06.01

Vezeték jog

jogosult:

név: E.ON DÉL-DUNÁNTÚLI ÁRAMHÁLÓZATI ZRT. törzsszám: 10732614

cím : 7626 PÉCS Búza tér 8/A

Folytatás a következő lapon

Nem hiteles tulajdoni lap

Nem hiteles tulajdoni lap

Nem hiteles tulajdoni lap

Nem hiteles tulajdoni lap

Nem hiteles tulajdoni lap

Nem hiteles tulajdoni lap

Nem hiteles tulajdoni lap

Nem hiteles tulajdoni lap

Nem hiteles tulajdoni lap

Nem hiteles tulajdoni lap

Nem hiteles tulajdoni lap

Nem hiteles tulajdoni lap

BANKH Földhivatali Főosztály Földhivatali Osztály 5.
Szigetvár 7900 Szigetvár, Kossuth tér 16. Pf.:34.

Oldal: 2/2

Nem hiteles tulajdoni lap - Szenle másolat

Megrendelés szám:30005/S717/2022

2022.03.24

SZIGETVÁR

Szektor : 53

Belterület 1502/3 helyrajzi szám

Folytatás az előző lapról
III. RÉSZ

5. bejegyző határozat, érkezési idő: 36352/2/2012.06.22

Vezeték jog

jogosult:

név: E.ON DÉL-DUNÁNTÚLI ÁRANHÁLÓZATI ZRT. törzesszám: 10732614

cím : 7626 FÉCS Búza tér 8/A

En a tulajdoni lap közigazgatási hatósági eljárás céljából készült kiadásra. Másra nem használható.

TULAJDONI LAP VÉGE

Nem hiteles tulajdoni lap

Nem hiteles tulajdoni lap

Nem hiteles tulajdoni lap

Nem hiteles tulajdoni lap

Nem hiteles tulajdoni lap

Nem hiteles tulajdoni lap

Nem hiteles tulajdoni lap

Nem hiteles tulajdoni lap

Nem hiteles tulajdoni lap

Nem hiteles tulajdoni lap

Nem hiteles tulajdoni lap

BANKH Földhivatali Főosztály Földhivatali Osztály 5.
Szigetvár 7900 Szigetvár, Kossuth tér 16. Pf.:34.

Oldal: 1 / 2

Nem hiteles tulajdoni lap - Szenle másolat

Megrendelés szám:30005/5718/2022

2022.03.24

SZIGETVÁR

Szektor : 53

Belterület 1502/4 helyrajzi szám

7900 SZIGETVÁR Széchenyi utca.

I. RÉSZ

1. Az ingatlan adatai:

alrészlet adatok

művelési ág/kivett megnevezés/

min.o

terület kat.t.jöv. főosztály adatok

ha m2

k.fill.

ter. kat.jöv

ha m2 k.fill

. Kivett közterület

0

3749

0,000

II. RÉSZ

1. tulajdoni hányad: 1/1

bejegyző határozat, érkezési idő: 37377/2009.12.07

eredeti határozat: 32445/2/1992.06.15

jogcím: tulajdonba adás 1990.LKV.tv.107.§.(2) 32445/2/1992.06.15

jogállás: tulajdonos

név: SZIGETVÁR VÁROS ÖNKORMÁNYZATA

cím: 7900 SZIGETVÁR Szinyi tér 1

törzsszám: 15724193

III. RÉSZ

1. bejegyző határozat, érkezési idő: 37377/2009.12.07

eredeti határozat: 35136/2009.08.13

Vezeték jog

4 m2 nagyságú területre.

jogosult:

név: E.ON DÉL-DUNÁNTÚLI ÁRAMHÁLÓZATI ZRT. törzsszám: 10732614

cím : 7626 FÉCS Búza tér 8/A

2. bejegyző határozat, érkezési idő: 37377/2009.12.07

Önálló szöveges bejegyzés megosztás köv.kialakítva az 1502/1 hrsz-ú ingatlanból.

3. bejegyző határozat, érkezési idő: 33024/2/2012.05.07

Vezeték jog

jogosult:

név: E.ON DÉL-DUNÁNTÚLI ÁRAMHÁLÓZATI ZRT. törzsszám: 10732614

cím : 7626 FÉCS Búza tér 8/A

4. bejegyző határozat, érkezési idő: 35916/2/2012.06.01

Vezeték jog

jogosult:

név: E.ON DÉL-DUNÁNTÚLI ÁRAMHÁLÓZATI ZRT. törzsszám: 10732614

cím : 7626 FÉCS Búza tér 8/A

Folytatás a következő lapon

Nem hiteles tulajdoni lap

Nem hiteles tulajdoni lap

Nem hiteles tulajdoni lap

Nem hiteles tulajdoni lap

Nem hiteles tulajdoni lap

Nem hiteles tulajdoni lap

Nem hiteles tulajdoni lap

Nem hiteles tulajdoni lap

Nem hiteles tulajdoni lap

Nem hiteles tulajdoni lap

Nem hiteles tulajdoni lap

Nem hiteles tulajdoni lap

BANKH Földhivatali Főosztály Földhivatali Osztály 5.
Szigetvár 7900 Szigetvár, Kossuth tér 16. Pf.34.

Oldal: 2/2

Nem hiteles tulajdoni lap - Szelele másolat

Megrendelés szám:30005/5718/2022

2022.03.24

SZIGETVÁR

Szektor : 53

Belterület 1502/4 helyrajzi szám

Folytatás az előző lapról
III. RÉSZ

5. bejegyző határozat, érkezési idő: 36352/2/2012.06.22

Vezeték jog

jogosult:

név: E.ON DÉL-DUNÁNTÚLI ÁRMHÁLÓZATI ZRT. törzsszám: 10732614

cím : 7626 FÉCS Búza tér 8/A

En a tulajdoni lap közigazgatási hatósági eljárás céljából került kiadásra. Másra nem használható.

TULAJDONI LAP VÉGE

Nem hiteles tulajdoni lap

Nem hiteles tulajdoni lap

Nem hiteles tulajdoni lap

Nem hiteles tulajdoni lap

Nem hiteles tulajdoni lap

Nem hiteles tulajdoni lap

Nem hiteles tulajdoni lap

Nem hiteles tulajdoni lap

Nem hiteles tulajdoni lap

Nem hiteles tulajdoni lap

Nem hiteles tulajdoni lap

BANKH Földhivatali Főosztály Földhivatali Osztály 5
Szigetvár 7900 Szigetvár, Kossuth tér 16. Pf.:34.

Oldal: 1/1

Nem hiteles tulajdoni lap - Szentle másolat

Megrendelés szám: 30005/S719/2022

2022.03.24

SZIGETVÁR

Szektor : 53

Belterület 1863/1 helyrajzi szám

7900 SZIGETVÁR Bajcsy-Zsilinszky utca.

I. RÉSZ

1. Az ingatlan adatai:

alrészlet adatok

művelési ág/kivett megnevezés/

min.o

terület kat.t.jöv. alosztály adatok

ha m2

k.fill.

ter.

kat.jöv

ha m2 k.Fill

- Kivett közterület

0

4510

0.00

II. RÉSZ

3. tulajdoni hányad: 1/1

bejegyző határozat, érkezési idő: 32445/2/1992.06.15

jogcím: tulajdonba adás 1990.LKV.tv.107.S.(2)

jogállás: tulajdonos

név: SZIGETVÁR VÁROS ÖNKORMÁNYZATA

cím: 7900 SZIGETVÁR Brinyi tér 1

törzesszám: 15724193

III. RÉSZ

1. bejegyző határozat, érkezési idő: 33024/2/2012.05.07

VezetékJog

jogosult:

név: E.ON DÉL-DUNÁNTÚLI ÁRAMHÁLÓZATI ZRT. törzesszám: 10732614

cím : 7626 FÉCS Búza tér 8/A

2. bejegyző határozat, érkezési idő: 35916/2/2012.06.01

VezetékJog

jogosult:

név: E.ON DÉL-DUNÁNTÚLI ÁRAMHÁLÓZATI ZRT. törzesszám: 10732614

cím : 7626 FÉCS Búza tér 8/A

Ez a tulajdoni lap közigazgatási hatósági eljárás céljából került kiadásra. Másra nem használható.

TULAJDONI LAP VÉGE

Nem hiteles tulajdoni lap

Nem hiteles tulajdoni lap

Nem hiteles tulajdoni lap

Nem hiteles tulajdoni lap

Nem hiteles tulajdoni lap

Nem hiteles tulajdoni lap

Nem hiteles tulajdoni lap

Nem hiteles tulajdoni lap

Nem hiteles tulajdoni lap

Nem hiteles tulajdoni lap

Nem hiteles tulajdoni lap

BANKH Földhivatali Főosztály Földhivatali Osztály S.
Szigetvár 7900 Szigetvár, Kossuth tér 16. Pf.:34.

Oldal: 1/1

Nem hiteles tulajdoni lap - Szenle másolat

Megrendlés szám: 30005/S720/2022

2022.03.24

SZIGETVÁR

Szektor : 53

Belterület 1817 helyrajzi szám

7900 SZIGETVÁR Kaposvári utca.

I. RÉSZ

1. Az ingatlan adatai:

alrészlet adatok

művelési ág/kivett megnevezés/

min.o

terület kat.t.jöv. alosztály adatok

ha m2 k.fill. ter. kat.jöv

ha m2 k.fill

. Kivett között

0

1.1090

0.00

II. RÉSZ

3. tulajdoni hányad: 1/1

bejegyző határozat, érkezési idő: 32445/2/1992.06.15

jogcím: tulajdonbaadás 1990.LKV.tv.107.§.(2)

jogállás: tulajdonos

név: SZIGETVÁR VÁROS ÖNKORMÁNYZATA

cím: 7900 SZIGETVÁR Erinyi tér 1

törzsszám: 15724193

III. RÉSZ

1. bejegyző határozat, érkezési idő: 31139/1997.02.05

Önálló szöveges bejegyzés megosztás következtében az ingatlan területe 173 nm-rel csökkent.

2. bejegyző határozat, érkezési idő: 39308/2000.11.21

Önálló szöveges bejegyzés megosztás következtében a terület csökkent.

3. bejegyző határozat, érkezési idő: 31229/2010.03.16

Önálló szöveges bejegyzés felmérési térképezési területeszámítási hiba kijavítása.

4. bejegyző határozat, érkezési idő: 33024/2/2012.05.07

VezetékJog

jogosult:

név: E.ON DÉL-DUNÁNTÚLI ÁRAMHÁLÓZATI ZRT. törzsszám: 10732614

cím : 7626 PÉCS Búza tér 8/A

5. bejegyző határozat, érkezési idő: 35916/2/2012.06.01

VezetékJog

jogosult:

név: E.ON DÉL-DUNÁNTÚLI ÁRAMHÁLÓZATI ZRT. törzsszám: 10732614

cím : 7626 PÉCS Búza tér 8/A

Ez a tulajdoni lap közigazgatási hatósági eljárás céljából került kiadásra. Másra nem használható.

TULAJDONI LAP VÉGE

Nem hiteles tulajdoni lap

Nem hiteles tulajdoni lap

Nem hiteles tulajdoni lap

Nem hiteles tulajdoni lap

Nem hiteles tulajdoni lap

Nem hiteles tulajdoni lap

Nem hiteles tulajdoni lap

Nem hiteles tulajdoni lap

Nem hiteles tulajdoni lap

BANKH Földhivatali Főosztály Földhivatali Osztály 5
Szigetvár 7900 Szigetvár, Kossuth tér 16. Pf:34.

Oldal: 1/1

Nem hiteles tulajdoni lap - Szentile másolat

Mégrendelés szám: 30005/S721/2022

2022. 03. 24

SZIGETVÁR

Szektor : 53

Belterület 1818/2 helyrajzi szám

I. RÉSZ

1. Az ingatlan adatai:

alrészlet adatok

művelési ág/kivett megnevezés/

min.o

terület kat.t.jöv. alosztály adatok

ha m2

k.fill.

ter.

kat.jöv

ha m2 k.fill

- Kivett közterület

0

8089

0.00

II. RÉSZ

3. tulajdoni hányad: 1/1

bejegyző határozat, érkezési idő: 32445/2/1992.06.15

jogcím: tulajdonba adás 1990.LKV.tv.107.§.(2)

jogállás: tulajdonos

név: SZIGETVÁR VÁROS ÖNKORMÁNYZATA

cím: 7900 SZIGETVÁR Zrínyi tér 1

törzsszám: 15724193

III. RÉSZ

1. bejegyző határozat, érkezési idő: 33024/2/2012.05.07

Vezetékjog

jogosult:

név: E.ON DÉL-DUNÁNTÚLI ÁRAMHÁLÓZATI ZRT. törzsszám: 10732614

cím : 7626 PÉCS Búza tér 8/A

2. bejegyző határozat, érkezési idő: 35916/2/2012.06.01

Vezetékjog

jogosult:

név: E.ON DÉL-DUNÁNTÚLI ÁRAMHÁLÓZATI ZRT. törzsszám: 10732614

cím : 7626 PÉCS Búza tér 8/A

Ez a tulajdoni lap közigazgatási hatósági eljárás céljából került kiadásra. Másra nem használható.

TULAJDONI LAP VÉGE

Nem hiteles tulajdoni lap

Nem hiteles tulajdoni lap

Nem hiteles tulajdoni lap

Nem hiteles tulajdoni lap

Nem hiteles tulajdoni lap

Nem hiteles tulajdoni lap

Nem hiteles tulajdoni lap

Nem hiteles tulajdoni lap

Nem hiteles tulajdoni lap

Nem hiteles tulajdoni lap

BANKH Földhivatali Főosztály Földhivatali Osztály 5.
Szigetvár 7900 Szigetvár, Kossuth tér 16. Pf.:34.

Oldal: 1/1

Nem hiteles tulajdoni lap - Szentle másolat

Megrendelés szám: 30005/5722/2022

2022. 03. 24

SZIGETVÁR

Szektor : 53

Belterület 1863/3 helyrajzi szám

7900 SZIGETVÁR Bajcsy-Zsilinszky utca.

I. RÉSZ

1. Az ingatlan adatai:

alrészlet adatok

művelési ág/kivett megnevezés/

min.o

terület kat.t.jöv. alosztály adatok

ha m2

k.fill.

ter

kat.jöv

ha m2 k.fill

. Kivett közterület

0

5475

0.00

II. RÉSZ

3. tulajdoni hányad: 1/1

bejegyző határozat, érkezési idő: 32445/2/1992.06.15

jogcím: tulajdonba adás 1990.LKV.tv.107.§.(2)

jogállás: tulajdonos

név: SZIGETVÁR VÁROS ÖNKORMÉNYZATA

cím: 7900 SZIGETVÁR Zrínyi tér 1

törzsszám: 15724193

III. RÉSZ

NEM TARTALMAZ BEJEGYZÉST

Ez a tulajdoni lap közigazgatási hatósági eljárás céljából került kiadásra. Másra nem használható.

TULAJDONI LAP VÉGE

Nem hiteles tulajdoni lap

Nem hiteles tulajdoni lap

Nem hiteles tulajdoni lap

Nem hiteles tulajdoni lap

Nem hiteles tulajdoni lap

Nem hiteles tulajdoni lap

Nem hiteles tulajdoni lap

Nem hiteles tulajdoni lap

Nem hiteles tulajdoni lap

Nem hiteles tulajdoni lap

BAMKH Földhivatali Főosztály Földhivatali Osztály 5.
Szigetvár 7900 Szigetvár, Kosuth tér 16. Pf.:34.

Oldal: 1/1

Nem hiteles tulajdoni lap - Szentle másolat

Megrendelés szám: 30005/S723/2022

2022.03.24

SZIGETVÁR

Szektor : 53

Belterület 1786/66 helyrajzi szám

7900 SZIGETVÁR Szent István lakótelep.

I. RÉSZ

1. Az ingatlan adatai:

alrészlet adatak művelési ág/kivett megnevezés/	min.o	terület ha m2	kat.t.jöv. k.fill	alószámla ter.	adatok kat.jöv ha m2 k.fill
Kivett között	0	6397	0,00		

II. RÉSZ

3. tulajdoni hányad: 1/1

bejegyző határozat, érkezési idő: 34974/2003.06.04

eredeti határozat: 32445/2/1992.06.15

jogcím: tulajdonba adás 1990.LKV.tv.107.§.(2) 32445/2/1992.06.15

jogállás: tulajdonos

név: SZIGETVÁR VÁROS ÖNKORMÉNYZATA

cím: 7900 SZIGETVÁR Zrínyi tér 1

törzsszám: 15724193

III. RÉSZ

1. bejegyző határozat, érkezési idő: 34974/2003.06.04

eredeti határozat: 38308/2000.11.21

Önálló szöveges bejegyzés megosztás következtében a terület csökkent.

2. bejegyző határozat, érkezési idő: 34974/2003.06.04

Önálló szöveges bejegyzés az 1786/2. hrz. területre telekalakítás következtében 499 m2-rel növekedett.

3. bejegyző határozat, érkezési idő: 31229/2010.03.16

Önálló szöveges bejegyzés felmérési térképezési területszámítási hiba kijavítása.

4. bejegyző határozat, érkezési idő: 35916/2/2012.06.01

Vezetékjog

jogcím:

név: E.ON DÉL-DUNÁNTÚLI ÁRAMHÁLÓZATI RT. törzsszám: 10732614

cím : 7626 PÉCS Bába tér 8/A

Ez a tulajdoni lap közigazgatási hatósági eljárás céljából került kiadásra. Másra nem használható.

TULAJDONI LAP VÉGE

Nem hiteles tulajdoni lap

Nem hiteles tulajdoni lap

Nem hiteles tulajdoni lap

Nem hiteles tulajdoni lap

Nem hiteles tulajdoni lap

Nem hiteles tulajdoni lap

Nem hiteles tulajdoni lap

Nem hiteles tulajdoni lap

Nem hiteles tulajdoni lap

Nem hiteles tulajdoni lap

Nem hiteles tulajdoni lap

BANKH Földhivatali Főosztály Földhivatali Osztály 5.
Szigetvár 7900 Szigetvár, Kossuth tér 16. Pf.:34.

Cídal: 1/2

Nem hiteles tulajdoni lap - Szentle másolat

Megrendelés szám:30005/S72A/2022

2022.03.24

SZIGETVÁR

Szektor : 53

Belterület 1786/2 helyrajzi szám

7900 SZIGETVÁR Kaposvári utca.

I. RÉSZ

1. Az ingatlan adatai:

alrészlet adatok

művelési ág/kivett megnevezés/

min.o

terület kat.t.jöv. alosztály adatok
ha m2 k.Fill. ter. kat.jöv
ha m2 k.Fill

. Kivett között

0

3878

0700

II. RÉSZ

3. tulajdoni hányad: 1/1

bejegyző határozat, érkezési idő: 32445/2/1992.06.15

jogcím: tulajdonba adás 1990.LKV.tv.107.§.(2)

jogállás: tulajdonos

név: SZIGETVÁR VÁROS ÖNKORMÁNYZATA

cím: 7900 SZIGETVÁR Zrínyi tér 1

törzsszám: 15724193

III. RÉSZ

1. bejegyző határozat, érkezési idő: 38308/2000.11.21

Önálló stöveges bejegyzés megosztás következtében a terület csökkent.

2. bejegyző határozat, érkezési idő: 34974/2003.06.04

Önálló stöveges bejegyzés az 1786/2. hrsz. területe telekalakítás következtében 499 m2-rel növekedett.

3. bejegyző határozat, érkezési idő: 31229/2010.03.16

Önálló stöveges bejegyzés felmérési térképezési területszámítási hiba kijavítása.

4. bejegyző határozat, érkezési idő: 33024/2/2012.05.07

Vezeték jog

jogosult:

név: E.ON DÉL-DUNYINTÚLI ÁRAMHÁLÓZATI ZRT. törzsszám: 10732614

cím : 7626 FÉCS Bóza tér 8/A

5. bejegyző határozat, érkezési idő: 35916/2/2012.06.01

Vezeték jog

jogosult:

név: E.ON DÉL-DUNYINTÚLI ÁRAMHÁLÓZATI ZRT. törzsszám: 10732614

cím : 7626 FÉCS Bóza tér 8/A

Folytatás a következő lapon

Nem hiteles tulajdoni lap

Nem hiteles tulajdoni lap

Nem hiteles tulajdoni lap

Nem hiteles tulajdoni lap

Nem hiteles tulajdoni lap

Nem hiteles tulajdoni lap

Nem hiteles tulajdoni lap

Nem hiteles tulajdoni lap

Nem hiteles tulajdoni lap

Nem hiteles tulajdoni lap

Nem hiteles tulajdoni lap

Nem hiteles tulajdoni lap

BANKH Földhivatali Főosztály Földhivatali Osztály 5.
Szigetvár 7900 Szigetvár, Kossuth tér 16. Pf.:34.

Oldal: 2 / 2

Nem hiteles tulajdoni lap - Szentle másolat

Megrendelés szám:30005/5724/2022

2022.03.24

SZIGETVÁR

Szektor : 52

Belterület 1786/2 helyrajzi szám

Folytatás az előző lapról

Ez a tulajdoni lap közigazgatási hatósági eljárás céljából került kiadásra. Másra nem használható.

TULAJDONI LAP VÉGE

Nem hiteles tulajdoni lap

Nem hiteles tulajdoni lap

Nem hiteles tulajdoni lap

Nem hiteles tulajdoni lap

Nem hiteles tulajdoni lap

Nem hiteles tulajdoni lap

Nem hiteles tulajdoni lap

Nem hiteles tulajdoni lap

4.52. mellekset

1786/66

188/2

ALVARO C. 331

1360 KÄRTTÄTÖKY

13800 RT. 12071

