



ELŐTERJESZTÉS

Szigetvár Város Önkormányzat Képviselő-testülete
Gazdasági, Pénzügyi, Városfejlesztési és Turisztikai Bizottsága
2022. március 29-i rendes ülésére

Tárgy: Előterjesztés a TARR Kft. részére tulajdonosi hozzájárulás megadásáról az „Újgenerációs NGA és felhordó hálózatok fejlesztése (2. ütem), Szigetvári Járás GINOP-3.4.1-20-2021-00012 Hobol – Dencsháza összekötő optikai hálózat építése (2400021095)” megnevezésű építési munkákhoz Szigetvár, külterület 0448 hrsz., 0450 hrsz., 0451 hrsz., 0480 hrsz és 0489 hrsz. alatti ingatlanokat érintő optikai hálózat vonatkozásában

- Mellékletek:**
1. kérelem
 2. műszaki tervdokumentáció
 3. tulajdoni lap
 4. térkép másolat
 5. tulajdonosi hozzájárulás

| | | |
|--------------------------------------|--|---|
| Előterjesztő: | Dr. Vass Péter polgármester | |
| Az előterjesztést készítette: | Dr. Weszner Veronika jegyző | |
| Előadó: | Balaskó Tamás elnök | |
| Tárgyalja: | - | - |
| Véleményezésre megkapta: | Dr. Vass Péter polgármester |  |
| | Varga Zoltán alpolgármester | |
| | Dr. Weszner Veronika jegyző | |
| | Hábián Bálint aljegyző | |
| Határozat elfogadása: | Egyszerű többség | |
| Törvényességi észrevétel: | Dr. Weszner Veronika jegyző  | Nincs/az alábbi: |
| Előzmény/korábbi döntés: | - | |
| Terjedelem: | 33 oldal | |

ELŐTERJESZTÉS

Szigetvár Város Önkormányzat Képviselő-testülete
Gazdasági, Pénzügyi, Városfejlesztési és Turisztikai Bizottsága
2022. március 29-i rendes ülésére

Tárgy: Előterjesztés a TARR Kft. részére tulajdonosi hozzájárulás megadásáról az „Újgenerációs NGA és felhordó hálózatok fejlesztése (2. ütem), Szigetvári Járás GINOP-3.4.1-20-2021-00012 Hobol – Dencsháza összekötő optikai hálózat építése (2400021095)” megnevezésű építési munkákhoz Szigetvár, külterület 0448 hrsz., 0450 hrsz., 0451 hrsz., 0480 hrsz. és 0489 hrsz. alatti ingatlanokat érintő optikai hálózat vonatkozásában

Előterjesztő: Dr. Vass Péter polgármester

Tisztelt Bizottság!

A TARR Kft. (7100 Szekszárd, Kadarka u. 18.) GINOP-3.4.1 pályázat keretében állami támogatást nyert el a Szigetvári járás szélessávú hálózatának bővítésére.

A tervezett hálózatbővítés kiemelt beruházásnak minősül.

A hálózatbővítés tervezésére, kivitelezésére a KANIZSATEL Kft. (8778 Újudvar, 1631/2. hrsz.) kapott megbízást. A pályázathoz illeszkedve a teljes beruházást szakaszokra bontották. A tervezés és a kivitelezés egyaránt szakaszonként történik. A generáltervező szerepét a KANIZSATEL Kft. tölti be. Az egyes szakaszok tervezését, kivitelezését különböző alvállalkozók végzik.

A Hobol - Dencsháza összekötő optikai hálózat terveinek elkészítésére, engedélyeinek beszerzésére a HHT'98 Hírközlési Hálózat Tervező, Építő és Szolgáltató Kft. (1107 Budapest, Ceglédi út 30., adószám: 11758972-2-42) kapott megbízást.

A mellékelt, Galambos József tervező által készített, HHT-13/21-02/95. számú digitális engedélyezési terv szerint a tervezett hálózatrész 5 db szigetvári önkormányzati tulajdonú ingatlant érint (Szigetvár, 0448 hrsz., 0450 hrsz., 00451 hrsz., 0480 hrsz., 0489 hrsz.).

A tervezett műszaki megoldás Szigetvár Város Önkormányzata Képviselő-testületének Szigetvár város helyi építési szabályzatáról szóló 29/2017. (XII.21.) számú rendeletének megfelelő.

A benyújtott kérelem (1. sz. melléklet), a műszaki tervdokumentáció (2. sz. melléklet), az érintett ingatlanok tulajdoni lapjai (3. sz. melléklet), a térkép másolat (4. sz. melléklet) az előterjesztéshez csatolásra került, a teljes kérelmi dokumentáció a Bizottsági ülés során, valamint a Polgármesteri Hivatalban munkaidőben megtekinthető.

Szigetvár Város Önkormányzata Képviselő-testületének Szervezeti és Működési Szabályzatáról szóló 1/2011. (I.21.) Önkormányzati rendeletének 3. számú melléklete III/1. pont, a Gazdasági, Pénzügyi, Városfejlesztési és Turisztikai Bizottságra átruházott hatáskörök k) pontja alapján az önkormányzati tulajdonosi jognyilatkozatok kérdésében a Gazdasági, Pénzügyi, Városfejlesztési és Turisztikai Bizottság dönt.

Fentiek figyelembevételével kérem a Tisztelt Gazdasági, Pénzügyi, Városfejlesztési és Turisztikai Bizottságot, hogy döntsön az „Előterjesztés a TARR Kft. részére tulajdonosi hozzájárulás megadásáról az „Újgenerációs NGA és felhordó hálózatok fejlesztése (2. ütem),

Szigetvári Járás GINOP-3.4.1-20-2021-00012 Hobol – Dencsháza összekötő optikai hálózat építése (2400021095)” megnevezésű építési munkákhoz Szigetvár, külterület 0448 hrsz., 0450 hrsz., 0451 hrsz., 0480 hrsz és 0489 hrsz. alatti ingatlanokat érintő optikai hálózat vonatkozásában” tárgyú előterjesztésről.

Határozati javaslat:

Szigetvár Város Önkormányzat Képviselő-testülete Gazdasági, Pénzügyi, Városfejlesztési és Turisztikai Bizottsága megtárgyalta az „Előterjesztés a TARR Kft. részére tulajdonosi hozzájárulás megadásáról az „Újgenerációs NGA és felhordó hálózatok fejlesztése (2. ütem), Szigetvári Járás GINOP-3.4.1-20-2021-00012 Hobol – Dencsháza összekötő optikai hálózat építése (2400021095)” megnevezésű építési munkákhoz Szigetvár, külterület 0448 hrsz., 0450 hrsz., 0451 hrsz., 0480 hrsz és 0489 hrsz. alatti ingatlanokat érintő optikai hálózat vonatkozásában” tárgyú napirendi pontot, és az alábbi határozatot hozza:

1. Szigetvár Város Önkormányzat Képviselő-testülete Gazdasági, Pénzügyi, Városfejlesztési és Turisztikai Bizottsága Szigetvár Város Önkormányzata Képviselő-testületének Szigetvár Város Önkormányzata Képviselő-testülete Szervezeti és Működési Szabályzatáról szóló 1/2011. (I.21.) önkormányzati rendelete 3. számú melléklete III/1., a Gazdasági, Pénzügyi, Városfejlesztési és Turisztikai Bizottságra átruházott hatáskörök k) pontjában meghatározott hatáskörében eljárva TARR Kft. részére tulajdonosi hozzájárulást ad a mellékelt műszaki tervdokumentációban foglaltak szerint a Hobol - Dencsháza összekötő optikai hálózat építése tárgyú munka vonatkozásában a Szigetvár, külterület 0448 hrsz., 0450 hrsz., 0451 hrsz., 0480 hrsz. és 0489 hrsz. alatti ingatlanokat érintően az alábbi kikötésekkel:
 - Az építés során felbontott önkormányzati területet legalább az eredeti állapotnak megfelelően állítsa helyre.
 - A kivitelezési munkálatok megkezdése a közterület-kezelő Kisváros Nonprofit Kft. (Szigetvár, Deák F. tér 16.) előzetes engedélyével, a munkák végzése az engedélyben foglalt előírások szigorú betartásával történhet.
 - A tulajdonosi hozzájárulás nem mentesíti kérelmezőt a szükséges egyéb engedélyek, hozzájárulások beszerzése alól.
 - Kivitelezési munkát érvényes közterület használati engedély birtokában lehet végezni. Az engedély iránti kérelem, illetékmentesen, a Szigetvári Polgármesteri Hivatal Közigazgatási Osztályán nyújtható be a kivitelezési munka pontos időtartamának ismeretében.
2. Szigetvár Város Önkormányzat Képviselő-testülete Gazdasági, Pénzügyi, Városfejlesztési és Turisztikai Bizottsága felkéri a város polgármesterét, hogy ezen határozat megküldésével tájékoztassa kérelmezőt, valamint a Kisváros Nonprofit Kft-t döntéséről.

Felelős: Dr. Vass Péter polgármester
Közreműködő: Dr. Weszner Veronika jegyző
Határidő: 5 napon belül

Szigetvár, 2022. március 16.



Dr. Vass Péter
polgármester





A DOKUMENTUMOT DIGITÁLIS
ALÁÍRÁSSAL LÁTTA EL:



AVDH SIGN

2022 MÁRC 10.

Azonosító: EPAPIR-20220309-13420

Küldő *01-71875-1/2022* **Dátum:** 2022.03.09 *Bran 1*

Viselt név: SZILÁGYI BERTALAN **Hivatkozási szám:**

Születési név: SZILÁGYI BERTALAN **Azonosító:** EPAPIR-20220309-13420

Anyja neve: HIDY EMŐKE **Témacsoport azonosító:** ONKORM_IGAZGATAS

Születési hely: BUDAPEST 09 **Témacsoport neve:** Önkormányzati igazgatás

Születési idő: 1978.07.24 **Ügytípus azonosító:** ONK_VAGYONKEZ ELES

Nem természetes személy neve: HHT '98 Kft. **Ügytípus neve:** Az önkormányzat tulajdonával kapcsolatos tulajdonosi, vagyonkezelési ügyek

Nem természetes személy adószáma: 11758972

Címzett

SZIGETVÁR VÁROS ÖNKORMÁNYZAT
7900, Szigetvár
Zrínyi tér 1

Tárgy:

Tulajdonosi, és Közútkezelői hozzájárulás, valamint előzetes szakhatósági állásfoglalás kérése

Tisztelt Hivatal!

A TARR Kft. GINOP-3.4.1 pályázat keretében állami támogatást nyert el a Szigetvári járás szélessávú hálózatának bővítésére.

A tervezett hálózatbővítés kiemelt beruházásnak minősül.

2022 MÁRC 10.

4018

A hálózatbővítés tervezésére, kivitelezésére a KANIZSATEL Kft. kapott megbízást. A pályázathoz illeszkedve a teljes beruházást szakaszokra bontották. A tervezés és a kivitelezés egyaránt szakaszonként történik. A generáltervező szerepét a KANIZSATEL Kft. tölti be. Az egyes szakaszok tervezését, kivitelezését különböző alvállalkozók végzik.

A Hobol - Dencsháza összekötő optikai hálózat terveinek elkészítésére, engedélyeinek beszerzésére cégünk a HHT '98 Kft. kapott megbízást.

A tervezett hálózatrész 7 db szigetvári ingatlant, ebből 5 önkormányzati ingatlant érint.

A csatolt HHT-13/21-02/95 sz. engedélyezési terv alapján kérem, hogy a tervezett hálózat építéséhez szükséges tulajdonosi, és a közútkezelői hozzájárulást szíveskedjen megadni.

A helyi szabályzatok érvényesítése érdekében tervezőként kérem a 531/2017. (XII. 29.) Korm. rendelet 1. melléklet 7. pontja 7. alpontja értelmében a települési Önkormányzat jegyzőjének előzetes szakhatósági nyilatkozatát, hogy a tervezett létesítmény Önkormányzati rendeletben meghatározott természetvédelmi követelményeknek - a kérelemben foglaltak szerint - megfelel

Gyors intézkedését előre is köszönöm.

--

Üdvözlettel:

Szilágyi Bertalan

HHT'98 Kft.

1107 Budapest, Ceglédi út 30.

Tel:+36-1-431-8282

Fax:+36-1-431-8280

Mob:+36-30-250-5836

Mellékletek száma: 1

| Fájlnév | Méret | Elhelyezkedés | Fájl lenyomata |
|---|--------|--------------------------|--|
| 095_Hobol_Dencsh aza_ok_onk_eng_te rv_Szigetvar.pdf | 7.6 MB | KRX/OCD/Payload/I D-2 | 54BB5C02A479A43 95F2D5F19D669D1 FE6CABA4A5C22A BAF2CCEB6C72D5 40C0E5 |


HHT '98 HÍRKÖZLÉSI HÁLÓZAT T AVDH SIGN

ÉPÍTŐ ÉS SZOLGÁLTATÓ KFT

Iroda: 1107. Budapest, Ceglédi út 30. Postacím: 1476. Budapest, Pf. 216.
 Telefon:(1) 431-8282, fax: (1) 431-8280 e-mail: iroda@hht98.hu
 Cégjegyzékszám: Fővárosi Cégbíróság Cg. 01-09-675143
 Bankszámlaszám: OTP Bp. XVIII. ker. fiók 11718000-20421535

| | | | |
|-------------------------|---|-------------------|-----------------------|
| Ügyintéző: | Galambos József | Ügyintézőjük: | |
| Ügyintéző elérhetősége: | (1) 431-8282 (30) 9777-362 galambos.jozsef@hht98.hu | Hivatkozási szám: | |
| Ügyszám: | HHT-13/21-02/95 | Kelt: | Budapest, 2022.03.09. |
| Melléklet: | 1 pld HHT-13/21-02/95 sz. digitális engedélyezési terv | | |
| TÁRGY: | Tulajdonosi, és Közútkezelői hozzájárulás, valamint előzetes szakhatósági állásfoglalás kérése az „Újgenerációs NGA és felhordó hálózatok fejlesztése (2. ütem) Szigetvári járás GINOP-3.4.1-20-2021-00012 Hobol - Dencsháza összekötő optikai hálózat építése 2400021095” című tervhez | | |

Szigetvár Város Önkormányzata
7900 Szigetvár, Zrínyi tér 1.

Tisztelt Hivatal!

A TARR Kft. GINOP-3.4.1 pályázat keretében állami támogatást nyert el a Szigetvári járás szélessávú hálózatának bővítésére.

A tervezett hálózatbővítés kiemelt beruházásnak minősül.

A hálózatbővítés tervezésére, kivitelezésére a KANIZSATEL Kft. kapott megbízást. A pályázathoz illeszkedve a teljes beruházást szakaszokra bontották. A tervezés és a kivitelezés egyaránt szakaszonként történik. A generáltervező szerepét a KANIZSATEL Kft. tölti be. Az egyes szakaszok tervezését, kivitelezését különböző alvállalkozók végzik.

A Hobol - Dencsháza összekötő optikai hálózat terveinek elkészítésére, engedélyeinek beszerzésére cégünk a HHT '98 Kft. kapott megbízást.

A tervezett hálózatrész 7 db szigetvári ingatlant, ebből 5 önkormányzati ingatlant érint.

A csatolt HHT-13/21-02/95 sz. engedélyezési terv alapján kérem, hogy a tervezett hálózat építéséhez szükséges tulajdonosi, és a közútkezelői hozzájárulást szíveskedjen megadni.

A helyi szabályzatok érvényesítése érdekében tervezőként kérem a 531/2017. (XII. 29.) Korm. rendelet 1. melléklet 7. pontja 7. alpontja értelmében a települési Önkormányzat jegyzőjének előzetes szakhatósági nyilatkozatát, hogy a tervezett létesítmény Önkormányzati rendeletben meghatározott természetvédelmi követelményeknek - a kérelemben foglaltak szerint - megfelel

Gyors intézkedését előre is köszönöm.

Üdvözlettel:


 Lukács Balázs
 ügyvezető

HHT '98 HÍRKÖZLÉSI HÁLÓZAT TERVEZŐ,



ÉPÍTŐ ÉS SZOLGÁLTATÓ KFT

Iroda: 1107. Budapest, Ceglédi út 30. Postacím: 1476. Budapest, Pf. 216.
Telefon:(1) 431-8282, fax: (1) 431-8280 e-mail: iroda@hht98.hu
Cégjegyzékszám: Fővárosi Cégbíróság Cg. 01-09-675143
Bankszámlaszám: OTP Bp. XVIII. ker. fiók 11718000-20421535

Tervszám: HHT-13/21-02/95

ÖNKORMÁNYZATI ENGEDÉLYEZÉSI TERV

Újgenerációs NGA és felhordó hálózatok fejlesztése (2. ütem)
Szigetvári járás GINOP-3.4.1-20-2021-00012

**Hobol Dencsháza összekötő optikai hálózat építése
(2400021095)**

Építető: TARR Kft.
7100 Szekszárd, Kadarka utca 18.

Megrendelő: KANIZSATEL Kft.
8778 Újudvar, HRSZ 1631/2.

Budapest, 2022. február hó

Tervezte:

Galambos József

Ellenőrizte:

Lukács Balázs

1 TARTALOMJEGYZÉK

Újgenerációs NGA és felhordó hálózatok fejlesztése (2. ütem)
Szigetvári járás GINOP-3.4.1-20-2021-00012
**Hobol - Dencsháza összekötő optikai hálózat építése
(2400021095)**

| | | |
|-----|------------------------------|---|
| 1 | TARTALOMJEGYZÉK | 2 |
| | CSATOLT RAJZOK | 2 |
| 2 | ALÁÍRÓ LAP | 3 |
| 3 | TERVEZŐI NYILATKOZAT | 4 |
| 4 | MŰSZAKI LEÍRÁS | 5 |
| 4.1 | ELŐZMÉNYEK | 5 |
| 4.2 | A TERVEZETT HÁLÓZAT | 5 |
| 4.3 | ÉPÍTÉSI TECHNOLÓGIÁK | 6 |
| 4.4 | ENGEDÉLYEZÉSI TERVEK | 7 |
| 4.5 | BÁNYÁSZATI TEVÉKENYSÉG | 7 |
| 4.6 | EGYÉB ELŐÍRÁSOK | 8 |

Mellékletek:

- 1 sz. melléklet Érintett ingatlanok tulajdonosainak jegyzéke

Csatolt rajzok

| <u>Rajzok megnevezése</u> | <u>Rajzszám</u> |
|---------------------------------------|-------------------------|
| Átnézeti helyszínrajz | HHT-13/21-02/95-101 |
| Építési és behúzási helyszínrajz 1-9. | HHT-13/21-02/95-103/1-9 |
| Keresztszelvény rajz 1-2 | HHT-13/21-02/95-104/1-2 |

| | | |
|--|---------------------------|--------------|
| HHT '98 Kft. 1107 Budapest Ceglédi út 30. | Tervszám: HHT-13/21-02/95 | Oldalszám: 3 |
|--|---------------------------|--------------|

2 ALÁÍRÓ LAP

Újgenerációs NGA és felhordó hálózatok fejlesztése (2. ütem)
Szigetvári járás GINOP-3.4.1-20-2021-00012
**Hobol - Dencsháza összekötő optikai hálózat építése
(2400021095)**

ÖNKORMÁNYZATI ENGEDÉLYEZÉSI TERV

Tervező Galambos József
Jogosultság HI-V, 13-13517

Tervező aláírása:



Jelen tervet az Építető által megadott tartalmi követelményeknek figyelembevételével állítottuk össze. Nem szerepelnek benne egyes – a Megbízó által nem igényelt - munkarészek.

| | | |
|--|---------------------------|--------------|
| HHT '98 Kft. 1107 Budapest Ceglédi út 30. | Tervszám: HHT-13/21-02/95 | Oldalszám: 4 |
|--|---------------------------|--------------|

3 TERVEZŐI NYILATKOZAT

Építtető: TARR Kft.
7100 Szekszárd, Kadarka utca 18.

Megrendelő: KANIZSATEL Kft.
8778 Újudvar, HRSZ 1631/2.

Tervező: HHT '98 Hírközlési Hálózat Tervező, Építő és Szolgáltató Kft.
(1107 Budapest, Ceglédi út 30.)

| | |
|---------------------------------|--|
| A beruházás megnevezése: | Újgenerációs NGA és felhordó hálózatok fejlesztése (2. ütem). Szigetvári járás GINOP-3.4.1-20-2021-00012 Hobol - Dencsháza összekötő optikai hálózat építése (2400021095) |
|---------------------------------|--|

Tervanyag jellege: ÖNKORMÁNYZATI ENGEDÉLYEZÉSI TERV

Igazolom, hogy jelen tervdokumentáció:

Az 1993. évi XCIII. tv-ben, az óvrendszabályokban, biztonsági szabályzatokban, MSZ, ágazati és távközlési szabványokban, a szociális normatívákban, a távközlési munkavédelmi, egészségügyi és szociális tervezési irányelvekben szereplő előírások figyelembevételével készült, és azoktól nem tér el.

A dokumentáció a 4/2002 SzCsM-EüM együttes rendelet figyelembevételével készült.

Egyebekben nyilatkozom, hogy az elektronikus hírközlési építmény elhelyezésénél az elektronikus hírközlésről szóló 2003. évi C. törvény 94 §-ának (2) és (3) bekezdésében előírtakat a tervezés során figyelembe vettem.

A terv készítése során az összes érintett közművet és szervezetet megkerestem, a tervezési terület más közművet, illetve szervezetet nem érint. A tervdokumentáció a meglévő közművezetékek nyomvonalát az üzemeltetők által rendelkezésünkre bocsátott nyilvántartási adatoknak megfelelően mérethelyesen és hiánytalanul tartalmazza.

A tervezett hálózat vonalvezetésének meghatározásánál törekedtem a lehető legkisebb környezeti kár okozására.

A tervezés során betartottam, a munkálatok során be kell tartani a 2012. évi CLXXXV. törvény a hulladékról - előírásait.

A tervben szereplő hírközlési hálózat megépítéséhez a 20/2020. (XII. 18.) NMHH előírásai szerint építési engedélyt kell kérni.

A kivitelezéssel érintett ingatlanok tulajdonosi adatai rendelkezésre állnak.

Budapest, 2022. február hó


/ Galambos József/
tervező
13-13517
+ 36-30-652-7954

4 MŰSZAKI LEÍRÁS

Újgenerációs NGA és felhordó hálózatok fejlesztése (2. ütem)
Szigetvári járás GINOP-3.4.1-20-2021-00012
**Hobol - Dencsháza összekötő optikai hálózat építése
(2400021095)**

Építető: TARR Kft.
7100 Szekszárd, Kadarka utca 18.
Megrendelő: KANIZSATEL Kft.
8778 Újudvar, HRSZ 1631/2.
Tervező: HHT '98 Hírközlési Hálózat Tervező, Építő és Szolgáltató Kft.
(1107 Budapest, Ceglédi út 30.)

4.1 Előzmények

A TARR Kft. GINOP-3.4.1 pályázat keretében állami támogatást nyert el a Szigetvári járás szélessávú hálózatának bővítésére.

A tervezett hálózatbővítés kiemelt beruházásnak minősül.

A hálózatbővítés tervezésére, kivitelezésére a KANIZSATEL Kft. kapott megbízást. A pályázathoz illeszkedve a teljes beruházást szakaszokra bontották. A tervezés és a kivitelezés egyaránt szakaszonként történik. A generáltervező szerepét a KANIZSATEL Kft. tölti be. Az egyes szakaszok tervezését, kivitelezését különböző alvállalkozók végzik.

A Hobol - Dencsháza összekötő optikai hálózat terveinek elkészítésére, engedélyeinek beszerzésére cégünk a HHT '98 Kft kapott megbízást.

Jelen tervet az önkormányzati engedély beszerzéséhez készítettük.

A jelen dokumentáció szerint tervezet optikai hálózati szakasz az alábbi tervek által tartalmazott hálózati szakaszokhoz csatlakozik.

- HHT '98 Kft. 2400021066 számú Hobol - Molvány
- HHT '98 Kft. 2400021096, számú - Hobol - Botykapeterd összekötő hálózat
- HHT '98 Kft. 2400021065 számú - Szigetvár Hobol összekötő hálózat tervéhez
- HHT '98 Kft. 2400021100 számú Dencsháza bekötő hálózat tervéhez

4.2 A tervezett hálózat

4.2.1 A nyomvonal bemutatása

Az LPE40-es csőből tervezett alépítmény Szigetvár és Hobol közigazgatási határán tervezett elágazó kötés és Dencsháza külterületén tervezett elágazó kötés mint csatlakozási pont között járt földutak mellett, út és magáningatlanok területén épül.

Többször áthalad Szigetvár, Hobol és Dencsháza települések közigazgatási határán.

Szigetvár területén keresztezi az Almás patakot, és Dencsházán az 58107 sz. utat. A keresztezésekben irányított átfúrással tervezünk külön védőcső elhelyezést.

Az alépítmény több helyen keresztezi a belvízvédelmi árkok átereszeit. A jellemzően szárazságot összekötő átereszek alatt legalább 1,0 m-rel kell a tervezett védőcsövet beépíteni.

4.2.2 Útkeresztezés, burkolatok

A földutak keresztezésénél a tervezett LPE40 csövet 1,1 m mélyen elhelyezett KPE63 védőcsőben helyezzük el.

4.3 Építési technológiák

4.3.1 Földalatti építések:

A munkagödör feltárása előtt kutatógödrökkel meg kell határozni a meglévő közművek pontos helyét. Alépítmény fektetési mélysége általánosságban belterületen 0,7 m, külterületen 0,9 m, mezőgazdasági művelés alatt lévő területeken 1,2 m. Amennyiben közúti árok alatt épül az alépítmény, ott a fektetési mélység 1,2 m, ami az árokkeresztezéseknél nem előírás.

Az egyes építési szakaszokon előírt fektetési mélység a helyszínrajzokon szerepel.

A ráfektetés elkerüléséhez a közműveket meg kell keresni. A munkagödört kézi erővel, vagy alkalmas munkagéppel kell feltárni. A kitermelt földet a munkagödör mellett kell tárolni. A nyomvonalon 1 db LPEØ40-es fektetésére kerül sor.

A létesítmény felett a terepszinttől 0,4 m-re jelzőszalagot kell fektetni.

Az útburkolatot átfúrással kell keresztezni az alépítményes szakaszon.

A szakaszban szükséges optikai kábelt a lefektetett csőbe kell behúzni.

4.3.2 Közművek megközelítése keresztezése

A közműveket az MSZ 151/6; MSZ 13207 és az MSZ 7487/2 számú szabványok figyelembevételével, a 8/2012. (I. 26.) NMHH rendelet előírásainak betartásával terveztük megközelíteni, és keresztezni.

A tervezett építmény meglévő földfeletti és földalatti közműveket közelít meg, illetve keresztezi azokat. A közműegyeztetések keretében beszerzett adatszolgáltatások alapján a meglévő közművek nyomvonalát és a vonatkozó előírásokat figyelembe vesszük. Az egyes közmű üzemeltetőknek az egyeztetési terv alapján leírt észrevételeit a kivitelezés során be kell tartani.

4.3.3 Erősáramú hálózat megközelítése, keresztezése

A kis és középfeszültségű földfeletti hálózat megközelítésére keresztezésére az MSz151-8, míg a földkábel hálózat megközelítésére keresztezésére az MSz13207 szabvány tartalmaz műszaki normákat.

Az erősáramú hálózatok biztonsági övezetében a 2/2013. (I. 22.) NGM rendeletben és az üzemeltetői nyilatkozatban előírtakat be kell tartani.

A település területén tervezett hálózat – egyes helyeken - megközelíti a kis és középfeszültségű hálózat oszlopait, kábeleit. A kábeleket a vonatkozó szabvány előírása szerint alulról keresztezzük 0,5 m távolságra. A tervezett létesítmény teljes hosszban védőcső további védelem beépítése nem indokolt.

A tervezett létesítményt az oszlopoktól 1 méternél nagyobb távolságban védőcső nélkül tervezzük elhelyezni. Hely hiányában a létesítménynek, mechanikai védelmet is biztosító fém gégecsőben közelíthetik meg az oszlopokat 0,5 m-re.

4.3.4 Gáz hálózat megközelítése keresztezése

A gázvezetékek megközelítésénél be kell tartani a 21/2018. (IX.27.) ITM rendelet 1. melléklet IV. fejezet 1.2. pontja szerinti védőtávolságot, valamint a biztonsági övezetre vonatkozó 2008. évi XL. törvény rendelkezéseinek végrehajtásáról szóló 19/2009 (I. 30.) korm. rendelet 166 §-ban illetve a bányászatról szóló 1993. évi XLVIII. törvény végrehajtásáról szóló 203/1998. (XII. 19.) Korm. rendelet 19/A §-ban szereplő előírásokat.

A gázvezeték keresztezésénél az MSZ 7487-2 és az MSZ 7048. sz. szabvány előírásai betartandók.

Párhuzamos építés esetén a vezeték tengelyétől – a 0,6 m -nél nem mélyebb szilárd burkolat felbontásán kívül - 2-2 m-en belül csak kézi földmunka végezhető.

A gázvezetékek keresztezése esetében a keresztezésekbe rendre 1-1 m túlnyúlással védőcsövet kell beépíteni. A vezeték közötti palásttávolság 0,2 m. A keresztezés szöge nem lehet kisebb mint 30°.

A gázvezetékek keresztezések kiépítése feltárással történik.

4.3.5 Víz és csatornahálózat megközelítése, keresztezése

A vezeték keresztezésénél az MSZ 7487-2 és az MSZ 7048. sz. szabvány előírásai betartandók. A keresztezések esetében a tervezett kábel felül keresztezi a vezeték (fogyasztói leágazást) A keresztezésekbe rendre 1-1 m túlnyúlással védőcsövet kell beépíteni. A tervezett és meglévő vezeték közötti palásttávolság 0,2 m. A bekötéseknél elhelyezendő védőcsövek a helyszínrajzokon külön nem szerepelnek.

4.4 Engedélyezési tervek

A tervezett nyomvonal a Magyar Állam és az Önkormányzat tulajdonban lévő ingatlant, közterületet érint. A kezelők és az önkormányzatok részére engedélyezési tervet készítettünk.

4.5 Bányászati tevékenység

A kivitelezési munkálatok – korábban az útépités, vasút építés során - bolygatott földterületen történnek, a tervezett távközlési eszközök bolygatott földbe kerülnek, ezért a kitermelt föld az 54/2008 (III.29) korm. rendelet szerint 2312 kódszámú kevert anyagnak tekinthető.

A külterületi szakaszon 5978 m hosszban kerül sor feltárásra és 7 db megszakító épül.

0,4 m alatt végzett földmunkák

| 0,4 m alatt | Munkagödör adatok (m) | | | | Földmunkák (m3) | | |
|---------------|-----------------------|-------|---------|-----------|-------------------|-------------|---------------|
| | db | hossz | mélység | szélesség | kitermelt | kiszorított | visszatöltött |
| Nyomvonal 1 | | 1062 | 1,2 | 0,4 | 339,84 | 7,75 | 332,09 |
| Nyomvonal 2 | | 4916 | 0,9 | 0,4 | 983,20 | 35,89 | 947,31 |
| Nyomvonal 3 | | | 0,7 | 0,4 | 0,00 | 0,00 | 0,00 |
| Megszakító N1 | 7 | 1,2 | 1,3 | 1 | 7,56 | 7,56 | 0,00 |
| oszlop egy | 0 | 0,4 | 1,2 | 0,2 | 0,00 | 0,00 | 0,00 |
| oszlop két | 0 | 0,4 | 1,2 | 0,2 | 0,00 | 0,00 | 0,00 |

| | | |
|--|---------------------------|--------------|
| HHT '98 Kft. 1107 Budapest Ceglédi út 30. | Tervszám: HHT-13/21-02/95 | Oldalszám: 8 |
|--|---------------------------|--------------|

| | | | | | | |
|----------|--|--|--|---------|-------|---------|
| összesen | | | | 1330,60 | 51,20 | 1279,40 |
|----------|--|--|--|---------|-------|---------|

A kiszorított földet a kivitelező a munkaterületen szétteríti.
Ásványi anyag elszállításra nem kerül sor.

4.6 Egyéb előírások

A munkaterület átadás során az alkalmazandó anyagokat, technológiákat pontosítani, és a jegyzőkönyvben rögzíteni kell. A terven változtatni az engedélyező hatóságok, kezelők engedélyével, és a tervező írásbeli beleegyezésével lehet.

Budapest, 2022. február hó



Galambos József
Tervező

1. sz. melléklet
Érintett ingatlanok tulajdonosainak jegyzéke

| Terv megnevezése / tervező / tervszám: | | Újgenerációs NGA és felhordó hálózatok fejlesztése (2. ütem) Szigetvári járás GINCP-3.4.1-20-2021-00012 Hobol - Dencsháza összekötő optikai hálózat építése 2400021095 / HHT '98 Kft. / HHT-13/21-02/95 | | | | | | | | | | | | | |
|--|-----------|--|----------------|-------------------------------|------|-----------|-----------------------|---|--------------------------------|---|--|--|--|--|--|
| Sor szám | Helység | Fokváltás | Helyrajzi szám | Tulajdonos neve | Irsz | Település | Cím | Tulajdonosi jogok gyakorlója (neve, címe) | Vagyongkezelő (neve, címe) | Ingatlan besorolása (Művelésből kivett területek) | Ingatlan besorolása (Művelt területek) | Ingatlan besorolása (Művelt területek) | Értektéség: Új építési / Maglévó nyomvonal | | |
| 1 | Szigetvár | Külterület | 0489 | SZIGETVÁR VÁROS ÖNKORMÁNYZATA | 7900 | Szigetvár | Zrínyi tér 1. | | | kivett közút | | | Új | | |
| 2 | Szigetvár | Külterület | 0480 | SZIGETVÁR VÁROS ÖNKORMÁNYZATA | 7900 | Szigetvár | Zrínyi tér 1. | | | kivett közút | | | Új | | |
| 3 | Hobol | Külterület | 0578 | Hobol Község Önkormányzata | 7971 | Hobol | István utca 2. | | | kivett közút | | | Új | | |
| 4 | Hobol | Külterület | 0586 | Hobol Község Önkormányzata | 7971 | Hobol | István utca 2. | | | kivett saját használatú út | | | | | |
| 5 | Hobol | Külterület | 0613 | MAGYAR ÁLLAM | | | | MNV zrt. 1133 Bp. Pozsonyi út 56. | DeL Dunántúli Vízig. 7623 Pécs | kivett Almás - patak | | | Új | | |
| 6 | Hobol | Külterület | 0621 | Hobol Község Önkormányzata | 7971 | Hobol | István utca 2. | | | kivett saját használatú út | | | Új | | |
| 7 | Szigetvár | Külterület | 0454/45 | Hirtné Patkó Éva | 7900 | Szigetvár | Bem utca 39. | | | | | szántó | | | |
| 7 | Szigetvár | Külterület | 0454/45 | Szentpétery Miklós Félix | 7988 | Vízvár | Szent István utca 12. | | | | | szántó | | | |
| 8 | Szigetvár | Külterület | 0451 | SZIGETVÁR VÁROS ÖNKORMÁNYZATA | 7900 | Szigetvár | Zrínyi tér 1. | | | kivett árok | | | Új | | |
| 9 | Szigetvár | Külterület | 0450 | SZIGETVÁR VÁROS ÖNKORMÁNYZATA | 7900 | Szigetvár | Zrínyi tér 1. | | | kivett közút | | | Új | | |
| 10 | Szigetvár | Külterület | 0448 | SZIGETVÁR VÁROS ÖNKORMÁNYZATA | 7900 | Szigetvár | Zrínyi tér 1. | | | kivett közút | | | Új | | |
| 11 | Dencsháza | Külterület | 094 | MAGYAR ÁLLAM | | | | NFK 1149 BUDAPEST Bosnyák tér 5. | MAGYAR KOZÚT NP ZRT. 1024 | kivett közút | | | Új | | |
| 12 | Dencsháza | Külterület | 0111 | MAGYAR ÁLLAM | | | | | BUDAPEST Fényes Elek utca 7- | kivett országos közút | | | Új | | |
| 13 | Dencsháza | Külterület | 0122 | MAGYAR ÁLLAM | | | | NFK 1149 BUDAPEST Bosnyák tér 5. | | kivett közút | | | Új | | |
| 14 | Dencsháza | Külterület | 0126 | MAGYAR ÁLLAM | | | | NFK 1149 BUDAPEST Bosnyák tér 5. | | kivett közút | | | Új | | |

Csalákok a HHT '98 Kft. 2400021095 számú Szigetvár-Hobol összekötő hálózati tervhez

Csalákok a HHT '98 Kft. 2400021096 számú Hobol-Makany összekötő hálózati tervhez

HHT-13/21-02/95-103/1

HHT-13/21-02/95-103/2

HHT-13/21-02/95-103/3

HHT-13/21-02/95-103/4

Hobol

HHT-13/21-02/95-103/6

Almák, kökény, fűszerecska

HHT-13/21-02/95-103/8

Szigetvár

Dencsháza


HHT-13/21-02/95-103/7

HHT-13/21-02/95-103/8

HHT-13/21-02/95-103/9

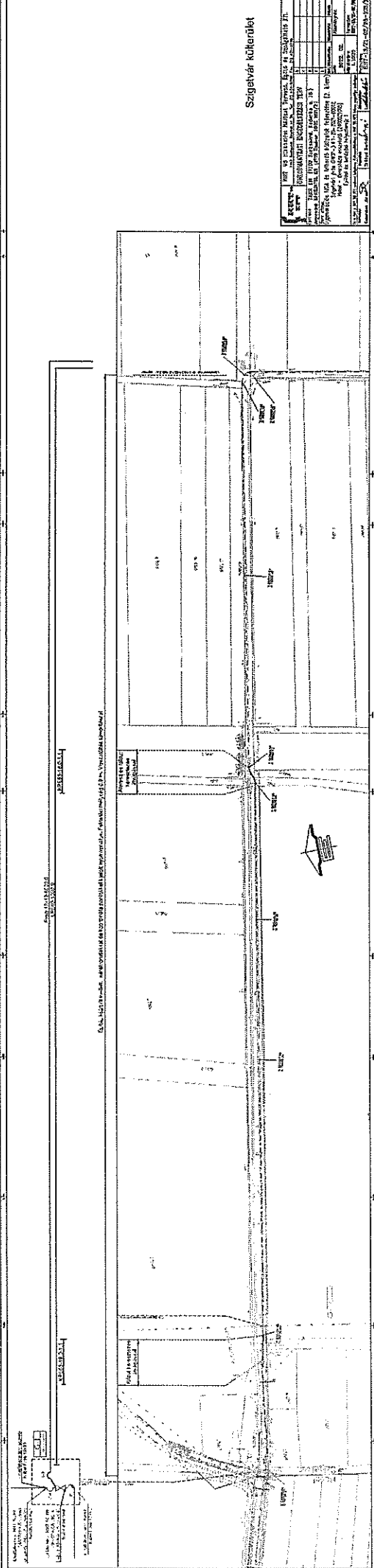
Csalákok a HHT '98 Kft. 2400021096 számú Dencsháza elágazó - Botykapóterei Ácszekők felé

Csalákok a HHT '98 Kft. 2400021096 számú Dencsháza bekötő hálózati tervhez

| | | |
|---|---|---------------------------------|
|  | HHT '98 Hírközlési Hálózat Tervező, Építő és Szolgáltató Kft. 1107 Budapest, Ceglédi út 30. Tel.: (0) 431-8282, Fax: (0) 431-8280 | |
| | ÖNKORMÁNYZATI ENGEDÉLYEZÉSI TERV | |
| Építők: TARR Kft. (7100 Szekszárd, Kadarka u. 1B.) Megrendelő: KANIZSATEL Kft. (8776 Újtvár, HRSZ 1631/2.) | Terv címe: Újgenerációs NGA és felhordó hálózatok fejlesztése (2. ütem) Szigetvári körös GINOP-3.4.1-20-2021-00012 Hobol - Dencsháza összekötő (2400021095) Alnázeti rajz | 5 4 3 2 1 |
| Tervező: Galambos József | Rajzolta: Szilágyi Bertalan | Ellenőrizte: Lukácsné Kovács |
| Ez a terv a HHT '98 KFT szellemi tulajdon. Felhasználásához a HHT '98 KFT írásos engedélyre van szükség. | Méretarány: 1:16000 | Tervszám: HHT-13/21-02/95 |
| Rajzszám: HHT-13/21-02/95-101 | | Kelt: 2022. 02. |
| Mértékeltettség: 2022. 02. | | Ellenőrzés dátuma: 2022. 02. |

Szigetvár külterület

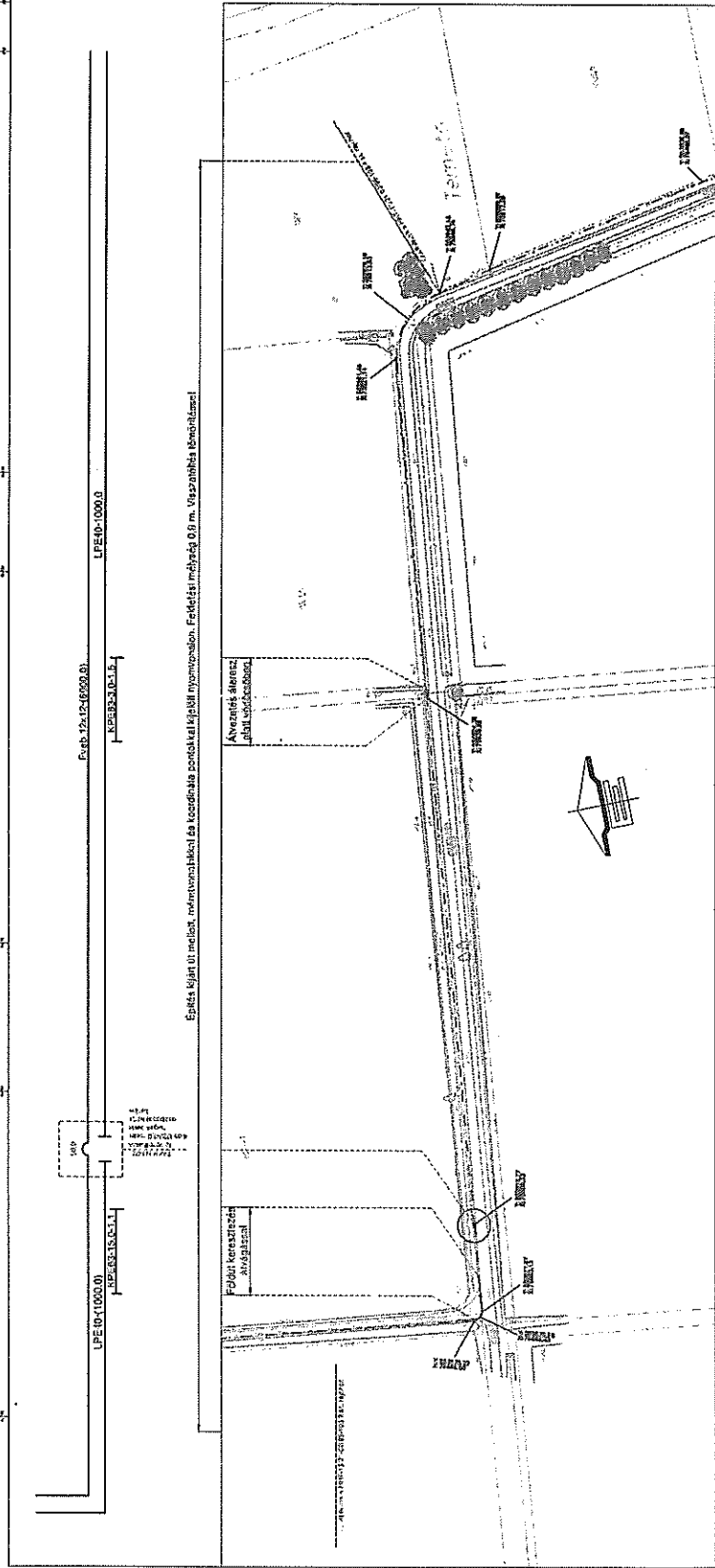
| | |
|--|--|
| KÖZVETLEN ÉRTÉKELÉS | |
| Értékelés helye: Szigetvár külterület | Értékelés időpontja: 2012.05.01 |
| Értékelés célja: Értékelési terv alapján | Értékelés típusa: Értékelési terv alapján |
| Értékelés tárgya: Értékelési terv alapján | Értékelés módja: Értékelési terv alapján |
| Értékelés eredménye: Értékelési terv alapján | Értékelés dátuma: 2012.05.01 |
| Értékelés készítője: Értékelési terv alapján | Értékelés ellenőrzője: Értékelési terv alapján |
| Értékelés jóváhagyója: Értékelési terv alapján | Értékelés dátuma: 2012.05.01 |



Értékelési terv alapján készült a terület értékelése. A terület értékelése a terület tulajdonosi jogaitól függetlenül történik. A terület értékelése a terület tulajdonosi jogaitól függetlenül történik.

Értékelési terv alapján készült a terület értékelése. A terület értékelése a terület tulajdonosi jogaitól függetlenül történik. A terület értékelése a terület tulajdonosi jogaitól függetlenül történik.

Hobol külterület



Építés célja: új melles, nemrövidített és köcsöcsökkel ellátott út nyitogatása. Földfelszámolás: 0,0 m. Vízszintes leírás: 1:1000.

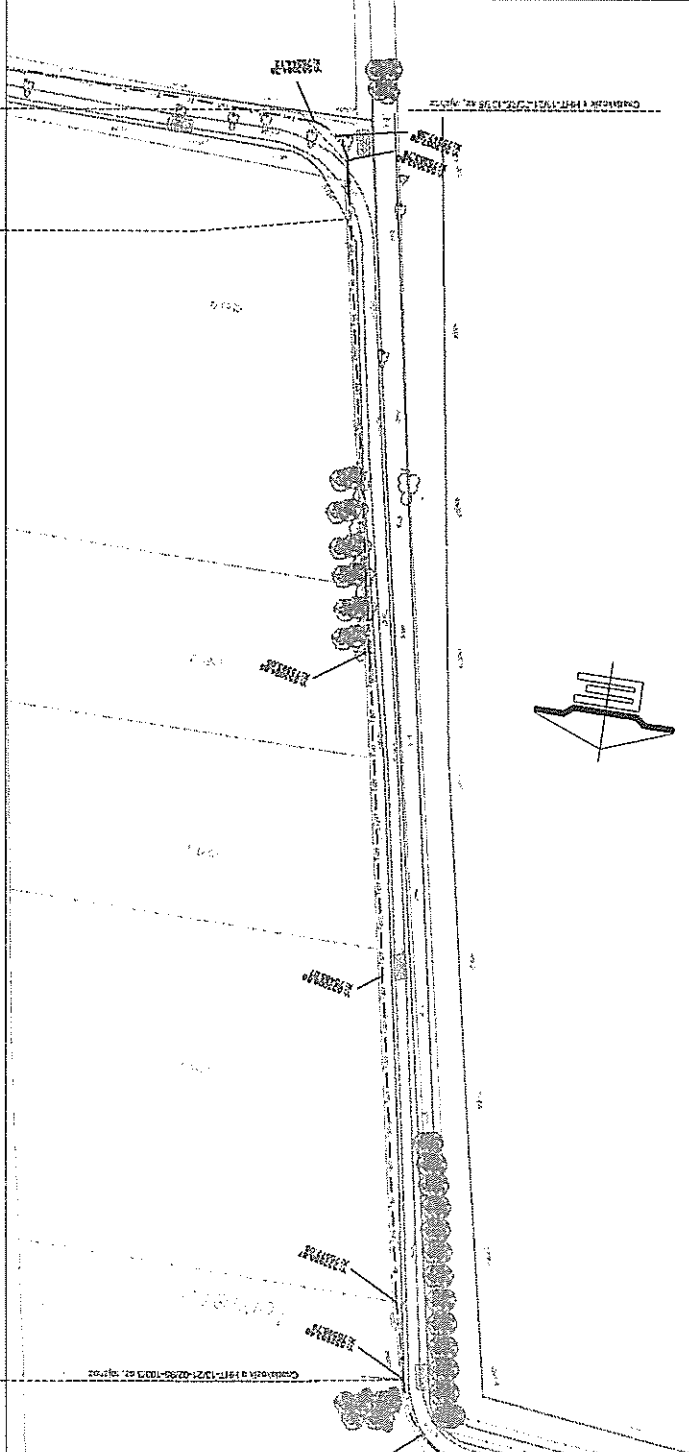
| | |
|---|---|
| III/3. Helyi önkormányzatok közterületi díjrendszere 2023. évi módosítás 2023. évi. 10. sz. önkormányzati határozat | |
| Önkormányzat: HOBOL Helyi önkormányzat: HOBOL Helyi önkormányzat: HOBOL | Feladatok: 1. Helyi önkormányzatok közterületi díjrendszere 2. Helyi önkormányzatok közterületi díjrendszere 3. Helyi önkormányzatok közterületi díjrendszere |
| Feladatok: 1. Helyi önkormányzatok közterületi díjrendszere 2. Helyi önkormányzatok közterületi díjrendszere 3. Helyi önkormányzatok közterületi díjrendszere | Feladatok: 1. Helyi önkormányzatok közterületi díjrendszere 2. Helyi önkormányzatok közterületi díjrendszere 3. Helyi önkormányzatok közterületi díjrendszere |
| Önkormányzat: HOBOL Helyi önkormányzat: HOBOL Helyi önkormányzat: HOBOL | Feladatok: 1. Helyi önkormányzatok közterületi díjrendszere 2. Helyi önkormányzatok közterületi díjrendszere 3. Helyi önkormányzatok közterületi díjrendszere |
| Önkormányzat: HOBOL Helyi önkormányzat: HOBOL Helyi önkormányzat: HOBOL | Feladatok: 1. Helyi önkormányzatok közterületi díjrendszere 2. Helyi önkormányzatok közterületi díjrendszere 3. Helyi önkormányzatok közterületi díjrendszere |
| Önkormányzat: HOBOL Helyi önkormányzat: HOBOL Helyi önkormányzat: HOBOL | Feladatok: 1. Helyi önkormányzatok közterületi díjrendszere 2. Helyi önkormányzatok közterületi díjrendszere 3. Helyi önkormányzatok közterületi díjrendszere |
| Önkormányzat: HOBOL Helyi önkormányzat: HOBOL Helyi önkormányzat: HOBOL | Feladatok: 1. Helyi önkormányzatok közterületi díjrendszere 2. Helyi önkormányzatok közterületi díjrendszere 3. Helyi önkormányzatok közterületi díjrendszere |
| Önkormányzat: HOBOL Helyi önkormányzat: HOBOL Helyi önkormányzat: HOBOL | Feladatok: 1. Helyi önkormányzatok közterületi díjrendszere 2. Helyi önkormányzatok közterületi díjrendszere 3. Helyi önkormányzatok közterületi díjrendszere |
| Önkormányzat: HOBOL Helyi önkormányzat: HOBOL Helyi önkormányzat: HOBOL | Feladatok: 1. Helyi önkormányzatok közterületi díjrendszere 2. Helyi önkormányzatok közterületi díjrendszere 3. Helyi önkormányzatok közterületi díjrendszere |
| Önkormányzat: HOBOL Helyi önkormányzat: HOBOL Helyi önkormányzat: HOBOL | Feladatok: 1. Helyi önkormányzatok közterületi díjrendszere 2. Helyi önkormányzatok közterületi díjrendszere 3. Helyi önkormányzatok közterületi díjrendszere |

Fvsh. 12x12-(600,0)
LPE40-(1000,0)

KPEG3-12,0-1,1

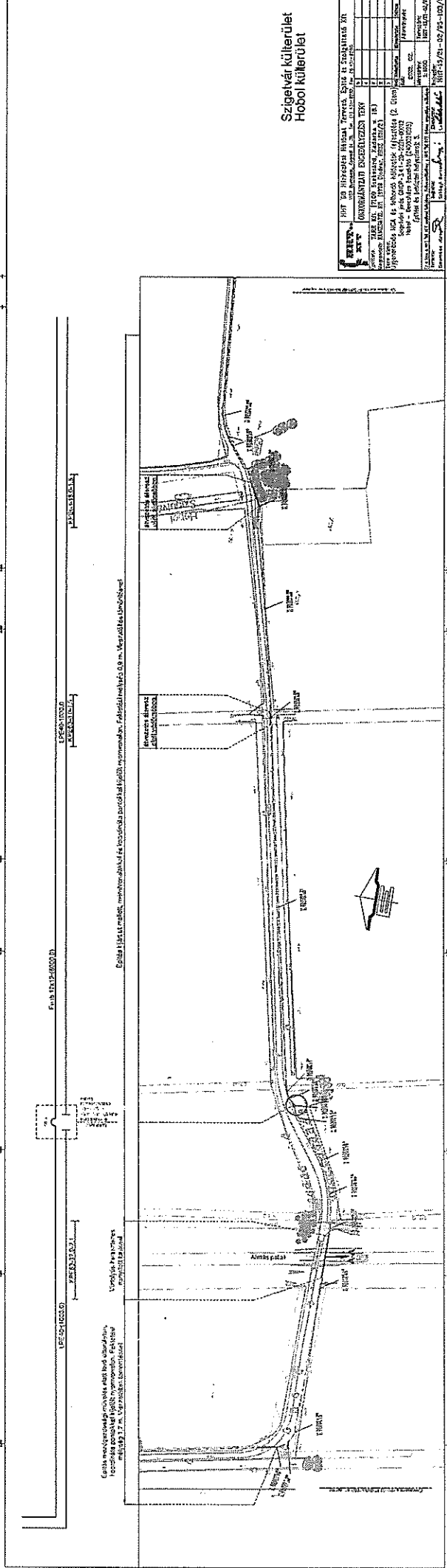
Földül keresszervezés
átvágással

Epítés megőrzés utáni látványterv, méretnyelvői és koordináta pontokkal kijelölt nyomvonalon. Fektetési mélység 1,2 m. Visszatöltés tömörítéssel.



Hobol külterület

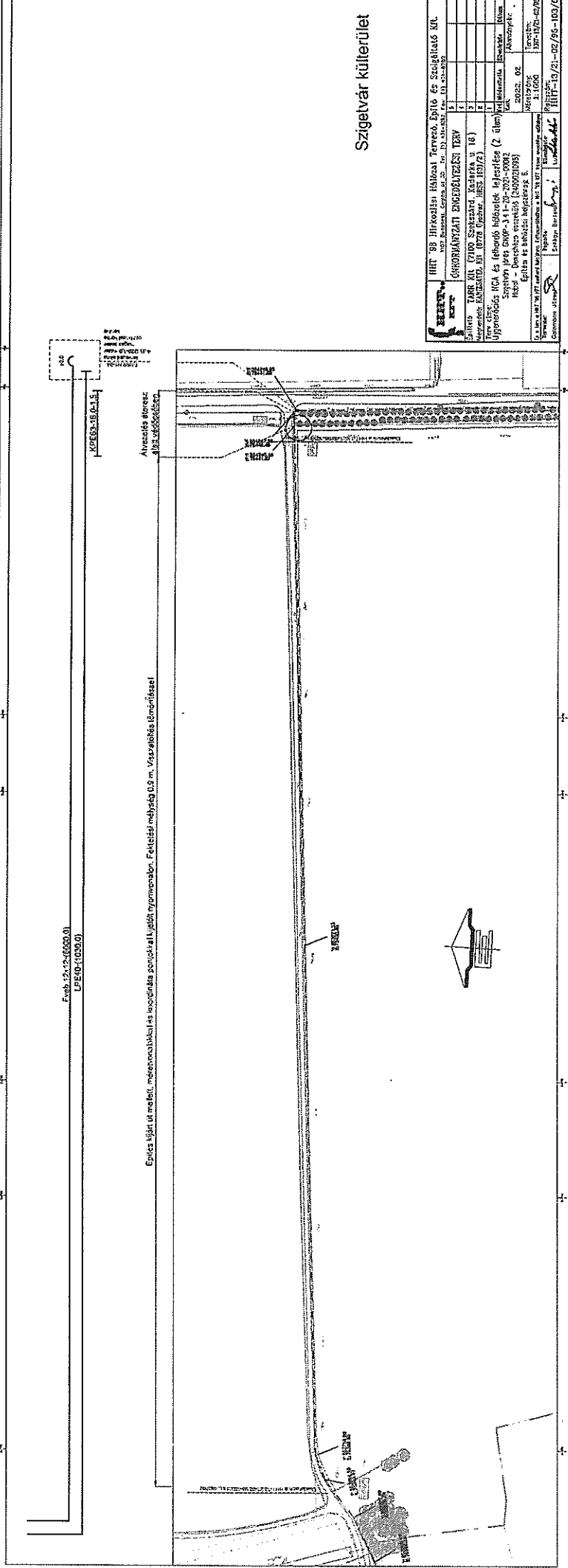
| HHT '98 Hírközlési Hálózat Tervező, Építő és Szolgáltató Kft. 107 Erdémi, Csepel út 39. Ikt. (3) 431-0265, Ikt. (3) 431-0266 | |
|---|---|
| ÖNKORMÁNYZATI ENGEDÉLYEZÉSI TERV | 3 |
| Építető: TARR Kft. (7100 Szekszárd, Radarka u. 18.) Megrendelő: KANIZSATEL Kft. (8778 Gyöngyös, HESZ 1637/2) | 4 |
| Terv címe: Szeged város OKOP-3.4.1-20-2021-00012 Hobol - Danceszázsa összekötő (2 útem) Hobol - Danceszázsa összekötő (2400021095) Építési és behívási helyszínrajz 4 | 2 |
| Építési év: 2022. 02. | 1 |
| Terület: 1.0000 | 1 |
| Tervező: KANIZSATEL Kft. | 1 |
| Építő: TARR Kft. | 1 |
| Szolgáltató: KANIZSATEL Kft. | 1 |
| Ellátási terület: 1.0000 | 1 |
| HHT-13/21-02/95 | 1 |



Szigetvár külterület
Hóboi külterület

| | | | |
|--|--|--|--|
| PROJEKT DR. TÓTH RÓZSAKÁK ÉRTEKELŐ DR. TÓTH RÓZSAKÁK ÉRTEKELŐ DR. TÓTH RÓZSAKÁK ÉRTEKELŐ | | PROJEKT DR. TÓTH RÓZSAKÁK ÉRTEKELŐ DR. TÓTH RÓZSAKÁK ÉRTEKELŐ DR. TÓTH RÓZSAKÁK ÉRTEKELŐ | |
| PROJEKT DR. TÓTH RÓZSAKÁK ÉRTEKELŐ DR. TÓTH RÓZSAKÁK ÉRTEKELŐ DR. TÓTH RÓZSAKÁK ÉRTEKELŐ | | PROJEKT DR. TÓTH RÓZSAKÁK ÉRTEKELŐ DR. TÓTH RÓZSAKÁK ÉRTEKELŐ DR. TÓTH RÓZSAKÁK ÉRTEKELŐ | |
| PROJEKT DR. TÓTH RÓZSAKÁK ÉRTEKELŐ DR. TÓTH RÓZSAKÁK ÉRTEKELŐ DR. TÓTH RÓZSAKÁK ÉRTEKELŐ | | PROJEKT DR. TÓTH RÓZSAKÁK ÉRTEKELŐ DR. TÓTH RÓZSAKÁK ÉRTEKELŐ DR. TÓTH RÓZSAKÁK ÉRTEKELŐ | |
| PROJEKT DR. TÓTH RÓZSAKÁK ÉRTEKELŐ DR. TÓTH RÓZSAKÁK ÉRTEKELŐ DR. TÓTH RÓZSAKÁK ÉRTEKELŐ | | PROJEKT DR. TÓTH RÓZSAKÁK ÉRTEKELŐ DR. TÓTH RÓZSAKÁK ÉRTEKELŐ DR. TÓTH RÓZSAKÁK ÉRTEKELŐ | |
| PROJEKT DR. TÓTH RÓZSAKÁK ÉRTEKELŐ DR. TÓTH RÓZSAKÁK ÉRTEKELŐ DR. TÓTH RÓZSAKÁK ÉRTEKELŐ | | PROJEKT DR. TÓTH RÓZSAKÁK ÉRTEKELŐ DR. TÓTH RÓZSAKÁK ÉRTEKELŐ DR. TÓTH RÓZSAKÁK ÉRTEKELŐ | |

Szigetvár külterület



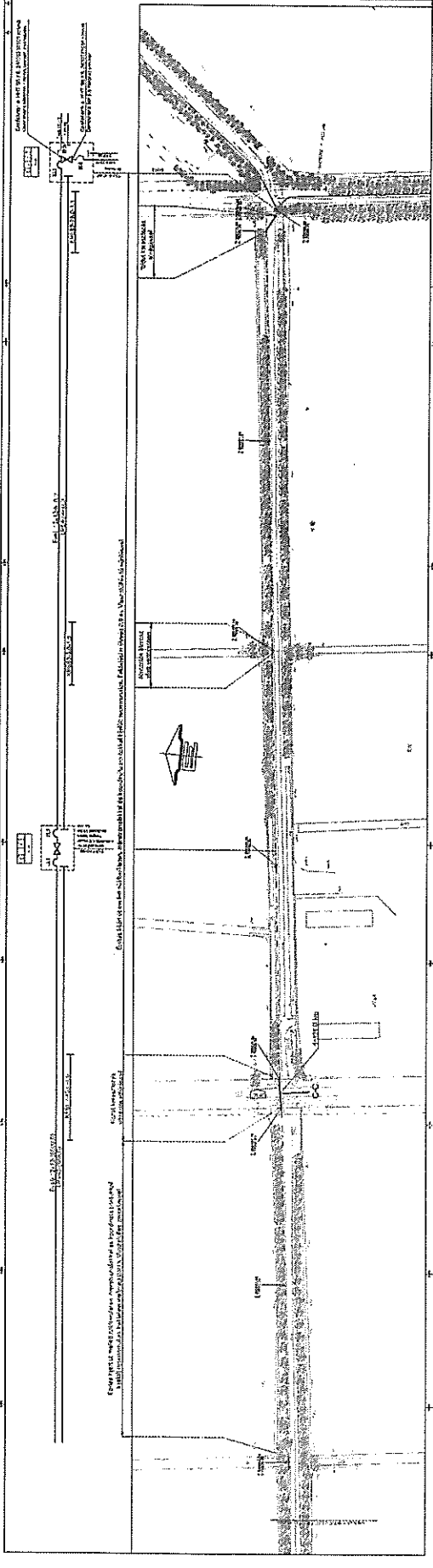
Funk: 12-12-6500.01
LEP-01-0020.0

Építés tárgyát a melletti méretarányú rajtala alapján a szorozatba kerülő új útjait nyitva tartva. Feltétlenül meg kell tartani a 0,3 m. Visszajelzős lökőnívóval

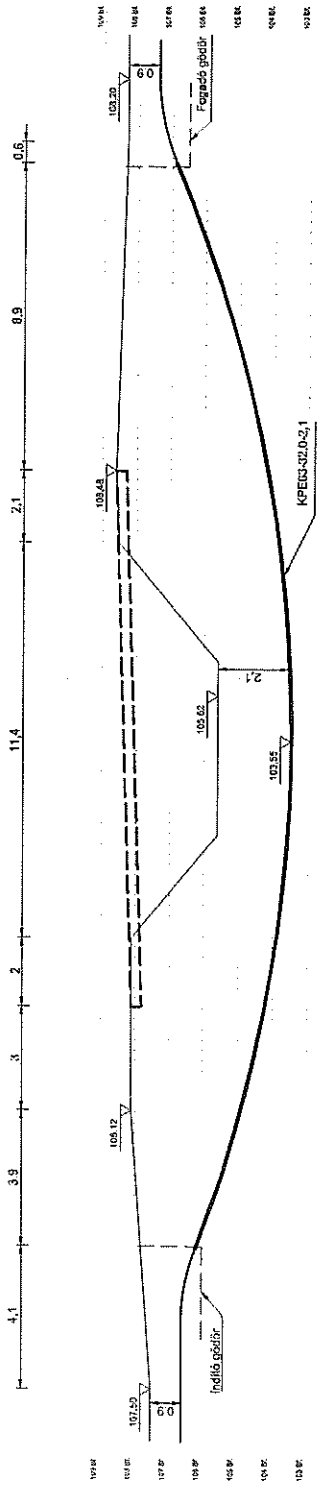
| | |
|---|------|
| HITT-03 Hírközlési Hálózat Tervezési és Szabványozási Műt. | |
| (MÉRETERŐSÍTÉSI ENGEDÉLYEZÉSI TERV) | |
| Szervez.: TMR Rt. (7100 Szécsény, Kádárta, u. 18.) | 1. |
| Tervező: KÖZÉP-UTCA, Bt. (7100 Szécsény, Jász 151/2.) | 2. |
| Ügyrendező: MCA és Iktatózó Hírközlési Kft. (7100 Szécsény, Jász 151/2.) | 3. |
| Szponzor: Jász-Észak-Északkeleti Hírközlési Kft. (7100 Szécsény, Jász 151/2.) | 4. |
| Helyszín: Szigetvár külterület, Központi utca | 5. |
| Munkaanyag: | 6. |
| Munkaanyag: | 7. |
| Munkaanyag: | 8. |
| Munkaanyag: | 9. |
| Munkaanyag: | 10. |
| Munkaanyag: | 11. |
| Munkaanyag: | 12. |
| Munkaanyag: | 13. |
| Munkaanyag: | 14. |
| Munkaanyag: | 15. |
| Munkaanyag: | 16. |
| Munkaanyag: | 17. |
| Munkaanyag: | 18. |
| Munkaanyag: | 19. |
| Munkaanyag: | 20. |
| Munkaanyag: | 21. |
| Munkaanyag: | 22. |
| Munkaanyag: | 23. |
| Munkaanyag: | 24. |
| Munkaanyag: | 25. |
| Munkaanyag: | 26. |
| Munkaanyag: | 27. |
| Munkaanyag: | 28. |
| Munkaanyag: | 29. |
| Munkaanyag: | 30. |
| Munkaanyag: | 31. |
| Munkaanyag: | 32. |
| Munkaanyag: | 33. |
| Munkaanyag: | 34. |
| Munkaanyag: | 35. |
| Munkaanyag: | 36. |
| Munkaanyag: | 37. |
| Munkaanyag: | 38. |
| Munkaanyag: | 39. |
| Munkaanyag: | 40. |
| Munkaanyag: | 41. |
| Munkaanyag: | 42. |
| Munkaanyag: | 43. |
| Munkaanyag: | 44. |
| Munkaanyag: | 45. |
| Munkaanyag: | 46. |
| Munkaanyag: | 47. |
| Munkaanyag: | 48. |
| Munkaanyag: | 49. |
| Munkaanyag: | 50. |
| Munkaanyag: | 51. |
| Munkaanyag: | 52. |
| Munkaanyag: | 53. |
| Munkaanyag: | 54. |
| Munkaanyag: | 55. |
| Munkaanyag: | 56. |
| Munkaanyag: | 57. |
| Munkaanyag: | 58. |
| Munkaanyag: | 59. |
| Munkaanyag: | 60. |
| Munkaanyag: | 61. |
| Munkaanyag: | 62. |
| Munkaanyag: | 63. |
| Munkaanyag: | 64. |
| Munkaanyag: | 65. |
| Munkaanyag: | 66. |
| Munkaanyag: | 67. |
| Munkaanyag: | 68. |
| Munkaanyag: | 69. |
| Munkaanyag: | 70. |
| Munkaanyag: | 71. |
| Munkaanyag: | 72. |
| Munkaanyag: | 73. |
| Munkaanyag: | 74. |
| Munkaanyag: | 75. |
| Munkaanyag: | 76. |
| Munkaanyag: | 77. |
| Munkaanyag: | 78. |
| Munkaanyag: | 79. |
| Munkaanyag: | 80. |
| Munkaanyag: | 81. |
| Munkaanyag: | 82. |
| Munkaanyag: | 83. |
| Munkaanyag: | 84. |
| Munkaanyag: | 85. |
| Munkaanyag: | 86. |
| Munkaanyag: | 87. |
| Munkaanyag: | 88. |
| Munkaanyag: | 89. |
| Munkaanyag: | 90. |
| Munkaanyag: | 91. |
| Munkaanyag: | 92. |
| Munkaanyag: | 93. |
| Munkaanyag: | 94. |
| Munkaanyag: | 95. |
| Munkaanyag: | 96. |
| Munkaanyag: | 97. |
| Munkaanyag: | 98. |
| Munkaanyag: | 99. |
| Munkaanyag: | 100. |

Deenesháza kultúrellet

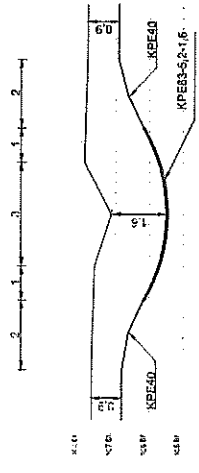
| | |
|-------------------------------------|---------------------------------|
| PROJEKTANT | MEZŐ ÉS VÍZÉPÍTÉSEK INTÉZKEDÉSE |
| TERVEZŐ | MEZŐ ÉS VÍZÉPÍTÉSEK INTÉZKEDÉSE |
| ÁLLAPOT | TERVEZÉS |
| TERVEZÉS ÉVE | 1972 |
| TERVEZÉS HÓNAPJA | OKTÓBER |
| TERVEZÉS HELYSZÍNE | DEENESHÁZA |
| TERVEZÉS TITKÁRSÁG | MEZŐ ÉS VÍZÉPÍTÉSEK INTÉZKEDÉSE |
| TERVEZÉS VEZETŐJE | MEZŐ ÉS VÍZÉPÍTÉSEK INTÉZKEDÉSE |
| TERVEZÉS VEZETŐJE NÉV | MEZŐ ÉS VÍZÉPÍTÉSEK INTÉZKEDÉSE |
| TERVEZÉS VEZETŐJE SZÁMA | MEZŐ ÉS VÍZÉPÍTÉSEK INTÉZKEDÉSE |
| TERVEZÉS VEZETŐJE DÁTUM | MEZŐ ÉS VÍZÉPÍTÉSEK INTÉZKEDÉSE |
| TERVEZÉS VEZETŐJE ALÁÍRÁS | MEZŐ ÉS VÍZÉPÍTÉSEK INTÉZKEDÉSE |
| TERVEZÉS VEZETŐJE MUNKABÉRE | MEZŐ ÉS VÍZÉPÍTÉSEK INTÉZKEDÉSE |
| TERVEZÉS VEZETŐJE MUNKABÉRE SZÁMA | MEZŐ ÉS VÍZÉPÍTÉSEK INTÉZKEDÉSE |
| TERVEZÉS VEZETŐJE MUNKABÉRE DÁTUM | MEZŐ ÉS VÍZÉPÍTÉSEK INTÉZKEDÉSE |
| TERVEZÉS VEZETŐJE MUNKABÉRE ALÁÍRÁS | MEZŐ ÉS VÍZÉPÍTÉSEK INTÉZKEDÉSE |



A-A metszet M1:100
 Szigetvár-Kőföldtelep
 Almás palást keresztirányú irányú átlós metszet
 Földfelszín összekötés a járó út és a víz árnyékán



B-B metszet M1:100
 Dombóvár-Kőföldtelep
 A 093. és 095. hrsz árak keresztirányú irányú átlós metszet
 modernizálási terv

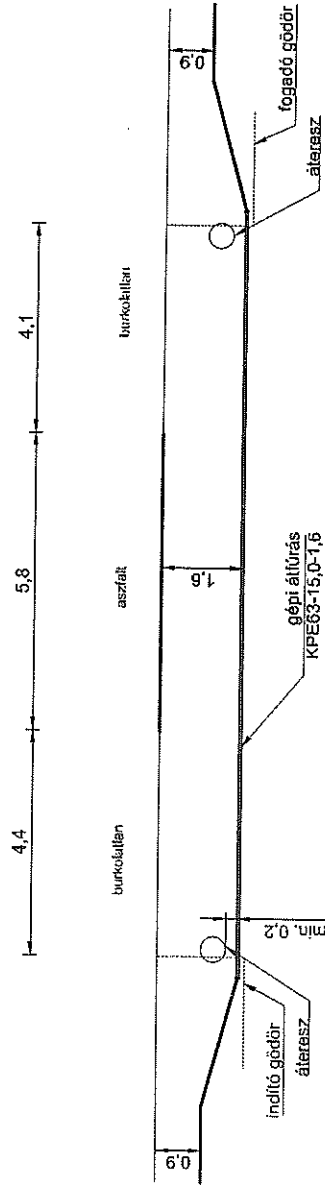


| | | | |
|---|---------------------------------|--|---|
| TERVEZŐI ÉS KÉVÉ | | HHT '98 Hírközlési Hálózat Tervező, Építő és Szolgáltató Kft. | |
| 1107. Budapest, Csepel új. 20. Tel.: (06) 431-8222, Fax: (06) 431-8220 | | | |
| ÖNKORMÁNYZATI ENGEDÉLYEZÉSI TERV | | | |
| Helyi Helyi Társ. Kft. (7100. Szekszárd, Kádárka út 18.) | 1 | 1 | 1 |
| Megrendelő: KANIZSAIÉL Kft. (6778 Újváros, HRSZ 1631/2) | 2 | 2 | 2 |
| Terv címe: Újgenerációs NGA és felhordó hálózatok fejlesztése (2 ütem) | 3 | 3 | 3 |
| Szervezői társaság: CHOP-3.4.1-20-2021-00012 | 4 | 4 | 4 |
| Hely: Hódol - Dombóvár-terület (2400021093) | 5 | 5 | 5 |
| Készítési dátum: 2022. 02. | Mérlegelés: 2022. 02. | | |
| E a terv a HHT '98 KFT. szellemi tulajdon. Felhasználásához a HHT '98 KFT. írásbeli engedélyre van szükség. | | Mérlegelés: 1:100 | |
| Tervező: Csombor József | Tervezői társaság: HHT '98 Kft. | Tervezési dátum: HHT-18/21-02/95 | |
| Helyszín: Székely Bertalan utca | | Rajzszám: HHT-18/21-02/95-104/1 | |

C-C metszet M1:100

Hobol

58107 sz. Szentegápuszta bekötőt keresztelése vibrációs gépi átúrással a
45+127 út km szelvényben



| | | |
|---|---|----------------------------------|
| | HHT '98 Hírközlési Hálózat Tervező, Építő és Szolgáltató Kft. 1107 Budapest, Ceglédi út 30. Tel.: (1) 431-8282, Fax: (1) 431-8280 | |
| | ÖNKORMÁNYZATI ENGEDÉLYEZÉSI TERV | |
| Hálózati tulajdonos: TARR Kft. (7100 Szekszárd, Kadarka u. 16.) Megrendelő: KANIZSATEL Kft. (8778 Újudvar, HRSZ 1631/2.) | 5 4 3 2 1 | 5 4 3 2 1 |
| Terv címe: Újgenerációs NGA és felhordó hálózatok fejlesztése (2. ütem) Szigetvári járás GINOP-3.4.1-20-2021-00012 Hobol - Dencsháza összekötő (2400021095) Keresztelése rajz 2 | Kód Módosította Kelt: 2022. 02. | Ellenőrizte Áltamódnyév. |
| Ez a terv a HHT '98 NFT szellemi tulajdona. Felhasználásához a HHT '98 NFT írásos engedélyje szükséges. Tervezte: | Rajzolta: Szilágyi Bertalan | Ellenőrizte: Lukácsné Csabáné |
| Tervező: Csalmabos József | Méretarány: 1:100 | Tervszám: HHT-13/21-02/95 |
| Rajzszám: HHT-13/21-02/95-104/2 | | Tervszám: HHT-13/21-02/95 |

Nem hiteles tulajdoni lap

Nem hiteles tulajdoni lap

Nem hiteles tulajdoni lap

BANKH Földhivatali Főosztály Földhivatali Osztály 5.
Szigetvár 7900 Szigetvár, Kossuth tér 16. Pf.:34.

Oldal: 1/1

Nem hiteles tulajdoni lap - Szentle másolat

Megrendelés szám: 30005/4909/2022

2022.03.11

SZIGETVÁR

Szektor : 53

Külterület 0448 helyrajzi szám

I. RÉSZ

1. Az ingatlan adatai:

| alrészlet adatai | terület | kat.t.jöv. | alosztály | adatok |
|--------------------------------|---------|------------|-----------|---------|
| művelési ág/kivett megnevezés/ | ha m2 | k.fill. | ter. | kat.jöv |
| | min.o | | ha m2 | k.fill |

. Kivett kőrút

0

4150

0.00

II. RÉSZ

3. tulajdoni hányad: 1/1

bejegyző határozat, érkezési idő: 32445/2/1992.06.15

jogcím: tulajdonbaadás 1990.LKV.tv.107.§.(2)

jogállás: tulajdonos

név: SZIGETVÁR VÁROS ÖNKORMÁNYZATA

cím: 7900 SZIGETVÁR Brinyi tér 1

törzesszám: 15724193

III. RÉSZ

NEM TARTALMAZ BEJEGYZÉST

Ez a tulajdoni lap közigazgatási hatósági eljárás céljából került kiadásra. Másra nem használható.

TULAJDONI LAP VÉGE

Nem hiteles tulajdoni lap

Nem hiteles tulajdoni lap

Nem hiteles tulajdoni lap

Nem hiteles tulajdoni lap

Nem hiteles tulajdoni lap

Nem hiteles tulajdoni lap

Nem hiteles tulajdoni lap

Nem hiteles tulajdoni lap

Nem hiteles tulajdoni lap

Nem hiteles tulajdoni lap

BAMKH Földhivatali Főosztály Földhivatali Osztály S.
Szigetvár 7900 Szigetvár, Kossuth tér 16. Pf.:34.

Oldal: 1/1

Nem hiteles tulajdoni lap - Szemle másolat

Megrendelés szám: 30005/4907/2022

2022.03.11

SZIGETVÁR
Külterület 0450 helyrajzi szám

Szektor : 53

I. RÉSZ

1. Az ingatlan adatai:

| alrészlet adatok | terület | kat.t.jöv. | alóosztály adatok |
|--------------------------------|---------|------------|--------------------------------|
| művelési ág/kivett megnevezés/ | ha m2 | k.fill. | ter. kat.jöv. ha m2 k.fill. |
| | min.o | | |

. Kivett között

0

3.9357

0.00

II. RÉSZ

3. tulajdoni hányad: 1/1

bejegyző határozat, érkezési idő: 32445/2/1992.06.15

jogcím: tulajdonba adás 1990.LKV.tv.107.§.(2)

jogállás: tulajdonos

név: SZIGETVÁR VÁROS ÖNKORMÉNYZATA

cím: 7900 SZIGETVÁR Zrínyi tér 1

törzesszám: 15724193

III. RÉSZ

2. bejegyző határozat, érkezési idő: 180255/2/2020.03.11

Önálló szöveges bejegyzés felmérési, térképezési, területszámítási hiba következtében
területe 959 m²-rel növekedett.

Ez a tulajdoni lap közigazgatási hatósági eljárás céljából került kiadásra. Másra nem
használatos.

TULAJDONI LAP VÉGE

Nem hiteles tulajdoni lap

Nem hiteles tulajdoni lap

Nem hiteles tulajdoni lap

Nem hiteles tulajdoni lap

Nem hiteles tulajdoni lap

Nem hiteles tulajdoni lap

Nem hiteles tulajdoni lap

Nem hiteles tulajdoni lap

Nem hiteles tulajdoni lap

Nem hiteles tulajdoni lap

BAMKH Földhivatali Főosztály Földhivatali Osztály 5.
Szigetvár 7900 Szigetvár, Kossuth tér 16. Pf.:34.

Oldal: 1/1

Nem hiteles tulajdoni lap - Szemle másolat

Megrendelés szám: 30005/4908/2022

2022.03.11

SZIGETVÁR

Szektor : 53

Külterület 0451 helyrajzi szám

I. RÉSZ

1. Az ingatlan adatai:

| alrészlet adatai | terület | kat.t.jöv. | alosztály | adatok |
|--------------------------------|---------|------------|-----------|-------------------------------|
| művelési ág/kivett megnevezés/ | min.o | ha m2 | k.fill. | ter. kat.jöv. ha m2 k.fill |
| . Kivett árak | 0 | 1.7016 | 0.00 | |

II. RÉSZ

3. tulajdoni hányad: 1/1

bejegyző határozat, érkezési idő: 32445/2/1992.06.15

jogcím: tulajdonba adás 1990.LKV.tv.107.§.(2)

jogállás: tulajdonos

név: SZIGETVÁR VÁROS ÖNKORMÁNYZATA

cím: 7900 SZIGETVÁR Erinyi tér 1

törzsszám: 15724193

III. RÉSZ

2. bejegyző határozat, érkezési idő: 180255/2/2020.03.11

Önálló szöveges bejegyzés felmérési, térképezési, területszámítási hiba következtében
területe 794 m²-rel csökkent.

Er a tulajdoni lap közigazgatási hatósági eljárás céljából került kiadásra. Másra nem
használható.

TULAJDONI LAP VÉGE

Nem hiteles tulajdoni lap

Nem hiteles tulajdoni lap

Nem hiteles tulajdoni lap

Nem hiteles tulajdoni lap

Nem hiteles tulajdoni lap

Nem hiteles tulajdoni lap

Nem hiteles tulajdoni lap

Nem hiteles tulajdoni lap

Nem hiteles tulajdoni lap

Nem hiteles tulajdoni lap

BANKH Földhivatali Főosztály/Földhivatali Osztály 5.
Szigetvár 7900 Szigetvár, Kossuth tér 16. Pf.:34.

Oldal: 1/1

Nem hiteles tulajdoni lap - Szenle másolat

Megrendelés szám: 30005/4905/2022

2022.03.11

SZIGETVÁR

Szektor : 53

Külterület 0480 helyrajzi szám

I. RÉSZ

1. Az ingatlan adatai:

| alrészlet adatai művelési ág/kivett megnevezés/ | min.o | terület ha m2 | kat.t.jöv. alosztály adatai | |
|--|-------|------------------|-----------------------------|------------------|
| | | | kat.jöv ha m2 | kat.jöv ha m2 |
| Kivett közút | 0 | 2409 | 0.00 | |

II. RÉSZ

3. tulajdoni hányad: 1/1

bejegyző határozat, érkezési idő: 32445/2/1992.06.15
jogcím: tulajdonba adás 1990.LKV.tv.107.§.(2)
jogállás: tulajdonos
név: SZIGETVÁR VÁROS ÖNKORMÉNYZATA
cím: 7900 SZIGETVÁR Brinyi tér 1
törzsszám: 15724193

III. RÉSZ

NEM TARTALMAZ BEJEGYZÉST

Ez a tulajdoni lap közigazgatási hatósági eljárás céljából került kiadásra. Másra nem használható.

TULAJDONI LAP VEGE

Nem hiteles tulajdoni lap

Nem hiteles tulajdoni lap

Nem hiteles tulajdoni lap

Nem hiteles tulajdoni lap

Nem hiteles tulajdoni lap

Nem hiteles tulajdoni lap

Nem hiteles tulajdoni lap

Nem hiteles tulajdoni lap

Nem hiteles tulajdoni lap

Nem hiteles tulajdoni lap

BANKH Földhivatali Főosztály Földhivatali Osztály 5
Szigetvár 7900 Szigetvár, Kosuth tér 16. Pf:34.

Oldal: 1/1

Nem hiteles tulajdoni lap - Szemle másolat

Megrendelés szám: 30005/4904/2022

2022.03.11

SZIGETVÁR

Szektor : 53

Külterület 0489 helyrajzi szám

I. RÉSZ

1. Az ingatlan adatai:

| alrészlet adatak művelési ág/kivált megnevezés/ | min.o | terület ha m2 | kat.t.jöv. alosztály adatak | |
|--|-------|------------------|-----------------------------|-------------|
| | | | kat.jöv ha m2 | ter. k.fill |
| . Kivált között | 0 | 1.2179 | 0.00 | |

II. RÉSZ

3. tulajdoni hányad: 1/1

bejegyző határozat, érkezési idő: 32445/2/1992.06.15

jogcím: tulajdonba adás 1990.LKV.tv.107.§.(2)

jogállás: tulajdonos

név: SZIGETVÁR VÁROS ÖNKORMÉNYZATA

cím: 7900 SZIGETVÁR Zrínyi tér 1

törzsszám: 15724193

III. RÉSZ

1. bejegyző határozat, érkezési idő: 34164/2010.09.30

Vezetékjog

Területéből 172 m²-re.

jogosult:

név: E.ON DÉL-DUNÁNTÚLI ÁRAMHÁLÓZATI ZRT. törzsszám: 10732614

cím : 7626 FÉCS Búza tér 8/A

2. bejegyző határozat, érkezési idő: 34609/5/2017.09.01

Vezetékjog

224 nm nagyságú területre.

jogosult:

név: E.ON DÉL-DUNÁNTÚLI ÁRAMHÁLÓZATI ZRT. törzsszám: 10732614

cím : 7626 FÉCS Búza tér 8/A

Ez a tulajdoni lap közigazgatási hatósági eljárás céljából került kiadásra. Másra nem használható.

TULAJDONI LAP VÉGE

Nem hiteles tulajdoni lap

Nem hiteles tulajdoni lap

Nem hiteles tulajdoni lap

Nem hiteles tulajdoni lap

Nem hiteles tulajdoni lap

Nem hiteles tulajdoni lap

Nem hiteles tulajdoni lap



HOBOL
KÜLTÉRÜLET

DENCSEHÁZA
KÜLTÉRÜLET