






ELŐTERJESZTÉS

Szigetvár Város Önkormányzat Képviselő-testülete
Gazdasági, Pénzügyi, Városfejlesztési és Turisztikai Bizottsága
 2022. július 26-ai rendes ülésére

Tárgy: Előterjesztés a Nemzeti Infrastruktúra Fejlesztő (NIF) Zrt. megbízásából eljáró Via Futura Mérnöki Tanácsadó és Szolgáltató Kft. részére tulajdonosi hozzájárulás megadásáról a „Szigetvár-Kaposvár kerékpárút engedélyezési és kiviteli terveinek készítése – 1. rész Szigetvár-Antalszállás (Bószénfa megyehatár) közötti Baranya megyei kerékpárút szakasz” tárgyú I. szakasz (Szigetvár belterület) kiviteli terveikhez az előterjesztésben felsorolt ingatlanok vonatkozásában

- Mellékletek:**
1. kérelem
 2. műszaki tervdokumentáció
 3. tulajdoni lap
 4. térkép másolat
 5. tulajdonosi hozzájárulás

Előterjesztő:	Dr. Vass Péter polgármester	
Az előterjesztést készítette:	Dr. Weszner Veronika jegyző	
Előadó:	Balaskó Tamás elnök	
Tárgyalja:	-	-
Véleményezésre megkapta:	Dr. Vass Péter polgármester	
	Varga Zoltán alpolgármester	
	Dr. Weszner Veronika jegyző	
	Hábián Bálint aljegyző	
Határozat elfogadása:	Egyszerű többség	
Törvényességi véleményezésre bemutatva:	Dr. Bocskor-Balogh Melinda jogi előadó	
Törvényességi észrevétel:	Dr. Weszner Veronika jegyző	Nincs/az alábbi: 
Előzmény/korábbi döntés:	-	
Terjedelem:	54 oldal	

ELŐTERJESZTÉS
Szigetvár Város Önkormányzat Képviselő-testülete
Gazdasági, Pénzügyi, Városfejlesztési és Turisztikai Bizottsága
2022. július 26-ai rendes ülésére

Tárgy: Előterjesztés a Nemzeti Infrastruktúra Fejlesztő (NIF) Zrt. megbízásából eljáró Via Futura Mérnöki Tanácsadó és Szolgáltató Kft. részére tulajdonosi hozzájárulás megadásáról a „Szigetvár-Kaposvár kerékpárút engedélyezési és kiviteli terveinek készítése – 1. rész Szigetvár-Antalszállás (Böszénfa megyehatár) közötti Baranya megyei kerékpárút szakasz” tárgyú I. szakasz (Szigetvár belterület) kiviteli terveihez az előterjesztésben felsorolt ingatlanok vonatkozásában

Előterjesztő: Dr. Vass Péter polgármester

Tisztelt Bizottság!

Az Innovációs és Technológiai Minisztérium a 2018. május 15-én kelt levelében egyebek mellett elrendelte a Szigetvár-Kaposvár kerékpárút vonatkozásában a tanulmányterv, valamint engedélyezést megalapozó Környezetvédelmi munkarész elkészítését.

A tanulmánytervek elkészítésére kiírt pályázatot az Unitef 83 Zrt. nyerte meg és 2020. július 18. keltezéssel, 3039 tervszámon készítette el a lehetséges nyomvonalakat tartalmazó döntéskészítő tanulmányterveket, majd a kiválasztásra került nyomvonal alapján elkészültek a tanulmányterv, valamint a környezetvédelmi munkarészként az Előzetes Vizsgálati Dokumentáció.

Az ITM a 2020. július 07-én kelt levelében a tanulmánytervek és környezetvédelmi engedélyek megszerzését követően elrendelte a Szigetvár-Kaposvár kerékpáros útvonal engedélyezési és kiviteli terveinek az elkészítését. Az egybefüggő, tervezett kerékpárút a tervezés szempontjából két szakaszra került megbontásra:

1. rész: Szigetvár-Antalszállás (Böszénfa megyehatár) közötti Baranya megyei kerékpárúti szakasz engedélyezési és kiviteli terveinek elkészítése, valamint az építési és a kapcsolódó engedélyek megszerzése, hozzávetőlegesen 25,5 km hosszúságú szakaszon (ezen belül az új építésű szakasz hozzávetőlegesen 16,6 km);
2. rész: Böszénfa (Antalszállás megyehatár) – Kaposvár közötti Somogy megyei kerékpárúti szakasz engedélyezési és kiviteli terveinek elkészítése, valamint az építési és a kapcsolódó engedélyek megszerzése, hozzávetőlegesen 30,5 km hosszúságú szakaszon (ezen belül az új építésű szakasz hozzávetőlegesen 17,4 km);

Jelen terv az 1. rész engedélyezési és kiviteli terveit tartalmazza, azon belül Szigetvár belterületén tervezett létesítményről szól.

A tervezési projekt a 345/2012. (XII.6.) Korm. rendelet 1. melléklet 1.8.44. pontja szerint nemzetgazdasági szempontból kiemelt ügynek minősül.

A tervezett kerékpáros létesítmény Szigetvár belterületi szakaszán kezdődik. A Zrínyi vár déli részén indul a tervezett kerékpáros nyom, amely az Óratorony és a meglévő Nemzeti Emlékhelytől délre mintegy 50 m-re kezdődik. A 0+000 szelvénytől kezdődően kerékpáros nyom kerül felfestésre, mely a Zrínyi vár körüli szervizutat és az Alapi Gáspár utcát érinti. Az érintett út aszfalt burkolattal ellátott lakóút, szélessége 4,00-6,00 m között változik. A Zrínyi várhoz kapcsolódóan az AU.ROOM Építész Műhely Kft. „Zöldvár-Szigetvár Várpark revitalizálása” című projekt egy részén érinti a vár körüli szervizutat, amelyhez csatlakozunk.

Az út helyszínrajzi vonalvezetése adott volt, abba beavatkozás nem történik. A kerékpáros nyom felfestése az 1+423,49 km szelvényben végződik, ahol csatlakozik ezen projekt 2. szakaszához. Ez a csatlakozás a 67-es főút és az Alapi Gáspár utca csomópontjánál található.

A kérelmező a benyújtott műszaki tervdokumentáció szerint, a kerékpárút tervezett kivitelezéséhez tulajdonosi hozzájárulást kért a Szigetvár, belterület

- 254/2 hrsz. alatti – kivett lakóház, udvar, gazdasági épület, sporttelep és közterület művelési ágú,
- 921 hrsz. alatti – kivett közút művelési ágú,
- 260/16 hrsz. alatti – kivett közút művelési ágú,
- 920 hrsz. alatti – kivett közterület művelési ágú,
- 847 hrsz. alatti - kivett közterület művelési ágú,
- 956/4 hrsz. alatti - kivett közterület, egyéb épület művelési ágú,
- 961 hrsz. alatti - kivett közút művelési ágú,
- 965 hrsz. alatti - kivett közút művelési ágú

önkormányzati tulajdonban lévő ingatlanok vonatkozásában.

A benyújtott kérelem (1. sz. melléklet), a tervdokumentáció (2. sz. melléklet), az érintett ingatlan tulajdoni lapja (3. sz. melléklet), a térkép másolat (4. sz. melléklet) az előterjesztéshez csatolásra került, a teljes kérelmi dokumentáció a nagy terjedelmére való tekintettel a Bizottsági ülés során, valamint a Polgármesteri Hivatalban előzetesen munkaidőben megtekinthető.

Szigetvár Város Önkormányzata Képviselő-testületének Szervezeti és Működési Szabályzatáról szóló 1/2011. (I.21.) Önkormányzati rendeletének 3. számú melléklete III/1. pont, a Gazdasági, Pénzügyi, Városfejlesztési és Turisztikai Bizottságra átruházott hatáskörök k) pontja alapján az önkormányzati tulajdonosi jognyilatkozatok kérdésében a Gazdasági, Pénzügyi, Városfejlesztési és Turisztikai Bizottság dönt.

Fentiek figyelembevételével kérem a Tisztelt Gazdasági, Pénzügyi, Városfejlesztési és Turisztikai Bizottságot, hogy döntsön az „Előterjesztés a Nemzeti Infrastruktúra Fejlesztő (NIF) Zrt. megbízásából eljáró Via Futura Mérnöki Tanácsadó és Szolgáltató Kft. részére tulajdonosi hozzájárulás megadásáról a „Szigetvár-Kaposvár kerékpárút engedélyezési és kiviteli terveinek készítése – 1. rész Szigetvár-Antalszállás (Böszénfa megyehatár) közötti Baranya megyei kerékpárút szakasz” tárgyú I. szakasz (Szigetvár belterület) kiviteli terveire az előterjesztésben felsorolt ingatlanok vonatkozásában” tárgyú előterjesztésről.

Határozati javaslat:

Szigetvár Város Önkormányzat Képviselő-testülete Gazdasági, Pénzügyi, Városfejlesztési és Turisztikai Bizottsága megtárgyalta az „Előterjesztés a Nemzeti Infrastruktúra Fejlesztő (NIF) Zrt. megbízásából eljáró Via Futura Mérnöki Tanácsadó és Szolgáltató Kft. részére tulajdonosi hozzájárulás megadásáról a „Szigetvár-Kaposvár kerékpárút engedélyezési és kiviteli terveinek készítése – 1. rész Szigetvár-Antalszállás (Böszénfa megyehatár) közötti Baranya megyei kerékpárút szakasz” tárgyú I. szakasz (Szigetvár belterület) kiviteli terveire az előterjesztésben felsorolt ingatlanok vonatkozásában” tárgyú napirendi pontot, és az alábbi határozatot hozta:

1. Szigetvár Város Önkormányzat Képviselő-testülete Gazdasági, Pénzügyi, Városfejlesztési és Turisztikai Bizottsága Szigetvár Város Önkormányzat Képviselő-

testületének Szigetvár Város Önkormányzata Képviselő-testülete Szervezeti és Működési Szabályzatáról szóló 1/2011. (I.21.) önkormányzati rendelete 3. számú melléklete III/1., a Gazdasági, Pénzügyi, Városfejlesztési és Turisztikai Bizottságra átruházott hatáskörök k) pontjában meghatározott hatáskörében eljárva a Nemzeti Infrastruktúra Fejlesztő (NIF) Zrt. megbízásából eljáró Via Futura Mérnöki Tanácsadó és Szolgáltató Kft. részére tulajdonosi hozzájárulást ad a „Szigetvár-Kaposvár kerékpárút engedélyezési és kiviteli terveinek készítése – 1. rész Szigetvár-Antalszállás (Böszénfa megyehatár) közötti Baranya megyei kerékpárút szakasz” tárgyú I. szakasz (Szigetvár belterület) kiviteli terveihez a Szigetvár, belterület 254/2 hrsz., 921 hrsz., 260/16 hrsz., 920 hrsz., 847 hrsz., 956/4 hrsz., 961 hrsz. és 965 hrsz. alatti ingatlanok vonatkozásában az alábbi kikötésekkel:

- Az építés során felbontott önkormányzati területet legalább az eredeti állapotnak megfelelően állítsa helyre.
 - A kivitelezési munkálatok megkezdése a közterület-kezelő Kisváros Nonprofit Kft. (Szigetvár, Deák F. tér 16.) előzetes engedélyével, a munkák végzése az engedélyben foglalt előírások szigorú betartásával történhet.
 - A tulajdonosi hozzájárulás nem mentesíti kérelmezőt a szükséges egyéb engedélyek, hozzájárulások beszerzése alól.
 - Kivitelezési munkát érvényes közterület használati engedély birtokában lehet végezni. Az engedély iránti kérelem, illetékmentesen, a Szigetvári Polgármesteri Hivatal Közigazgatási Osztályán nyújtható be a kivitelezési munka pontos időtartamának ismeretében.
2. Szigetvár Város Önkormányzat Képviselő-testülete Gazdasági, Pénzügyi, Városfejlesztési és Turisztikai Bizottsága felkéri a város polgármesterét, hogy ezen határozat megküldésével tájékoztassa kérelmezőt, valamint a Kisváros Nonprofit Kft-t döntéséről.

Felelős: Dr. Vass Péter polgármester
Közreműködő: Dr. Weszner Veronika jegyző
Határidő: 5 napon belül

Szigetvár, 2022. július 18.


Dr. Vass Péter
polgármester



Szigetvár Város Önkormányzata

Tárgy: Szigetvár-Kaposvár kerékpárút engedélyezési és kiviteli terveinek elkészítése – 1. rész Szigetvár-Antalszállás (Bószénfa megyehatár) közötti Baranya megyei kerékpárúti szakasz, Engedélyezési terv
Közútkezelői hozzájárulás kérelem

Szigetvár
Zrínyi tér 1.
7900

Tervszám: 2112

Alvállalkozói
tervszám: 309/2021/T

Iktatószám: 365/2022

Ügyintéző: Mészáros András
06-20/514-7620
meszaros.andras@innober.hu

Tisztelt Címzett!

A Nemzeti Infrastruktúra Fejlesztő (NIF) Zrt. megbízásából a Via Futura Kft. alvállalkozójaként az Innober -Wave Kft. készíti a „**Szigetvár-Kaposvár kerékpárút engedélyezési és kiviteli terveinek elkészítése - 1. rész Szigetvár-Antalszállás (Bószénfa megyehatár) közötti Baranya megyei kerékpárúti szakasz**„ tárgyú tervezési munkát.

A tervezési projekt a **345/2012. (XII.6.) Korm. rendelet 1. melléklet 1.8.44. pontja** szerint nemzetgazdasági szempontból kiemelt ügynek minősül.

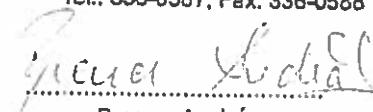
A Via Futura Kft. mellékelten leszállítja a „**Szigetvár-Kaposvár kerékpárút engedélyezési és kiviteli terveinek elkészítése - 1. rész Szigetvár-Antalszállás (Bószénfa megyehatár) közötti Baranya megyei kerékpárúti szakasz**” tárgyú **I. szakasz (Szigetvár belterület)** Kiviteli tervdokumentációját 1 példányban, mely alapján a kiviteli tervekhez szükséges **Közútkezelői és tulajdonosi hozzájárulást** kiadni szíveskedjenek 2022. 07. 30-ig.

Budapest, 2022. 07. 08.

Üdvözlettel:

VIA FUTURA

Mérnöki, Tanácsadó és Szolg. Kft.
1111 Bp., Zenta u. 1.
Tel.: 336-0587, Fax: 336-0588



Breuer András
Ügyvezető

Melléklet:

- 1 példány Engedélyezési tervdokumentáció (A1)

1.rész:

Szigetvár-Antalszállás (Bószénfa megyehatár)

Baranya megyei kerékpárúti szakasz

I. szakasz: Szigetvár belterület

Szigetvár:

Útépítéssel vagy forgalomtechnikai beavatkozással érintett ingatlanok

Érintett helyrajzi szám	Tulajdonos
(254/2)	Szigetvár Város Önkormányzata 7900 Szigetvár, Zrínyi tér 1.
(921)	Szigetvár Város Önkormányzata 7900 Szigetvár, Zrínyi tér 1.
(260/16)	Szigetvár Város Önkormányzata 7900 Szigetvár, Zrínyi tér 1.
(920)	Szigetvár Város Önkormányzata 7900 Szigetvár, Zrínyi tér 1.
(847)	Szigetvár Város Önkormányzata 7900 Szigetvár, Zrínyi tér 1.
(956/4)	Szigetvár Város Önkormányzata 7900 Szigetvár, Zrínyi tér 1.
(961)	Szigetvár Város Önkormányzata 7900 Szigetvár, Zrínyi tér 1.
(965)	Szigetvár Város Önkormányzata 7900 Szigetvár, Zrínyi tér 1.

Tárgy:

Szigetvár-Kaposvár kerékpárút engedélyezési és kiviteli terveinek elkészítése

Megrendelő:



**NEMZETI
INFRASTRUKTÚRA
FEJLESZTŐ ZRT.**

1134 Budapest, Váci út 45. AB porta
Levelezési cím: 1439 Budapest Pf.: 695
Tel.: +361 4368-100 Fax: +36 1 4368-110
E-mail: info@nif.hu

PST kód:

B032.04

Generáltervező:



mérnöki tanácsadó és szolgáltató kft.

1111 Budapest, Zenta u. 1.
Tel.: 1/336-0587, Fax: 1/336-0588
E-mail: viafutura@viafutura.hu



Generáltervezői tervszám:

2112

Ügyvezető:

Breuer András
KÉ-K 01-8448

Felelős tervező:

Czeglédi Orsolya
KÉ-K 01-12791

Szakági tervező:

INNOBER-WAVE
Építőipari és Szolgáltató Kft.

cím: 1087 Budapest, Baross tér 2. I/5.
levelezési cím: 1440 Budapest, Pf. 38.
telefon/fax: +36 1 210 1456 / +36 1 215 3000
e-mail: innober-wave@innober.hu
web: www.innober.hu

Szakági tervszám:

309/2021/T

Tervező:

Kuthy Zsófia
KÉ-K 01-16230

Tervező:

Mészáros András

Ügyvezető:

Pesti Gyula

Projektvezető:

Mészáros András

Felelős tervező:

Pesti Gyula
KÉ-K 01-5686

Ellenőr:

Berecz Attila
01-16384

Terv tárgya:

Szigetvár-Kaposvár kerékpárút
1. rész: Szigetvár - Antalszállás (Bőszénfa megyehatár)
Baranya megyei kerékpárúti szakasz

Tervfázis:

Kiviteli terv

Szállítási ütem jele:

V03

Szakág:

Útépítés és forgalomtechnika és vízépítés

Szakág jele:

A1

Megnevezés:

I. szakasz: Szigetvár belterület
Kísérő füzet

Dátum:

2022.07.01.

Méretarány:

-

Rajzszám:

00

Fájl elnevezés:

K_01_A1_00_V03



Szigetvár-Kaposvár kerékpárút engedélyezési és kiviteli terveinek
elkészítése
Pst: B032.04

1. rész: Szigetvár-Antalszállás (Bőszénfa megyehatár)
Baranya megyei kerékpárúti szakasz
Tervszám: 309/2021/T

I. szakasz: Szigetvár belterület

KIVITELI TERV

A1 – Útépités és forgalomtechnika és vízépítés

KÍSÉRŐ FÜZET

TARTALOM:

ALÁÍRÓLAP
TERVJEGYZÉK
RAJZ- ÉS IRATJEGYZÉK
TERVEZŐI NYILATKOZAT
MINŐSÉGELLENŐRZÉSI NYILATKOZAT
SZAKÁGI EGYEZTETÉSI NYILATKOZAT



**NEMZETI
INFRASTRUKTÚRA
FEJLESZTŐ ZRT.**

2022. július

Szigetvár-Kaposvár kerékpárút engedélyezési és kiviteli terveinek
elkészítése
Pst: B032.04

1. rész: Szigetvár-Antalszállás (Bószénfa megyehatár)
Baranya megyei kerékpárúti szakasz
Tervszám: 309/2021/T

I. szakasz: Szigetvár belterület

KIVITELI TERV

A1 – Útépítés és forgalomtechnika és vízépítés

ALÁÍRÓLAP

Generáltervező:

Via Futura Kft.

Projektvezető:

Kovácsné Halász Henriett

Felelős tervező:

Czeplédi Orsolya

Szakági tervező:

Innober-Wave Kft.

Projektvezető:

Mészáros András

Felelős tervező:

Pesti Gyula

Mészáros András
Pesti Gyula

2022. július

Szigetvár-Kaposvár kerékpárút engedélyezési és kiviteli terveinek
elkészítése
Pst: B032.04

1. rész: Szigetvár-Antalszállás (Bószénfa megyehatár)
Baranya megyei kerékpárúti szakasz
Tervszám: 309/2021/T

I. szakasz: Szigetvár belterület

KIVITELI TERV

A1 – Útépités és forgalomtechnika és vízépítés

TERVJEGYZÉK

SZAKÁG	Tervjel	Szakági terv megnevezése
ÚTÉPÍTÉS, FORGALOMTECHNIKA ÉS VÍZÉPÍTÉS	A1	Útépités, forgalomtechnika és vízépítés
KÖZMŰTANULMÁNY	G0	Közműtanulmány
MENNYISÉGKIMUTATÁS	M1	Mennyiségkimutatás
KÖLTSÉGBECSLÉS	M2	Tervezői költségbecslés
MŰSZAKI ELŐÍRÁSOK	M3	Műszaki előírások

Szigetvár-Kaposvár kerékpárút engedélyezési és kiviteli terveinek
elkészítése
Pst: B032.04

1. rész: Szigetvár-Antalszállás (Bőszénfa megyehatár)
Baranya megyei kerékpárúti szakasz
Tervszám: 309/2021/T

I. szakasz: Szigetvár belterület

KIVITELI TERV

A1 – Útépítés és forgalomtechnika és vízépítés

RAJZ- ÉS IRATJEGYZÉK

Tervkód	Terv megnevezése	Méretarány
K_01_A1_00_V03	Kísérő füzet	
K_01_A1_01.01_V03	Műszaki leírás	
K_01_A1_01.02_V02	Műszaki leírás mellékletei	
K_01_A1_02_V03	Áttekintő térkép	1: 50 000
K_01_A1_03_V03	Átnézeti helyszínrajz	1: 10 000
K_01_A1_04.01_V03	Részletes helyszínrajz 0+000 - 0+590	1: 500
K_01_A1_04.02_V03	Részletes helyszínrajz 0+590 - 1+125	1: 500
K_01_A1_04.03_V03	Részletes helyszínrajz 1+125 - 1+423	1: 500
K_01_A1_05_V03	Mintakeresztszelvények	1: 50
K_01_A1_06_V02	Torzított kereszt-szelvények	1: 100/ 10
K_01_A1_07_V03	Táblakonszignáció	
K_01_A1_08.01_V03	Méret- és mennyiségszámítás	
K_01_A1_08.02_V03	Mennyiségkimutatás	
K_01_A1_09_V01	Részletes hossz-szelvény 0+354,35 - 0+457,47	1: 500/ 50

TERVEZŐI NYILATKOZAT

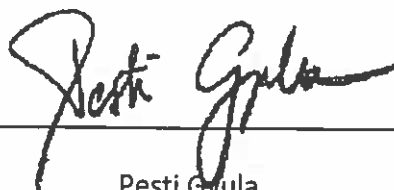
Szigetvár-Kaposvár kerékpárút engedélyezési és kiviteli terveinek elkészítése, Pst: B032.04
1. rész: Szigetvár-Antalszállás (Bószénfa megyehatár) Baranya megyei kerékpárúti szakasz

I. szakasz: Szigetvár belterület
A1 – Útépítés és forgalomtechnika és vízépítés

Kijelentem, hogy

- az alkalmazott műszaki megoldások megfelelnek az általános érvényű és eseti hatósági előírásoknak,
- megfelelnek a megelőző tűzvédelmi követelmények kielégítéséről szóló rendeletek, szabályzatok, az országos (MSZ) és ágazati szabványok, a műszaki előírások, illetve az engedélyezett eltérések követelményeinek,
- a tárgyi dokumentáció a létesítmény (létesítmény- csoport) telepítésére, tervezésére és üzemeltetésére vonatkozó munkavédelmi, biztonságtechnikai szabályok, továbbá egyéb hatósági egészségvédelmi és környezetvédelmi előírások betartásával készült, valamint
- ezek érvényesítésének módját, adatait a műszaki leírás megfelelő fejezetei tartalmazzák,
- a feltüntetett közművek az üzemeltetők adatszolgáltatása alapján került rögzítésre, majd egyeztetésük megtörtént,
- 2006. évi LIII. törvény 6/M. § (3) pontja alapján törekedtünk a közművek legkisebb mértékű érintettségére.
- Az egyes közlekedésfejlesztési projektekkel összefüggő közigazgatási hatósági ügyek nemzetgazdasági szempontból kiemelt jelentőségű üggyé nyilvánításáról és az eljáró hatóságok kijelöléséről szóló **345/2012. (XII.6.) Korm. rendelet 1. sz. melléklet 1.8.44.** pontja szerint Szigetvár-Kaposvár kerékpárút előkészítése nemzetgazdasági szempontból kiemelt jelentőségű közlekedési infrastruktúra-beruházás.

Budapest, 2022.07.01.



Pesti Gyula
01-5686, 01-56897
felelős tervező

2022. július

MINŐSÉGELLENŐRZÉSI NYILATKOZAT

Szigetvár-Kaposvár kerékpárút engedélyezési és kiviteli terveinek elkészítése, Pst: B032.04
1. rész: Szigetvár-Antalszállás (Böszénfa megyehatár) Baranya megyei kerékpárúti szakasz

I. szakasz: Szigetvár belterület


A1 – Útépítés és forgalomtechnika és vízépítés

Nyilatkozunk, hogy a tervdokumentáció az Innober-Wave Kft. MSZ EN ISO 9001:2015 minőségirányítási rendszer előírásoknak megfelelően az alábbi feltételek betartása mellett készült:

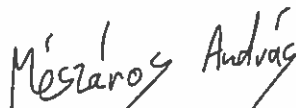
- a tervezési diszpozíció,
- a megrendelő igényei,
- a hatósági, szakhatósági és üzemeltetői előírások.

Kijelentjük, hogy:

- a tervdokumentáció készítése során a minőségellenőrzését végrehajtottuk, a tervjavításokat elvégeztük,
- a tervdokumentáció a minőség-ellenőrzés szempontjából megfelelő,
- a tervdokumentáció a megrendelő követelményeinek megfelelően teljeskörűen készült.


Ellenőrzés tárgya	Ellenőr neve	Megfelelőség igazolása (aláírás)	Tervellenőrzés fajtája (Tételes/ Általános)	Megjegyzés
Kiviteli terv A1 – Útépítés és forgalomtechnika és vízépítés	Berecz Attila		általános	

Budapest, 2022. 07.01.



Mészáros András

Projektvezető



Pesti Gyula
01-5686





Felelős tervező

2022. július

SZAKÁGI EGYEZTETÉSI NYILATKOZAT

Szigetvár-Kaposvár kerékpárút engedélyezési és kiviteli terveinek elkészítése, Pst: B032.04
1. rész: Szigetvár-Antalszállás (Bószénfa megyehatár) Baranya megyei kerékpárúti szakasz
I. szakasz: Szigetvár belterület
A1 – Útépítés és forgalomtechnika és vízépítés

Nyilatkozunk, hogy a tárgyi tervezési szakaszon a szakági tervezők ellenőrizték az egyes szakágak által tervezett létesítményeket. Nyilatkozunk, hogy a szakági tervezők a tárgyi munka terveit egymással összhangban, az egyéb szakági tervek releváns információinak ismeretében készítették.

Tervjel	Szakági terv megnevezése	Felelős tervező	Kamarai szám	Aláírás
A1	Útépítés és forgalomtechnika és vízépítés	Pesti Gyula	01-5686	
G0	Közműtanulmány	Pesti Gyula	01-5686	
M1	Mennyiségkimutatás	Pesti Gyula	01-5686	
M2	Tervezői költségbeclés	Pesti Gyula	01-5686	
M3	Műszaki előírások	Pesti Gyula	01-5686	

2022. július

Tárgy:

Szigetvár-Kaposvár kerékpárút engedélyezési és kiviteli terveinek elkészítése

Megrendelő:



NEMZETI
INFRASTRUKTÚRA
FEJLESZTŐ ZRT.

1134 Budapest, Váci út 45. AB porta
Levelezési cím: 1439 Budapest Pf.: 695
Tel.: +361 4368-100 Fax: +36 1 4368-110
E-mail: info@nif.hu

PST kód:

B032.04

Generáltervező:

via futura
mérnöki tanácsadó és szolgáltató kft.

1111 Budapest, Zenta u. 1.
Tel.: 1/336-0587, Fax: 1/336-0588
E-mail: viafutura@viafutura.hu



Generáltervezői tervszám:

2112

Ügyvezető:

János László

Breuer András
KÉ-K 01-8448

Felelős tervező:

Kati Orsolya

Czeglédi Orsolya
KÉ-K 01-12791

Szakági tervező:

INNOBER - WAVE
Építőipari és Szolgáltató Kft.

cím: 1087 Budapest, Baross tér 2. I/5.
levelezési cím: 1440 Budapest, Pf. 38.
telefon/fax: +36 1 210 1456 / +36 1 215 3000
e-mail: innober-wave@innober.hu
web: www.innober.hu

Szakági tervszám:

309/2021/T

Tervező:

Kathy Zsófia

Kuthy Zsófia
KÉ-K 01-16230

Tervező:

Mészáros András

Mészáros András

Ügyvezető:

Pesti Gyula

Pesti Gyula

Projektvezető:

Mészáros András

Mészáros András

Felelős tervező:

Pesti Gyula

Pesti Gyula
KÉ-K 01-5686

Ellenőr:

Berecz Attila

Berecz Attila
01-16384

Terv tárgya:

Szigetvár-Kaposvár kerékpárút
1. rész: Szigetvár - Antalszállás (Böszénfa megyehatár)
Baranya megyei kerékpárúti szakasz

Tervfázis:

Kiviteli terv

Szállítási űtem jele:

V03

Szakág:

Útépítés és forgalomtechnika és vízépítés

Szakág jele:

A1

Megnevezés:

I. szakasz: Szigetvár belterület
Műszaki leírás

Dátum:

2022.07.01.

Méretarány:

-

Rajzszám:

01.01

Fájl elnevezés:

K_01_A1_01.01_V03



Szigetvár-Kaposvár kerékpárút engedélyezési
és kiviteli terveinek elkészítése Pst: B032.04

1.rész:

Szigetvár-Antalszállás (Bőszénfa megyehatár)
Baranya megyei kerékpárúti szakasz

KIVITELI TERV

A1 – Útépités, forgalomtechnika és vízépítés

Műszaki leírás

Tartalomjegyzék:

1. Előzmények.....	3
2. A tervezés tárgya, tervezési paraméterek.....	4
2.1. Szabványok, jogszabályok, rendeletek	4
3. A tervezési paraméterek	5
4. A tervezett nyomvonal ismertetése.....	5
4.2. Magassági vonalvezetése.....	6
4.3. Keresztmetszeti kialakítása.....	6
4.4. Beavatkozások kimutatása.....	6
5. Földmunka és földmű	8
6. Közúti csatlakozások.....	9
7. Pályaszerkezetek	9
8. Forgalomtechnika.....	10
8.1. Útburkolati jelek	11
8.2. Közúti jelzőtáblák	12
8.3. Kerékpáros útirányjelző táblák.....	13
9. Építés alatti forgalomkorlátozás.....	13
10. Vízvezetés.....	16
11. Közművek.....	16
12. Közvilágítás	17
13. Terület igénybevétel	17
14. Növénytelepítés.....	17
15. Környezetvédelem, táj és természetvédelem	17
16. Hófűvés elleni védelem	18
17. Érintett épületek, kerítések.....	18
18. Egyéb létesítmények.....	18
19. Szabvány alóli felmentések.....	18
20. Geodéziai adatok.....	18
21. Munkavédelmi és tűzvédelmi előírások.....	18
22. Egyebek.....	19
23. Fényképes dokumentáció.....	19

1. Előzmények

Az Innovációs és Technológiai Minisztérium a 2018. május 15-én kelt levelében egyebek mellett elrendelte a Szigetvár – Kaposvár kerékpárútra vonatkozóan a tanulmányterv, valamint engedélyezést megalapozó Környezetvédelmi munkarész elkészítését.

A tanulmánytervek elkészítésére kiírt pályázatot az Unitef83 Zrt. nyerte meg és 2020. július 18. keltezéssel, 3039 tervszámon készítette el a lehetséges nyomvonalakat tartalmazó döntéselőkészítő tanulmányterveket, majd a kiválasztásra került nyomvonal alapján elkészültek a tanulmányterv, valamint a környezetvédelmi munkarészként az Előzetes Vizsgálati Dokumentáció.

Az ITM a 2020. július 7-én kelt levelében a tanulmánytervek és környezetvédelmi engedélyek megszerzését követően elrendelte a Szigetvár- Kaposvár kerékpáros útvonal engedélyezési és kiviteli terveinek az elkészítését. Az egybefüggő, tervezett kerékpárút a tervezés szempontjából két szakaszra került megbontásra:

1. rész: Szigetvár - Antalszállás (Bőszénfa megyehatár) közötti Baranya megyei kerékpárúti szakasz engedélyezési és kiviteli terveinek elkészítése, valamint az építési és a kapcsolódó engedélyek megszerzése, hozzávetőlegesen 25,5 km hosszúságú szakaszon (ezen belül az új építésű szakasz hozzávetőlegesen 16,6 km);
2. rész: Bőszénfa (Antalszállás megyehatár) - Kaposvár közötti Somogy megyei kerékpárúti szakasz engedélyezési és kiviteli terveinek elkészítése, valamint az építési és a kapcsolódó engedélyek megszerzése, hozzávetőlegesen 30,5 km hosszúságú szakaszon (ezen belül az új építésű szakasz hozzávetőlegesen 17,4 km);

Jelen terv az 1. rész engedélyezési és kiviteli terveit tartalmazza, azon belül Szigetvár belterületén tervezett létesítményről szól.

A tervezési projekt a 345/2012. (XII.6.) Korm. rendelet 1. melléklet 1.8.44. pontja szerint nemzetgazdasági szempontból kiemelt ügynek minősül.

2. A tervezés tárgya, tervezési paraméterek

Megbízó:	Via Futura Kft. 1111 Budapest, Zenta utca 1.
Építtető, engedélyes:	NIF Nemzeti Infrastruktúra Fejlesztő Zrt. 1134 Budapest, Váci út 45. AB porta
Tervező:	Innober-Wave Kft. 1087 Budapest, Baross tér 2.

A tervezési feladat több kerékpáros és kerékpározható létesítmény tervezése Szigetvár, Csertő, Mozsgó, Szulimán, Szentlászló, Almamellék, Boldogasszonyfa településeket érintve.

A tervezés során a szükséges egyeztetéseket az illetékes hatóságokkal, osztályokkal és a Megbízóval lefolytattuk.

A tervezett beavatkozás indoklása: A 2021.11.03-án tartott tervezői egyeztetésen Kiss Barnabás elmondta, hogy a csak forgalomtechnikai beavatkozással érintett részekben a tervező feladata szemrevételezéssel felülvizsgálni a burkolat állapotát. Amennyiben úgy dönt a tervező, hogy felújítás kell, akkor azt a tervnek tartalmaznia kell. 2022.02.22-én tartott tervezői egyeztetésen elhangzott, hogy kopóréteg cserét tervezünk a szakaszon. A 2022.03.29-én tartott egyeztetés emlékeztetője szerint a Zrínyi-vár közelében teljes pályaszerkezet csere a többi szakaszon kopóréteg csere kerül előírányzásra. Az 1. szakaszra elkészült kiviteli tervek azonban a forgalomtechnikai beavatkozás mellett kizárólag lokális teljes pályaszerkezet cserét tartalmaznak. A műszaki-gazdasági feltételek szem előtt tartása érdekében a helyszíni bejárások alkalmával tapasztaltak alapján döntöttünk végül ezen megoldás mellett. Jelen műszaki leírás mellékleteként csatolunk fényképi dokumentációt a pályaszerkezet cserével érintett részekre.

2.1. Szabványok, jogszabályok, rendeletek

20/1984. (XII.21.) KM rendelet az utak forgalomszabályozásáról és a közúti jelek elhelyezéséről. (1984. december).

- e-UT 03.01.11 Közutak tervezése. (2008. szeptember).
 e-UT 03.01.13 Mezőgazdasági utak tervezési előírásai. (2008. december).
 e-UT 03.04.13 Kerékpározható közutak tervezése. (2019. május).
 e-UT 06.02.11 Utak és autópályák létesítésének általános geotechnikai szabályai. (2010. május).
 e-UT 06.03.11 Kerékpárutak, gyalogutak és járdák pályaszerkezete. (2010. január).

3. A tervezési paraméterek

Szigetvár, Alapi Gáspár u.	
Tervezési osztály: Belterületi lakóút B.VI -d-C, az e-ÚT 03.01.11 szerint	
Tervezési sebesség: $V_t = 30$ km/h	
Pályajellemző	Megengedett szélsőérték
R_{min} (m)	25
e_{max} (%)	11
R_{dmin} (m)	160
R_{hmin} (m)	250
P_{min} (m)	21

1. táblázat: tervezési paraméterek bemutatása

4. A tervezett nyomvonal ismertetése

Nyomvonal	Kezdőszelvény	Zárószelvény	Hossz [m]	Szélesség [m]	Létesítmény	Beavatkozás
Szigetvár belterület	0+000,00	1+423,49	1424	4,00-6,00 m	belterületi lakóút	burkolat rekonstrukció

4.1. Helyszínrajzi vonalvezetés

A tervezett kerékpáros létesítmény Szigetvár belterületi szakaszán kezdődik. A Zrínyi vár déli részén indul a tervezett kerékpáros nyom, amely az Óratorony és a meglévő Nemzeti Emlékhelytől délre mintegy 50 m-re kezdődik. A 0+000 szelvénytől kezdődően kerékpáros nyom kerül felfestésre, mely a Zrínyi vár körüli szervizutat és az Alapi Gáspár utcát érinti. Az

érintett út aszfalt burkolattal ellátott lakóút, szélessége 4,00-6,00 m között változik. A Zrínyi várhoz kapcsolódóan az AU.ROOM Építész Műhely Kft. „Zöldvár-Szigetvár Várpark revitalizálása” című projekt egy részén érinti a vár körüli szervízutat, amelyhez csatlakozunk. Az út helyszínrajzi vonalvezetése adott volt, abba beavatkozás nem történik. A kerékpáros nyom felfestése az 1+423,49 km szelvényben végződik, ahol csatlakozik ezen projekt 2. szakaszához. Ez a csatlakozás a 67-es főút és az Alapi Gáspár utca csomópontjánál található.

4.2. Magassági vonalvezetése

A meglévő aszfalt burkolattal ellátott út magassági vonalvezetése adott volt, azon nem változtattunk.

4.3. Keresztmetszeti kialakítása

Az érintett lakóút keresztmetszeti kialakítása a tervezett kerékpáros nyomok elhelyezése miatt nem változik. Az út jelenleg aszfalt burkolatú, szegély nem található a szélén, vízvezetését nyílt árok biztosítja. Az erősen leromlott részekben lokális pályaszerkezet cserét terveztünk.

4.4. Beavatkozások kimutatása

A tervezett pályaszerkezet cserék helyét és mértékét a következő táblázat tartalmazza:

Kezdő-szelvény	Záró-szelvény	Hossz [m]	Szélesség [m]	Beavatkozás területe [m ²]	Beavatkozás
0+307,36	0+335,25	28,0	1,00-2,00	47	teljes pályaszerkezet csere
0+344,66	0+347,66	3,0	4,30	13	teljes pályaszerkezet csere
0+354,35	0+457,47	103,0	4,20	463	teljes pályaszerkezet csere
0+504,14	0+509,68	5,5	4,95	28	teljes pályaszerkezet csere
0+517,53	0+526,11	8,5	4,95	42	teljes pályaszerkezet csere
0+571,71	0+629,59	58,0	1,00-1,75	65	teljes pályaszerkezet csere
1+203,71	1+221,70	18,0	2,00	36	teljes pályaszerkezet csere

2. táblázat: a beavatkozások helye

Alapvetően a teljes pályaszerkezet cserék környezetében történik árok és áteresztisztítás, valamint padkanyesés. Azonban a helyszíni bejárás során megállapításra került, hogy a tervezési terület kb. 20%-ban szükséges padkafeltöltés is. A kivitelezés előtt felül kell vizsgálni

a helyszíneket. Jelenleg a látható hálós repedések által szabdalts burkolatra került teljes pályaszerkezet csere, azonban ez a kivitelezés idejéig bővílhet.



1. ábra: hálós repedés az Alapi Gáspár utcán

A beavatkozások helyét a következő táblázat mutatja be:

Kezdő-szelvény a nyomvonal jobb oldalán	Záró-szelvény a nyomvonal jobb oldalán	Hossz [m]	Beavatkozás
0+372,67	0+389,97	17,5	megelevő folyóka tisztítása
0+481,00	0+504,82	24,0	megelevő földárok tisztítása
0+504,82	0+509,13	4,5	megelevő áteresztisztítása
0+509,13	0+521,32	12,0	megelevő földárok tisztítása
0+521,32	0+531,74	10,5	megelevő áteresztisztítása
0+531,74	0+549,03	17,5	megelevő földárok tisztítása
0+549,03	0+557,30	8,5	megelevő áteresztisztítása
0+557,30	0+574,67	17,5	megelevő földárok tisztítása
0+574,67	0+582,22	7,5	megelevő áteresztisztítása
0+582,22	0+603,45	21,0	megelevő földárok tisztítása
0+603,45	0+613,74	10,5	megelevő áteresztisztítása
0+613,74	0+628,97	15,0	megelevő burkolt árok tisztítása
0+628,97	0+639,30	10,5	megelevő áteresztisztítása
1+192,73	1+198,67	6,0	megelevő áteresztisztítása
1+198,67	1+209,56	11,0	megelevő burkolt árok tisztítása
1+209,56	1+217,02	7,5	megelevő áteresztisztítása
1+219,00	1+222,66	3,5	megelevő áteresztisztítása
1+222,66	1+235,84	13,0	megelevő földárok tisztítása
1+235,84	1+239,78	4,0	megelevő áteresztisztítása

Kezdő-szelvény a nyomvonal bal oldalán	Záró-szelvény a nyomvonal bal oldalán	Hossz [m]	Beavatkozás
0+422,92	0+456,72	34,0	meglevő földárok tisztítása
0+456,72	0+463,52	7,0	meglevő áteresztisztítása
0+490,54	0+500,42	10,0	meglevő földárok tisztítása
0+500,42	0+506,82	6,5	meglevő áteresztisztítása
0+506,82	0+515,84	9,0	meglevő földárok tisztítása
0+515,84	0+540,41	24,5	meglevő áteresztisztítása
0+540,41	0+562,68	22,5	meglevő földárok tisztítása
0+562,68	0+569,93	7,5	meglevő áteresztisztítása
0+569,93	0+572,18	2,5	meglevő földárok tisztítása
0+572,18	0+575,72	3,5	meglevő áteresztisztítása
0+575,72	0+582,18	6,5	meglevő földárok tisztítása
0+582,18	0+583,24	1,0	meglevő áteresztisztítása
0+583,24	0+593,84	10,5	meglevő földárok tisztítása
0+593,84	0+603,98	10,0	meglevő áteresztisztítása
0+603,98	0+623,12	19,0	meglevő földárok tisztítása
0+623,12	0+640,23	17,0	meglevő áteresztisztítása
1+187,09	1+199,44	12,5	meglevő földárok tisztítása
1+199,44	1+201,68	2,0	meglevő áteresztisztítása
1+201,68	1+203,30	1,5	meglevő földárok tisztítása
1+203,30	1+211,47	8,0	meglevő áteresztisztítása

3. táblázat: útpályán kívüli beavatkozások a nyomvonal jobb és bal oldalán

5. Földmunka és földmű

A földmű építés során az Utak geotechnikai tervezésére vonatkozó e-UT 06.02.11 számú utügyi műszaki előírást kell alkalmazni és betartani. A tervezés során az Unitef'83 3039 tsz. H. Geotechnika tanulmányterv adatait vettük figyelembe.

A humuszos réteg leszedése után a $E_2 \geq 20$ Mpa teherbírású modulust és $T_{rq} \geq 85\%$ tömörségi fokot célszerű elérni. Visszatöltés után a $E_2 \geq 40$ MPa és $T_{rq} \geq 95\%$. Amennyiben a helyszíni feltárást követően kedvezőtlen töltésanyag található, vagy az építés közbeni rossz időjárási körülmények miatt nem biztosítható az előírt érték, abban az esetben, helyszíni mérést követően, javítóréteg beépítése válhat szükségessé.

A padka azon szakaszok környezetében kerül átépítésre, ahol teljes pályaszerkezet csere történik. A többi szakaszon a meglévő állapotban marad, mivel csak a kerékpáros nyom kerül felfestésre.

A beavatkozással szakaszokon (az előző fejezet táblázatában levő szakaszok) a tömörség $Trp > 96\%$ legyen, ami az itt alkalmazható kisebb tömörítő eszközökhöz igazodóan vékonyabb tömörítési rétegvastagságot kíván.

A teherbírás átadáskor elvárható irányértéke füvesített padka esetén, főutak és egyéb aszfaltburkolatú utak esetén $E_2 \geq 50 \text{ MN/m}^2$, $Tt \leq 2,0$.

A padka építésénél az alábbi szabályokat kell betartani.

- A pályaszerkezet alatti felső, szemcsés anyagú javító-védőréteget teljes vastagságban tovább kell vezetni a szabad kifolyási felülethez.
- A tömörség $Trp \geq 96\%$ legyen.
- A felszín oldalesése 5%.

A padkafeltöltés anyaga min. M-2 minőségű, durva szemcséjű földműanyag kell legyen.

6. Közúti csatlakozások

Az Alapi Gáspár utcához csatlakozó utcák a következők:

- 0+830 kmsz. Tinódi Lantos Sebestyén utca
- 0+902 kmsz. Sás köz
- 1+006 kmsz. Zalka Máté utca
- 1+086 kmsz. Szív és Szabadság utca
- 1+196 kmsz. Szulimán utca
- 1+212 kmsz. Turbéli utca
- 1+346 kmsz. Muszola utca

7. Pályaszerkezetek

A pályaszerkezeteket a Megrendelő műszaki képviselőjével egyeztetve, a műszaki-gazdaságossági szempontokat figyelembe véve terveztük meg, lokálisan teljes pályaszerkezet cserével.

A szükséges fagyvédőréteg vastagságát az e-ÚT 06.02.11 (ÚT 2.1.222:2007) alapján méreteztük, az alábbiak szerint:

Szükséges fagyvédő réteg vastagsága:

$$h_v = F \cdot \sum h_i \cdot f_i,$$

F: vastagsági irányérték cm-ben,

h_i : a pályaszerkezeti rétegek és a hidraulikus kötőanyagú javítórétegek vastagsága cm-ben

f_i : a pályaszerkezeti rétegek és a kezelt rétegek komplex fagyvédelmi jellemzője

Pályaszerkezet csere:

- 3,5 cm AC 11 kopó (N) B 50/70 aszfalt kopóréteg
 - 7 cm AC 22 kötő (N) B 50/70 aszfalt kötőréteg
 - 15 cm Ckt-4 alapréteg
- I. éghajlati övezet, fagyveszélyes talajkörnyezet

$h_v = 50 - (3,5 \times 1,5 + 7 \times 1,5 + 15 \times 1,2) = 16,25$ cm, melyet 20 cm-re kell kerekíteni.

Lokális pályaszerkezet csere:

- 3,5 cm AC 11 kopó (N) B 50/70 aszfalt kopóréteg
- 7 cm AC 22 kötő (N) B 50/70 aszfalt kötőréteg
- 15 cm Ckt-4 alapréteg
- 20 cm homokoskavics védőréteg

A tervezet pályaszerkezet átlapolással csatlakozik a meglévő burkolathoz. Hosszanti átlapolás mértéke a kopó-, illetve kötőrétegnek 1,0 m és 0,5 m, szélleben 0,5 m és 0,25 m.

8. Forgalomtechnika

A legfőbb forgalomtechnikai beavatkozást a kerékpáros nyomok felfestése jelenti, illetve néhány hiányzó tábla, és kerékpáros útbaigazító tábla elhelyezése történik.

8.1. Útburkolati jelek

A kerékpáros nyom felfestések tartós, szórt hidegplasztik sárga színű burkolati jellel történjenek. A szórt hidegplasztik anyaggal szemben támasztott minőségi követelmények a következők (e_UT 05.02.43:2019):

A reaktív komponensre vonatkozó minimumkövetelmények:

- sűrűség: legalább $1,65 \text{ g/cm}^3$
- viszkozitás: $50 \pm 20 \text{ s}$ (25 °C-on mérve)

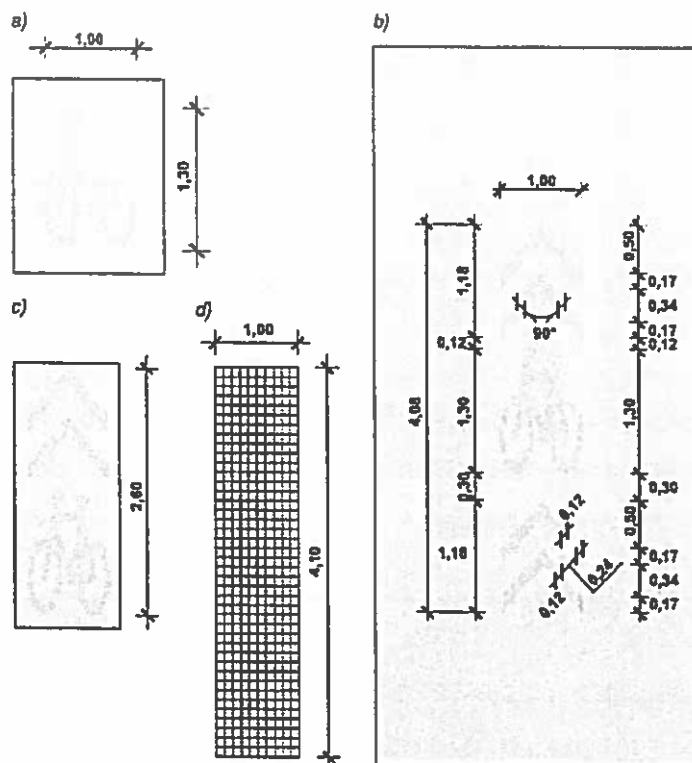
A termékkel szemben támasztott minimumkövetelmények:

- fényvisszaverési követelmények: fényűrűségi együttható $Q_d=100 \text{ [mcd m}^{-2} \text{ lx}^{-1}]$, az RL értékére nincs követelmény
- színkoordináták és fényűrűségi tényező: legkisebb fényűrűségi tényező $\beta=0,40$. x és y színkoordináták a sarokpontokon belül határozható meg:

	sarokpontok			
Sárga (Y1 osztály)	1	2	3	4
x	0,443	0,545	0,465	0,389
y	0,399	0,455	0,535	0,431

- rétegvastagság: nedves legalább 0,6 mm

Alapvetően 50 m-két kerülnek felfestésre. A csomóponti kerékpáros nyomot minden csomópontához szükséges felfesteni. A kerékpáros nyomok méretét az alábbi ábra mutatja be.



7.1. ábra – Kerékpáros nyomot jelző burkolati jelek (A jelenleg érvényes e-UT 04.03.21 (ÚT 2-1.150) előírásban nem szerepel)

- a) Alap elem: kerékpárpiktogram
- b) 1. típus: kerékpáros nyom jelzése sárga színű tartós burkolati jellel (kerékpárosok javasolt haladási felületét jelzi átvezetéseknél, útkereszteződésekben)
- c) 2. típus: folyópályaszakaszon használható jel
- d) Szerkesztési raszter minta

Forrás: Magyar Útügyi Társaság ÚT 2.1-203:2010 Kerékpárforgalmi Létesítmények Tervezése

8.2. Közúti jelzőtáblák

A tervezett táblák méretei az e-UT 04.00.11 A közúti jelzőtáblák műszaki szabályzata

1. táblázata alapján a következők:

A jelzőtábla alakja és típusa		Kerékpárforgalmi létesítmény	Belterület	Külterület
			Helyi út	Főútvonallá ki nem jelölt alsóbbrendű út
Kör		450	600	
Háromszög		450	600	750
Négyszög	Iránytábla	500 x 500		
Nyolcszög		450	600	

A KRESZ táblákat az úrszelvényen kívülre, a burkolatszéltől 0,5 m távolságba kell kihelyezni. A táblák adatait a Táblakonszignációs tervlap tartalmazza. A tartóoszlopok horganyzott acélból készülnek, 89 x 3500 mm-es kivitelben.

8.3. Kerékpáros útirányjelző táblák

A kerékpáros útirányjelző táblákat a Bejárható Magyarország Arculati Alapvetés alapján terveztük meg és helyeztük el. Részletes bemutatásuk a Táblakonszignációs tervlapok tartalmazzák.

A táblák kihelyezése az e-UT 04.02.11. című Útügyi Műszaki Leírás alapján került megtervezésre. A legelső tábla alsó éle minimum 2,00 m magasan legyen, belső (útpályához közelebbi) éle pedig közvetlenül az úrszelvény mellett kell elhelyezkedjen. Amennyiben a táblák valamilyen okból csak magasabbra helyezhetők, a legelső tábla alsó éle úgy sem kerülhet 2,50 m-nél magasabbra.

9. Építés alatti forgalomkorlátozás

Az ideiglenes lezárások hosszait a Kivitelező és a Kezelő, az ideiglenes forgalomkorlátozási tervekben rögzített szakaszolás és a napi előrehaladás ütemében határozza meg.

Az építés alatti forgalomkorlátozásra vonatkozó előírások a következők:

A jelzőtábla érvénytelenítése során letakarás céljára csak át nem látszó és a táblára megfelelően rögzített anyagot szabad csak felhasználni, a tájékoztatást adó és útbaigazító jelzőtáblát áthúzással is lehet érvényteleníteni, „X” alakban átlósan, piros színű (fényvisszavető kivitelű), a felirat vonalvastagságánál háromszor vastagabb vonallal kell áthúzni, sávozott terelőtáblákat külterületen legalább 20 méterenként kell elhelyezni.

Sávozott terelőtáblákat mindkét forgalmi irány számára a hátoldalon megismételve kell elhelyezni, ha azokat ellentétes irányú forgalmi viszonyokhoz alkalmazzák.

Éjszaka és korlátozott látási viszonyok mellett az elkorlátozást folyamatos sárga fényt adó lámpákkal kell jelölni.

A sárga villogó fényt adó lámpák azonos fázisban, vagy futófényes üzemmódban kell működniük, és a lámpáknak meg kell felelniük az e-UT 04.05.11 műszaki előírásban meghatározott feltételeknek.

Közúton folyó munkák során egy ideiglenesen kialakított forgalmi sáv szélessége 2,75 méternél kisebb nem lehet.

A közúton végzett munkák miatt elhelyezett közúti jelzések a forgalmat csak a legkisebb mértékben korlátozhatják, a munkák megszűnésével, ill. ideiglenes szüneteltetésével az ideiglenes közúti jelzéseket haladéktalanul el kell távolítani, vagy érvényteleníteni szükséges.

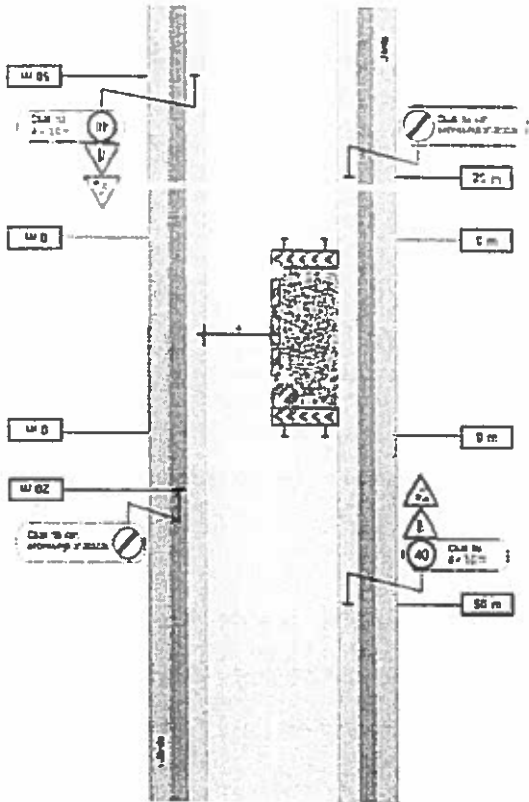
A közúton folyó munkahelyek létesítése során, a munkaterületen, illetve annak környezetében kialakított jelzésrendszerben ellentétes értelmű utasítások nem lehetnek. Ezért azokat a közúti jelzőtáblákat, amelyek a közúton végzett munkák miatt nem érvényesek vagy a kialakítandó forgalmi renddel ellentétes értelműek, el kell távolítani, illetőleg érvényteleníteni kell.

A munkahely elkorlátozását a legközelebbi veszélyforrás mellett legalább 0,5 méterre kell kialakítani, valamint a 0,5 méternél mélyebb munkagödröket külön is körül kell határolni útelzáró korláttal.

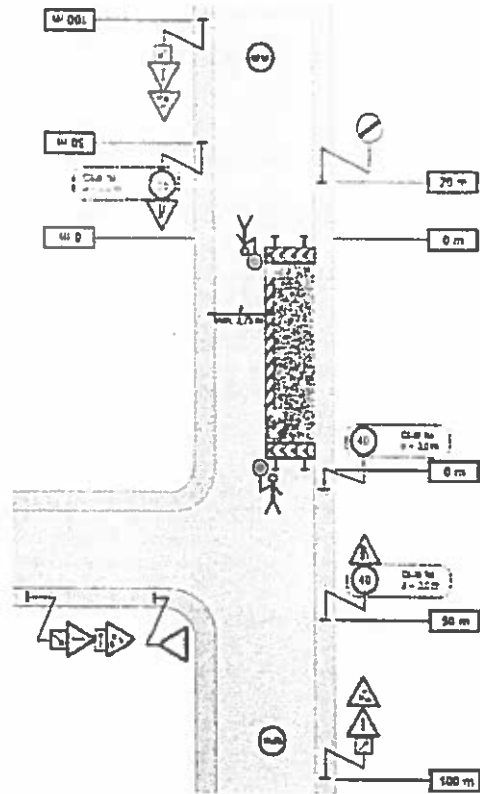
Az ideiglenes forgalomtechnikai kialakításhoz szükséges táblákat és egyéb forgalomtechnikai elemeket a Kezelő által jóváhagyott ideiglenes forgalomkorlátozási tervekben rögzítettek szerint kell kihelyezni.

A jelenlegi terv az ideiglenes forgalomterelés elvi kialakítását tartalmazza, amelyet az e-UT 04.05.12 előírás alapján szükséges kialakítani:

- közvetlenül az útpadkán, út mellett, félpályában végzett munkák esetén az e-ÚT 04.05.14:2020 Útügyi Műszaki Előírásban található, alábbi két ábrán szemléltetjük (I2. és I4. ábra).

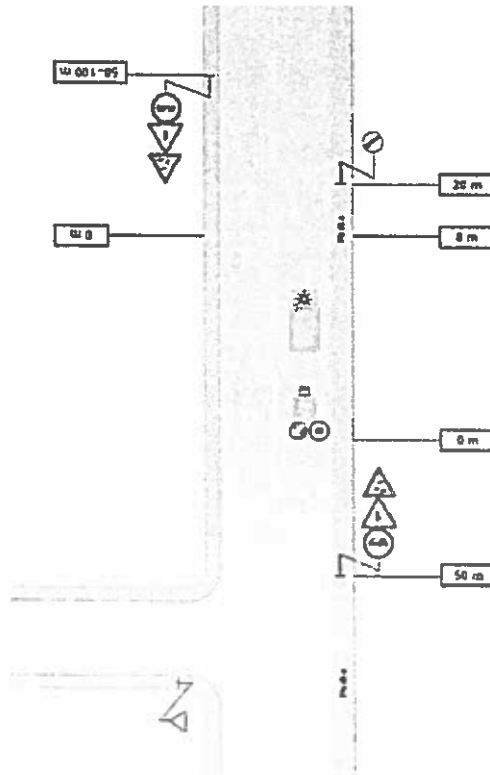


12 ábra - Egy forgalmi sáv lezárása kőbányai úton (forgalomirányítás nélkül)



14 ábra - Egy forgalmi sáv lezárása jelekkel segítségével

A kerékpáros nyom felfestése fedezőkocsi védelme mellett történik. A kerékpáros létesítményeket érintő terelések során a kerékpárral közlekedők folytonos, akadálymentes, leszállásmentes haladását folyamatosan biztosítani kell. Az e-ÚT 04.05.14:2020 Útügyi Műszaki Előírás K1. ábrája szemlélteti.



K1 ábra - Padkán jelölt végpont kialakítás

10. Vízvezetés

A tervezési területen meglévő vízvezetési rendszer jelenleg nyílt árkos megoldás. A meglévő vízvezetési rendszerbe alapvetően beavatkozás nem történik, az előírányzott árok és áteresztisztításokat a 3. táblázat tartalmazza (4.4-es fejezet).

Ha műszakilag szükséges, az árok és átereszek működését biztosítani kell pályaszerkezet cserével érintett szakaszokon kívül is. A helyszíni bejárás során az útépitési beavatkozások helyén kívül a következő táblázat tartalmazza a vízépítési munkálatok bemutatását. Az árok és átereszek tisztítása a meglévő állapotra vonatkozik, olyan tervezési feladat nincs előírányozva, amely vízműtani számítást és kimutatást igényelne.

Kezdő-szelvény a nyomvonal jobb oldalán	Záró-szelvény a nyomvonal jobb oldalán	Hossz [m]	Beavatkozás
0+680,57	0+701,80	21,0	meglévő burkolt árok tisztítása
0+701,80	0+711,25	9,5	meglévő áteresztisztítása
0+711,25	0+733,74	22,5	meglévő burkolt árok tisztítása
0+836,90	0+850,80	14,0	meglévő burkolt árok tisztítása
0+850,80	0+853,35	2,5	meglévő áteresztisztítása
0+553,35	0+862,62	9,5	meglévő burkolt árok tisztítása
0+862,62	0+865,60	3,0	meglévő áteresztisztítása
0+865,60	0+876,42	11,0	meglévő burkolt árok tisztítása
0+876,42	0+880,34	4,0	meglévő áteresztisztítása
0+880,34	0+886,65	6,5	meglévő burkolt árok tisztítása
0+886,65	0+887,69	1,0	meglévő áteresztisztítása
0+887,69	0+897,64	10,0	meglévő burkolt árok tisztítása

Kezdő-szelvény a nyomvonal bal oldalán	Záró-szelvény a nyomvonal bal oldalán	Hossz [m]	Beavatkozás
1+149,46	1+170,42	21,0	meglévő földárok tisztítása

4. táblázat: a beavatkozási területen kívüli vízépítési munkálatok a nyomvonal jobb és bal oldalán

11. Közművek

A közművek nyomvonalait a 06 jelű közműgenplanon tüntettük fel. A nyomvonalak 2021.11.29.-ai E-közműves adatszolgáltatás alapján kerültek feltüntetésre.

A feltüntetett meglévő közművek nyomvonalai tájékoztató jellegűek. A kivitelezés megkezdése előtt a tényleges közműhelyzetről helyszíni feltárással kell meggyőződni. Az érintett

szolgáltatók szakfelügyeletét minden esetben meg kell kérni és a tervre vonatkozó nyilatkozatukat figyelembe kell venni. Az egyéb engedélyekben foglaltakat maradéktalanul be kell tartani.

A nyomvonal által érintett közműfedlapokat szintbe kell helyezni.

Az adatszolgáltatások alapján közmű kiváltás nem szükséges.

Érintett közműszolgáltatók:

- Magyar Telekom Nyrt.
- E.ON Dél-dunántúli Áramhálózati Zrt.
- Baranya-Víz Zrt.
- Szigetvár Város Önkormányzata
- Invitel Távközlési Zrt.
- E.ON Dél-dunántúli Gázhálózati Zrt.

12. Közvilágítás

Közvilágítás nem épül a projekt keretében, a meglévő közvilágítási hálózat adott.

13. Terület igénybevétel

A beavatkozás nem érint idegen területet.

14. Növénytelepítés

A tervezett beavatkozás jellege miatt növénytelepítésre nincs szükség.

15. Környezetvédelem, táj és természetvédelem, örökségvédelem

A tervezett beavatkozás jellege miatt jelen munkarész nem készült.

16. Hófúvás elleni védelem

A tervezési szakaszon a sűrű beépítettség miatt önálló hófúvás elleni védelemre nincs szükség.

17. Érintett épületek, kerítések

A tervezett nyomvonal nem érint kerítést, épületet.

18. Egyéb létesítmények

Nincsenek.

19. Szabvány alóli felmentések

A tervezés során a műszaki előírásokat és egyéb rendeletek betartottuk.

20. Geodéziai adatok

A geodéziai felmérés EOVI, a magassági adatok Balti rendszerben történtek meg.

21. Munkavédelmi és tűzvédelmi előírások

Az építkezés során az érvényben lévő munkavédelmi, tűzvédelmi és balesetelhárítási óvrendszabályokat a leghigorúbban be kell tartani.

A tárgyi tervek ezen előírások betartásával készültek és egyúttal biztosítják az építéshez az előírások betartásának feltételeit. A kivitelező munkavédelmi felelőst köteles kijelölni és biztosítani kell, hogy a munkavégzés idején mindig legyen a helyszínen munkavédelmi felelős.

Az építés során a területre szállított, raktározott, felhasználásra kerülő tűzveszélyes anyagokkal kapcsolatban az előírásoknak megfelelő óvintézkedést meg kell tenni. A szükséges tűzoltó berendezések és eszközök készenlétéről gondoskodni kell. A megfelelő tűzjelzést szintén biztosítani kell.

Az építés során a KRESZ, valamint az egyéb vonatkozó óvrendszabályokat be kell tartani. Minden munkaterületet védőkorláttal és 30 m-ként világítással kell ellátni. A munkaterület előjelzését és kivilágítását úgy kell elhelyezni, hogy még rossz látási viszonyok mellett is látható legyen. A provizoriumokat korláttal és csúszásgátlókkal el kell látni, teherbírásukat az


azt használó járművek és a talaj teherbírásának függvényében kell meghatározni. A csöveket, berendezéseket elmozdulás ellen rögzíteni kell.

22. Egyebek


A terveket Autocad 2020 és Autocad Civil 3D 2020 programmal készítettük el.

23. Fényképes dokumentáció


0+300 km sz. környezete:



0+320 km sz. környezete:




0+340 km sz. környezete:



0+380 km sz. környezete:




0+429 km sz. környezete:



0+504 km sz. környezete:



0+571 km sz. környezete:



0+740 km sz. környezete:



0+850 km sz környezete:



1+000 km sz. környezete



1+220 km sz. környezete



1+300 km sz. környezete



8. Ajánlattevő további biztonsági feladatai:

- az általuk használt balesetveszélyes eszközök karbantartása, működőképességének biztosítása,
- balesetveszélyes helyzetben azok használatától való tartózkodás – egyéni helyzetfelmérés alapján (a harcjeleneteken kívül a balesetveszélyes eszközök használata tilos!)
- teljes körű balesetvédelmi oktatást tartani a teljesítési segédeknek. Az oktatás megtörténtét igazoló dokumentumot ajánlattevő ajánlatkérő részére a rendezvény előtt bemutatni köteles,
- gondoskodik az általuk használt „hadi anyagok”, eszközök szabályszerű tárolásáról, őrzéséről.

Ajánlattevő feladatát képezi az önkormányzattal történő folyamatos egyeztetés.

4. Árajánlat:

Nettó: 1.670.000.- Ft + 0 % ÁFA; AM = Bruttó 1.670.000 Ft,

azaz bruttó egymillió- hatszázhetven ezer forint.

Az ajánlatom a beadástól számított legalább 90 napig érvényes.

Kelt: 2022.07.11.

.....


Cégszerű aláírás
Zrínyi Miklós Hagyományörző
Sport Egyesület
7900 Szigetvár, Turbéli u. 62.
Adószám: 18329450-1-02
Bsz.: 50800018-11063764
Telefon: 06-30/973-1975

Tárgy:

Szigetvár-Kaposvár kerékpárút engedélyezési és kiviteli terveinek elkészítése

Megrendelő:



1134 Budapest, Váci út 45. AB porta
 Levelezési cím: 1439 Budapest Pf.: 695
 Tel.: +361 4366-100 Fax: +361 4366-110
 E-mail: info@nif.hu

PST kód:

B032.04

Generáltervező:

via futura
 mérnöki tanácsadó és szolgáltató kft.

1111 Budapest, Zenta u. 1.
 Tel.: 1/336-0587, Fax: 1/336-0589
 E-mail: viafutura@viafutura.hu



Generáltervezői tervszám:

2112

Ügyvezető:

Breuer András
 KÉ-K 01-8448

Felelős tervező:

Czeglédi Orsolya
 KÉ-K 01-12791

Szakági tervező:



cím: 1087 Budapest, Baross tér 2. I/5.
 levelezési cím: 1440 Budapest, Pf. 38.
 telefon/fax: +36 1 210 1456 / +36 1 215 3000
 e-mail: innober-wave@innober.hu
 web: www.innober.hu

Szakági tervszám:

309/2021/T

Tervező:

Kúthy Zsófia
 KÉ-K 01-16230

Tervező:

Mészáros András

Ügyvezető:

Pesti Gyula

Projektvezető:

Mészáros András

Felelős tervező:

Pesti Gyula
 KÉ-K 01-5686

Ellenőr:

Berecz Attila
 01-16384

Terv tárgya:

Szigetvár-Kaposvár kerékpárút
 1. rész: Szigetvár - Antalszállás (Böszénfa megyehatár)
 Baranya megyei kerékpárúti szakasz

Tervfázis:

Kiviteli terv

Szállítási ütem jele:

V03

Szakág:

Útépítés és forgalomtechnika és vízépítés

Szakág jele:

A1

Megnevezés:

I. szakasz: Szigetvár belterület
 Áttekintő helyszínrajz 0+000 - 25+120

Dátum:

2022.07.01.

Méretarány:

M= 1: 50 000

Rajzszám:

02.

Fájl elnevezés:

K_01_A1_02_V03





IV. szakasz:
 Almamellék - Antalszállás

Tárgy:

Szigetvár-Kaposvár kerékpárút engedélyezési és kiviteli terveinek elkészítése

Megrendelő:



1134 Budapest, Váci út 45. AB porta
 Levelezési cím: 1439 Budapest Pf.: 695
 Tel.: +361 4366-100 Fax: +361 4366-110
 E-mail: info@nif.hu

PST kód:

B032.04

Generáltervező:

via futura
 mérnöki tanácsadó és szolgáltató kft.

1111 Budapest, Zenta u. 1.
 Tel.: 1/336-0587, Fax: 1/336-0588
 E-mail: viafutura@viafutura.hu



Generáltervezői tervszám:

2112

Ügyvezető:

Breuer András
 KÉ-K 01-8448

Felelős tervező:

Czeglédi Orsolya
 KÉ-K 01-12791

Szakági tervező:



cím: 1087 Budapest, Baross tér 2. I/5.
 levelezési cím: 1440 Budapest, Pf. 38.
 telefon/fax: +36 1 210 1456 / +36 1 215 3000
 e-mail: innober-wave@innober.hu
 web: www.innober.hu

Szakági tervszám:

309/2021/T

Tervező:

Kuthy Zsófia
 KÉ-K 01-16230

Tervező:

Mészáros András

Ügyvezető:

Pesti Gyula

Projektvezető:

Mészáros András

Felelős tervező:

Pesti Gyula
 KÉ-K 01-5686

Ellenőr:

Berecz Attila
 01-16384

Terv tárgya:

Szigetvár-Kaposvár kerékpárút
 1. rész: Szigetvár - Antalszállás (Böszénfa megyehatár)
 Baranya megyei kerékpárúti szakasz

Tervfázis:

Kiviteli terv

Szállítási ütem jele:

V03

Szakág:

Útépítés és forgalomtechnika és vízépítés

Szakág jele:

A1

Megnevezés:

I. szakasz: Szigetvár belterület
 Átnézeti helyszínrajz 0+000 - 1+423

Dátum:

2022.07.01.

Méretarány:

M= 1: 10 000

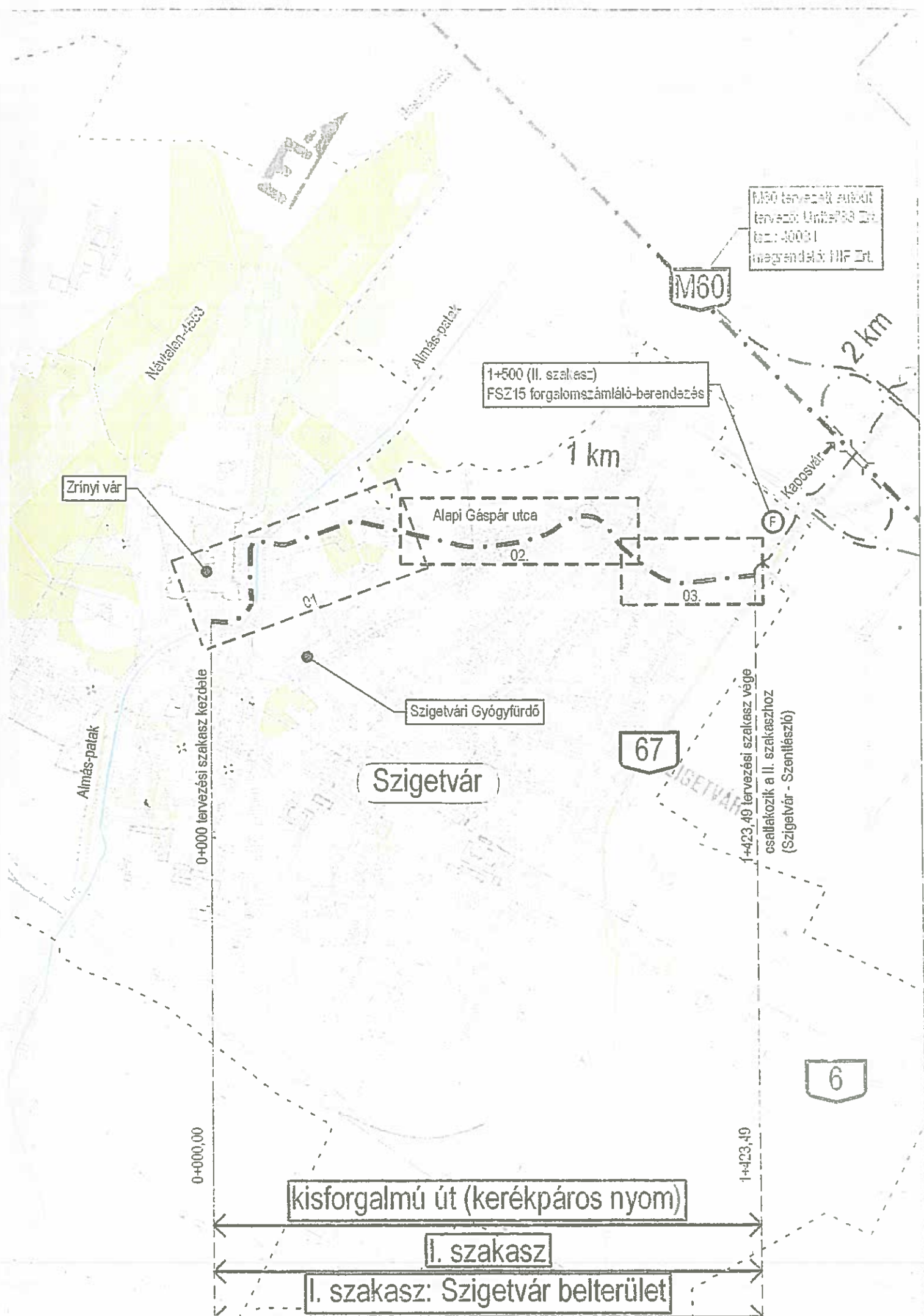
Rajzszám:

03.

Fájl elnevezés:

K_01_A1_03_V03





M60 tervezett autópálya
tervező: Unifor33 Zrt.
tér: 40031
magrendelő: HMF Zrt.

1+500 (II. szakasz)
FSZ15 forgalomszámláló-berendezés

Zrínyi vár

Szigetvári Gyógyfürdő

Szigetvár

67

6

0+000,00 tervezési szakasz kezdete

1+423,40 tervezési szakasz vége
csatlakozik a II. szakaszhoz
(Szigetvár - Szentlélek)

0+000,00

1+423,40

kisforgalmú út (kerékpáros nyom)

I. szakasz

I. szakasz: Szigetvár belterület

Névkellő-árok

Almás-patak

Almás-patak

2 km

1 km

Alapi Gáspár utca

Kaposvár

01

02

03

F

3. sz. melléklet

Nem hiteles tulajdoni lap

Nem hiteles tulajdoni lap

Nem hiteles tulajdoni lap

Nem hiteles tulajdoni lap

HAMKH Földhivatali Főosztály Földhivatali Osztály 5
Szigetvár 7900 Szigetvár, Kossuth tér 16 Pf.34.

Oldal: 1/2

Nem hiteles tulajdoni lap - Szemle másolat

Megrendelés szám:30005/15075/2022

2022.07.18

SZIGETVÁR

Szektor : 53

Belterület 254/2 helyrajzi szám

I R É S Z

1. Az ingatlan adatai:

alrészlet adatok

művelési ág/kivett megnevezés/

min.o

terület kat.t.jöv. osztály adatok

ha m2

k.fill.

ter. kat.jöv

ha m2 k.fill

. Kivett lakóház, udvar, gazdasági épület, sporttelep és közterület

0

3.5149

000

II R É S Z

1. tulajdoni hányad: 1/1

bejegyző határozat, érkezési idő: 37650/2008.08.26

eredeti határozat: 31309/2003.02.11

jogcím: adásvétel

jogállás: tulajdonos

név: SZIGETVÁR VÁROS ÖNKORMÁNYZATA

cím: 7900 SZIGETVÁR Zrínyi tér 1

törzsszám: 15724193

III R É S Z

1. bejegyző határozat, érkezési idő: 37650/2008.08.26

eredeti határozat: 1694/1984.05.31

Vízvezeték elhelyezési és karbantartási szolgáltatás jog.

jogosult:

név: DÉL-DUNÁNTÚLI VÍZÜGYI IGAZGATÓSÁG törzsszám: 15308414

cím : 7623 PÉCS Köztársaság tér 7

2. bejegyző határozat, érkezési idő: 37650/2008.08.26

eredeti határozat: 1694/1984.05.31

Vízvezeték elhelyezési és karbantartási szolgáltatás jog.

jogosult:

név: BELÜGYMINISZTERIUM

cím : 1051 BUDAPEST József Attila utca 2-4

4. bejegyző határozat, érkezési idő: 37650/2008.08.26

Önálló szöveges bejegyzés telekhatárrendezés következtében a terület kialakítva a 254 helyrajzi számú ingatlanból.

6. bejegyző határozat, érkezési idő: 31151/2009.02.24

Önálló szöveges bejegyzés kisajátítán következtében a terület növekedett 17 nm-rel, a 300 helyrajzi számú ingatlan területéből.

Folytatás a következő lapon

Nem hiteles tulajdoni lap

Nem hiteles tulajdoni lap

Nem hiteles tulajdoni lap

Nem hiteles tulajdoni lap

Nem hiteles tulajdoni lap

Nem hiteles tulajdoni lap

Nem hiteles tulajdoni lap

Nem hiteles tulajdoni lap

Nem hiteles tulajdoni lap

Nem hiteles tulajdoni lap

Nem hiteles tulajdoni lap

Nem hiteles tulajdoni lap

BANKH Földhivatali Főosztály Földhivatali Osztály 5
Szigetvár 7900 Szigetvár, Kossuth tér 16 Pf 34.

Oldal: 2/2

Nem hiteles tulajdoni lap - Szemle másolat

Megrendelés szám:30005/15075/2022

2022.07.18

SZIGETVÁR

Szektor : 52

Belterület 254/2 helyrajzi szám

Folytatás az előző lapról
III R É S Z

7. bejegyző határozat, érkezési idő: 36352/2/2012.06.22

Vezeték jog
jogosult:

név: E.ON DÉL-DUNÁNTÚLI ÁRAMHÁLÓZATI ZRT. törzsszám: 10732614
cím : 7626 PÉCS Búza tér 8/A

Ez a tulajdoni lap közigazgatási hatósági eljárás céljából készült kiadásra. Másra nem használható.

TULAJDONI LAP VÉGE

Nem hiteles tulajdoni lap

Nem hiteles tulajdoni lap

Nem hiteles tulajdoni lap

Nem hiteles tulajdoni lap

Nem hiteles tulajdoni lap

Nem hiteles tulajdoni lap

Nem hiteles tulajdoni lap

Bizonyító erővel nem rendelkezik

Nem hiteles tulajdoni lap

Nem hiteles tulajdoni lap

Nem hiteles tulajdoni lap

BANKH Földhivatali Főosztály Földhivatali Osztály 5.
Szigetvár 7900 Szigetvár, Koszuth tér 16. Pf:34.

Oldal: 1/1

Nem hiteles tulajdoni lap - Szentle másolat

Megrendelés szám: 30005/15076/2022

2022.07.18

SZIGETVÁR

Szektor : 53

Belterület 921 helyrajzi szám

7900 SZIGETVÁR Alapi Gáspár utca.

I. RÉSZ

1. Az ingatlan adatai:

alrészlet adatok

művelési ág/kivett megnevezés/

min.o

terület

ha m2

kat.t.jöv.

k.fill.

alrészlet

terület

ha m2

adatok

kat.jöv.

k.fill.

. Kivett körút

0

2465

0,00

II. RÉSZ

3. tulajdoni hányad: 1/1

bejegyző határozat, érkezési idő: 32445/2/1992.06.15

jogcím: tulajdonba adás 1990.LKV.tv.107.§.(2)

jogállás: tulajdonos

név: SZIGETVÁR VÁROS ÖNKORMÁNYZATA

cím: 7900 SZIGETVÁR Zrínyi tér 1

törzsszám: 15724193

III. RÉSZ

1. bejegyző határozat, érkezési idő: 35916/2/2012.06.01

Vezetékjog

jogosult:

név: E.ON DÉL-DUNÁNTÚLI ÁRAMHÁLÓZATI ZRT. törzsszám: 10732614

cím : 7626 PÉCS Bába tér B/A

Ez a tulajdoni lap közigazgatási hatósági eljárás céljából került kiadásra. Másra nem használható.

TULAJDONI LAP VEGE

Nem hiteles tulajdoni lap

Nem hiteles tulajdoni lap

Nem hiteles tulajdoni lap

Nem hiteles tulajdoni lap

Nem hiteles tulajdoni lap

Nem hiteles tulajdoni lap

Nem hiteles tulajdoni lap

Nem hiteles tulajdoni lap

Nem hiteles tulajdoni lap

Nem hiteles tulajdoni lap

BAMKH Földhivatali Főosztály Földhivatali Osztály 5
Szigetvár 7900 Szigetvár, Kossuth tér 16 Pf.:34.

Oldal: 1 / 1

Nem hiteles tulajdoni lap - Szemle másolat

Megrendelés szám: 30005/15077/2022

2022. 07. 18

SZIGETVÁR

Szektor : 53

Belterület 260/16 helyrajzi szám

7900 SZIGETVÁR Alapi Gáspár utca.

I.RÉSZ

1. Az ingatlan adatai:

alrészlet adatok

művelési ág/kivett megnevezés/

min.o

terület kat.t.jöv. alrészlet adatok

ha m2 k.fill ha m2 kat.jöv

ha m2 k.fill

. Kivett között

0

1062

0,00

II.RÉSZ

3. tulajdoni hányad: 1/1

bejegyző határozat, érkezési idő: 32445/2/1992.06.15

jogcím: tulajdonba adás 1990.LKV.tv.107.§.(2)

jogállás: tulajdonos

név: SZIGETVÁR VÁROS ÖNKORMÁNYZATA

cím: 7900 SZIGETVÁR Zrínyi tér 1

törzsszám: 15724193

III.RÉSZ

NEM TARTALMAZ BEJEGYZÉST

Ez a tulajdoni lap közigazgatási hatósági célú kiadás céljából került kiadásra. Mára nem használható.

TULAJDONI LAP VEGE

Nem hiteles tulajdoni lap

Nem hiteles tulajdoni lap

Nem hiteles tulajdoni lap

Nem hiteles tulajdoni lap

Nem hiteles tulajdoni lap

Nem hiteles tulajdoni lap

Nem hiteles tulajdoni lap

Nem hiteles tulajdoni lap

Nem hiteles tulajdoni lap

Nem hiteles tulajdoni lap

BANKH Földhivatali Főosztály Földhivatali Osztály 5
Szigetvár 7900 Szigetvár, Kossuth tér 16. Pf:34.

Oldal: 1/1

Nem hiteles tulajdoni lap - Szentle másolat

Megrendelés szám: 30005/15078/2022

2022. 07. 18

SZIGETVÁR

Szektor : 53

Belterület 920 helyrajzi szám

7900 SZIGETVÁR Alapi Gáspár utca.

I R É S Z

1. Az ingatlan adatai:

alrészlet adatok

művelési ág/kivett megnevezés/

min.o

terület kat.t.jöv. alrészlet adatok

ha m2

k.fill

ter. kat.jöv

ha m2 k.fill

. Kivett közterület

0

6499

0,00

II R É S Z

3. tulajdoni hányad: 1/1

bejegyző határozat, érkezési idő: 32445/2/1992.06.15

jogcím: tulajdonba adás 1990.LKV.tv.107.§.(2)

jogállás: tulajdonos

név: SZIGETVÁR VÁROS ÖNKORMÁNYZATA

cím: 7900 SZIGETVÁR Zrínyi tér 1

törzsszám: 15724193

III R É S Z

NEM TARTALMAZ BEJEGYZÉST

Er a tulajdoni lap közigazgatási hatósági célú céljából került kiadásra. Másra nem használható.

TULAJDONI LAP VÉGE

Nem hiteles tulajdoni lap

Nem hiteles tulajdoni lap

Nem hiteles tulajdoni lap

Nem hiteles tulajdoni lap

Nem hiteles tulajdoni lap

Nem hiteles tulajdoni lap

Nem hiteles tulajdoni lap

Nem hiteles tulajdoni lap

Nem hiteles tulajdoni lap

Nem hiteles tulajdoni lap

BANKH Földhivatali Főosztály Földhivatali Osztály 5
Szigetvár 7900 Szigetvár, Kossuth tér 16. Pf:34.

Oldal: 1/1

Nem hiteles tulajdoni lap - Szemle másolat

Megrendelés szám: 30005/15079/2022

2022. 07. 18

SZIGETVÁR

Szektor : 53

Belterület 847 helyrajzi szám

7900 SZIGETVÁR Alapi Gáspár utca.

I. RÉSZ

1. Az ingatlan adatai:

alrészlet adatak

művelési ág/kivett megnevezés/

min.o

terület kat.t.jöv. alrészlet adatak

ha m2

k.fill

terület kat.jöv

ha m2 k.fill

. Kivett közterület

0

3626

0,00

II. RÉSZ

3. tulajdoni hányad: 1/1

bejegyző határozat, érkezési idő: 32445/2/1992.06.15

jogcím: tulajdonba adás 1990.LKV.tv.107.§.(2)

jogállás: tulajdonos

név: SZIGETVÁR VÁROS ÖNKORMÁNYZATA

cím: 7900 SZIGETVÁR Zrínyi tér 1

törzsszám: 15724193

III. RÉSZ

1. bejegyző határozat, érkezési idő: 35916/2/2012.06.01

VezetékJog

jogosult:

név: E.ON DÉL-DUNÁNTÚLI ÁRAMHÁLÓZATI ZRT. törzsszám: 10732614

cím : 7626 PÉCS Búza tér 8/A

Ez a tulajdoni lap közigazgatási hatósági eljárás céljából került kiadásra. Másra nem használható.

TULAJDONI LAP VÉGE

Nem hiteles tulajdoni lap

Nem hiteles tulajdoni lap

Nem hiteles tulajdoni lap

Nem hiteles tulajdoni lap

Nem hiteles tulajdoni lap

Nem hiteles tulajdoni lap

Nem hiteles tulajdoni lap

Nem hiteles tulajdoni lap

Nem hiteles tulajdoni lap

Nem hiteles tulajdoni lap

Nem hiteles tulajdoni lap

BANKH Földhivatali Főosztály Földhivatali Osztály 5
Szigetvár 7900 Szigetvár, Kossuth tér 16 Pf.34.

Oldal: 1/2

Nem hiteles tulajdoni lap - Szemle másolat

Megrendelés szám:30005/15080/2022

2022.07.18

SZIGETVÁR

Szektor : 53

Belterület 956/4 helyrajzi szám

7900 SZIGETVÁR Turbéki utca.

I. RÉSZ

1. Az ingatlan adatai:

alrészlet adatok

művelési ág/kivett megnevezés/

min.o

terület kat.t.jöv.

ha m2

k.fill.

osztály adatok

ter. kat.jöv

ha m2 k.fill

Kivett közterület, egyéb épület

0

2,3935

3900

II. RÉSZ

1. tulajdoni hányad: 1/1

bejegyző határozat, érkezési idő: 32445/2/1992.06.15

jogcím: tulajdonba adás 1990.LKV.tv.107.§.(2)

jogállás: tulajdonos

név: SZIGETVÁR VÁROS ÖNKORMÁNYZATA

cím: 7900 SZIGETVÁR Zrínyi tér 1

törzsszám: 15724193

III. RÉSZ

1. bejegyző határozat, érkezési idő: 32834/1996.04.24

Önálló szöveges bejegyzés megosztás következtében kialakítva a 956/1 hrsz-ból.

2. bejegyző határozat, érkezési idő: 35523/1997.07.26

Önálló szöveges bejegyzés telekhatár rendezés köv. az ingatlan te- rülete változott.

4. bejegyző határozat, érkezési idő: 32630/2004.04.19

Önálló szöveges bejegyzés telekhatárrendezés következtében területe 84 m2-rel nőtt.

6. bejegyző határozat, érkezési idő: 33309/2009.05.26

Önálló szöveges bejegyzés épüle feltüntetés.

11. bejegyző határozat, érkezési idő: 36820/2/2018.12.06

eredeti határozat: 31201/1997.02.07

Hírközlő kábel fektetési- és karbantartási szolgalmi jog .

Vezetékjoggal terített rész 67 m2 .

jogosult:

név: MAGYAR TELEKOM TÁVFÖZLÉSI NYILVÁNDOSAN MŰKÖDŐ RÉSZVÉNYTÁRSASÁG törzsszám: 10773381

cím : 1097 BUDAPEST Könyves Kálmán körút 36.

Folytatás a következő lapon

Nem hiteles tulajdoni lap

Nem hiteles tulajdoni lap

Nem hiteles tulajdoni lap

Nem hiteles tulajdoni lap

Nem hiteles tulajdoni lap

Nem hiteles tulajdoni lap

Nem hiteles tulajdoni lap

Nem hiteles tulajdoni lap

Nem hiteles tulajdoni lap

Nem hiteles tulajdoni lap

Nem hiteles tulajdoni lap

Nem hiteles tulajdoni lap

BANKH Földhivatali Főosztály Földhivatali Osztály 5
Szigetvár 7900 Szigetvár, Kossuth tér 16 Pf.34.

Oldal: 2/2

Nem hiteles tulajdoni lap - Szentle másolat

Megrendelés szám:30005/15080/2022

2022.07.18

SZIGETVÁR

Szektor : 52

Belterület 956/4 helyrajzi szám

Folytatás az előző lapról
III RÉSZ

12. bejegyző határozat, érkezési idő: 36820/2/2018.12.06

eredeti határozat: 36352/2009.10.16

Vezeték jog

Vezeték joggal terhelt rész 17 m2.

jogosult:

név: E.ON DÉL-DUNÁNTÚLI ÁRAMHÁLÓZATI ZRT. törzsszám: 10732614

cím : 7626 PÉCS Búza tér 8/A

13. bejegyző határozat, érkezési idő: 36820/2/2018.12.06

eredeti határozat: 35916/2/2012.06.01

Vezeték jog

Vezeték joggal terhelt rész 4433 m2.

jogosult:

név: E.ON DÉL-DUNÁNTÚLI ÁRAMHÁLÓZATI ZRT. törzsszám: 10732614

cím : 7626 PÉCS Búza tér 8/A

14. bejegyző határozat, érkezési idő: 36820/2/2018.12.06

eredeti határozat: 33068/2/2012.05.08

Vezeték jog

Vezeték joggal terhelt rész 108 m2.

jogosult:

név: E.ON DÉL-DUNÁNTÚLI ÁRAMHÁLÓZATI ZRT. törzsszám: 10732614

cím : 7626 PÉCS Búza tér 8/A

15. bejegyző határozat, érkezési idő: 36820/2/2018.12.06

eredeti határozat: 36352/2/2012.06.22

Vezeték jog

Vezeték joggal terhelt rész 42 m2.

jogosult:

név: E.ON DÉL-DUNÁNTÚLI ÁRAMHÁLÓZATI ZRT. törzsszám: 10732614

cím : 7626 PÉCS Búza tér 8/A

16. bejegyző határozat, érkezési idő: 36820/2/2018.12.06

Önálló szöveges bejegyzés telekhatárrendezés következtében telekhatár változott.

Ez a tulajdoni lap közigazgatási hatósági eljárás céljából került kiadásra. Másra nem használható.

TULAJDONI LAP VÉGE

Nem hiteles tulajdoni lap

Nem hiteles tulajdoni lap

Nem hiteles tulajdoni lap

Nem hiteles tulajdoni lap

Nem hiteles tulajdoni lap

Nem hiteles tulajdoni lap

Nem hiteles tulajdoni lap

Nem hiteles tulajdoni lap

Nem hiteles tulajdoni lap

Nem hiteles tulajdoni lap

Nem hiteles tulajdoni lap

BANKH Földhivatali Főosztály Földhivatali Osztály S
Szigetvár 7900 Szigetvár, Kossuth tér 16 Pf.:34.

Oldal: 1/1

Nem hiteles tulajdoni lap - Szemle másolat

Megrendelés szám: 30005/15081/2022

2022.07.18

SZIGETVÁR

Szektor : 53

Belterület 961 helyrajzi szám

I. RÉSZ

1. Az ingatlan adatai:

alrészlet adatok

művelési ág/kivett megnevezés/

min.o

terület kat.t.jöv. alrészlet adatok

ha m2

k.fill

ter kat.jöv

ha m2 k.fill

. Kivett közút

0

3236

0,00

II. RÉSZ

3. tulajdoni hányad: 1/1

bejegyző határozat, érkezési idő: 32445/2/1992.06.15

jogcím: tulajdonba adás 1990.LKV.tv.107.§.(2)

jogállás: tulajdonos

név: SZIGETVÁR VÁROS ÖNKORMÁNYZATA

cím: 7900 SZIGETVÁR Zrínyi tér 1

törzsszám: 15724193

III. RÉSZ

1. bejegyző határozat, érkezési idő: 35523/1997.07.28

Önálló szöveges bejegyzés telekhatár rendezés köv. az ingatlan te- rülete változott.

2. bejegyző határozat, érkezési idő: 35916/2/2012.06.01

Vezetékjog

jogosult:

név: E.ON DÉL-DUNÁNTÚLI ÁRAMHÁLÓZATI ZRT. Földhivatali szám: 10732614

cím : 7626 PÉCS Búza tér 0/A

Ez a tulajdoni lap közigazgatási hatósági eljárás céljából került kiadásra. Másra nem használható.

TULAJDONI LAP VÉGE

Nem hiteles tulajdoni lap

Nem hiteles tulajdoni lap

Nem hiteles tulajdoni lap

Nem hiteles tulajdoni lap

Nem hiteles tulajdoni lap

Nem hiteles tulajdoni lap

Nem hiteles tulajdoni lap

Nem hiteles tulajdoni lap

Nem hiteles tulajdoni lap

Nem hiteles tulajdoni lap

BANKH Földhivatali Főosztály Földhivatali Osztály 5.
Szigetvár 7900 Szigetvár, Kossuth tér 16. Pf:34.

Oldal: 1/1

Nem hiteles tulajdoni lap - Szenle másolat

Megrendelés szám: 30005/15082/2022

2022. 07. 18

SZIGETVÁR

Szektor : 53

Belterület 965 helyrajzi szám

I. RÉSZ

1. Az ingatlan adatai:

alrészlet adatak művelési ág/kivett megnevezés/	min.o	terület ha m2	kat.t.jöv. adatak	
			kat.jöv ha m2	kat.jöv k.Fill
. Kivett község	0	1.2752	0.00	

II. RÉSZ

3. tulajdoni hányad: 1/1

bejegyző határozat, érkezési idő: 33259/1994
jogcím: tulajdonba adás 1990.LKV.tv.107.§.(2)
jogállás: tulajdonos
név: SZIGETVÁR VÁROS ÖNKORMÁNYZATA
cím: 7900 SZIGETVÁR Zrínyi tér 1
törzsszám: 15724193

III. RÉSZ

1. bejegyző határozat, érkezési idő: 30116/1995.01.05

Önálló szöveges bejegyzés megosztás és vétel köv. a terület csökkent.

2. bejegyző határozat, érkezési idő: 35523/1997.07.28

Önálló szöveges bejegyzés telekhatár rendezés köv. az ingatlan te- rülete változott.

3. bejegyző határozat, érkezési idő: 31201/1997.02.07

Hírközlő kábel Ektetési- és karbantartási szolgálmi jog .
jogosult:

név: MAGYAR TELEKOM TÁVKÖZLÉSI NYILVÁNTARTÁS MŰKÖDŐ RÉSZVÉNYTÁRSASÁG törzsszám: 10773381
cím : 1097 BUDAPEST Könyves Kálman tér 36.

Ez a tulajdoni lap közigazgatási hatósági eljárás céljából került kiadásra. Másra nem használható.

TULAJDONI LAP VEGE

Nem hiteles tulajdoni lap

Nem hiteles tulajdoni lap

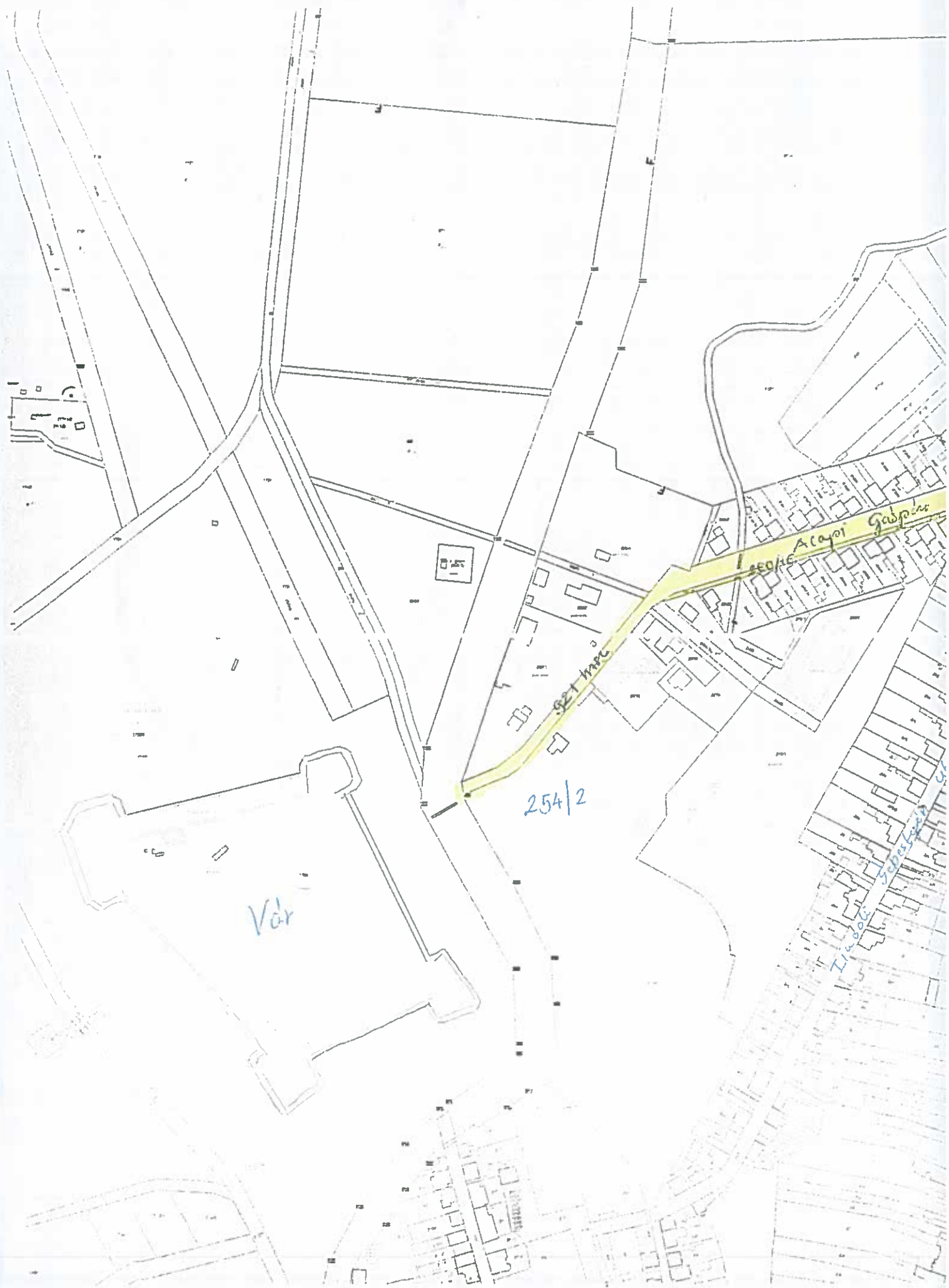
Nem hiteles tulajdoni lap

Nem hiteles tulajdoni lap

Nem hiteles tulajdoni lap

Nem hiteles tulajdoni lap

Nem hiteles tulajdoni lap



254/2

Vár

Acazi Gaspina

Iraoac