









ELŐTERJESZTÉS

Szigetvár Város Önkormányzata Képviselő-testülete
Gazdasági, Pénzügyi és Városfejlesztési Bizottságának
2019. január²⁹-i ülésére

Tárgy: A Magyar Telekom Nyrt. részére tulajdonosi hozzájárulás a Szigetvár, Vár utcában és környékén építendő FTTH optikai hálózat tárgyában

Melléklet: - kérelem, műszaki tervdokumentáció, tulajdoni lapok, térkép másolatok

Előterjesztő:	Dr. Vass Péter polgármester	
Az előterjesztést készítette:	Marton - Fekete Csilla osztályvezető	
Előadó:	Dr. Vass Péter polgármester	
Tárgyalja:		
Véleményezésre megkapta:	Dr. Vass Péter polgármester	
	Csökliné Dr. Valler Mária jegyző	
	Varga Zoltán alpolgármester	
	Vagyongazdálkodási és Műszaki Osztály	
Határozat/rendelet elfogadása:	Egyszerű többség	
Törvényességi véleményezésre bemutatva:	Csökliné Dr. Valler Mária jegyző	
	Brigovác Szabina jogi előadó	
Törvényességi észrevétel:	Csökliné Dr. Valler Mária jegyző	Nincs/az alábbi: 
Előzmény/korábbi döntés:		
Terjedelem:	53 oldal	

ELŐTERJESZTÉS

Szigetvár Város Önkormányzata Képviselő-testülete Gazdasági, Pénzügyi és Városfejlesztési Bizottságának 2019. január -i ülésére

Tárgy: A Magyar Telekom Nyrt. részére tulajdonosi hozzájárulás a Szigetvár, Vár utcában és környékén építendő FTTH optikai hálózat tárgyában

Előterjesztő: Dr. Vass Péter polgármester

Tisztelt Bizottság!

A Magyar Telekom Nyrt. (1097 Budapest, Könyves Kálmán krt. 36.) a Szigetvár, Vár utcában és környékén FTTH optikai hálózat építését tervezi. A beruházás a 392/2014. (XII.31.) Kormányrendelet alapján nemzetgazdasági szempontból kiemelt jelentőségű beruházás.

A generál tervező a Kanizsatel Kft. (8778 Újudvar, 1631/2. hrsz.), a terveket a Kanizsatel Kft. megrendelésére a Tele-CAD Kft. (7761 Kozármisleny, Móricz Zs. tér 1.) készítette. Gulyás István, mint felelős tervező a benyújtott műszaki tervdokumentáció szerint, az optikai hálózat építéséhez tulajdonosi hozzájárulást kér az alábbi önkormányzati tulajdonban lévő ingatlanok vonatkozásában:

- Szigetvár, belterület 228/4. hrsz. (kivett közterület, József A. u.)
- Szigetvár, belterület 228/3. hrsz. (kivett közút)
- Szigetvár, belterület 228/1. hrsz. (kivett közterület, József A. u.)
- Szigetvár, belterület 198/2. hrsz. (kivett közterület, Rókus köz)
- Szigetvár, belterület 224. hrsz. (kivett közterület, Rókus köz)
- Szigetvár, belterület 226/2. hrsz. (kivett gazd. ép. és udvar)
- Szigetvár, belterület 197. hrsz. (kivett közterület, Zárda u.)
- Szigetvár, belterület 204/8. hrsz. (kivett közterület)
- Szigetvár, belterület 192/1. hrsz. (kivett parkoló, Zárda u.)
- Szigetvár, belterület 2/3. hrsz. (kivett közterület, Zrínyi tér)
- Szigetvár, belterület 245. hrsz. (kivett közterület, Vár u.)
- Szigetvár, belterület 310. hrsz. (kivett közterület, Berzsényi D. u.)
- Szigetvár, belterület 307. hrsz. (kivett udvar, Berzsényi D. u.)
- Szigetvár, belterület 319. hrsz. (kivett közterület, Olay Lajos u.)
- Szigetvár, belterület 2/2. hrsz. (kivett közút, Zrínyi tér)
- Szigetvár, belterület 2/1. hrsz. (kivett közterület, Zrínyi tér)
- Szigetvár, belterület 229/1. hrsz. (kivett járda, Széchenyi I. u.)
- Szigetvár, belterület 229/2. hrsz. (kivett közút, Széchenyi I. u.)
- Szigetvár, belterület 229/3. hrsz. (kivett járda, Széchenyi I. u.)
- Szigetvár, belterület 232/1. hrsz. (kivett közterület, Széchenyi I. u.)
- Szigetvár, belterület 241/6. hrsz. (kivett lakóház, udvar, gazd. ép.)
- Szigetvár, belterület 10/7. hrsz. (kivett közterület, Széchenyi I. u.)
- Szigetvár, belterület 203. hrsz. (kivett közterület, Horváth M. tér)
- Szigetvár, belterület 32/1. hrsz. (kivett közterület, Rákóczi F. u.)
- Szigetvár, belterület 33/10. hrsz. (kivett beépítetlen terület, Rákóczi F. u.)
- Szigetvár, belterület 33/6. hrsz. (kivett beépítetlen terület, Rákóczi F. u.)
- Szigetvár, belterület 33/7. hrsz. (kivett autóbusz-pályaudvar)

- Szigetvár, belterület 449. hrsz. (kivett közterület, Szabadság u.)
- Szigetvár, belterület 342/5. hrsz. (kivett Vigadó-park)
- Szigetvár, belterület 348. hrsz. (kivett közterület, Tinódi u.)
- Szigetvár, belterület 254/2. hrsz. (kivett lakóház, udv., gazd. ép., sporttelep és közterület, Olay Lajos u.)
- Szigetvár, belterület 302. hrsz. (kivett szálloda, étterem, udvar, Olay Lajos u.)
- Szigetvár, belterület 254/1. hrsz. (kivett sportcsarnok és udvar)
- Szigetvár, belterület 1732/2. hrsz. (kivett közpark, Vár-park)
- Szigetvár, belterület 920. hrsz. (kivett közterület, Alapi G. u.)
- Szigetvár, belterület 921. hrsz. (kivett közút, Alapi G. u.)
- Szigetvár, belterület 437. hrsz. (kivett közterület, Sás köz)
- Szigetvár, belterület 847. hrsz. (kivett közterület, Alapi G. u.)
- Szigetvár, belterület 872. hrsz. (kivett közterület, Zalka M. u.)

A tervezett műszaki megoldás Szigetvár Város Önkormányzata Képviselő-testületének 29/2017. (XII.21.) számú Szigetvár város helyi építési szabályzatáról szóló rendeletének megfelelő.

A benyújtott kérelem (1. sz. melléklet), a műszaki tervdokumentáció (2. sz. melléklet), az érintett ingatlanok tulajdoni lapjai (3. sz. melléklet), valamint a térkép másolatok (4. sz. melléklet) az előterjesztéshez csatolásra kerültek, a teljes kérelmi dokumentáció a Bizottsági ülés során, valamint a Polgármesteri Hivatalban munkaidőben megtekinthető.

Szigetvár Város Önkormányzata Képviselő-testületének Szervezeti és Működési Szabályzatáról szóló 1/2011. (I.21.) Önkormányzati rendeletének 3. számú melléklete III/1. pont, a Gazdasági, Pénzügyi és Városfejlesztési Bizottságra átruházott hatáskörök k) pontja alapján az önkormányzati tulajdonosi jognyilatkozatok kérdésében a Gazdasági, Pénzügyi és Városfejlesztési Bizottság dönt.

Fentiek figyelembevételével kérem a Tisztelt Gazdasági, Pénzügyi és Városfejlesztési Bizottságot, hogy döntsön „A Magyar Telekom Nyrt. részére tulajdonosi hozzájárulás a Szigetvár, Vár utcában és környékén építendő FTTH optikai hálózat tárgyában” tárgyú előterjesztésről.

Határozati javaslat:

Szigetvár Város Önkormányzata Képviselő-testületének Gazdasági, Pénzügyi és Városfejlesztési Bizottsága „A Magyar Telekom Nyrt. részére tulajdonosi hozzájárulás a Szigetvár, Vár utcában és környékén építendő FTTH optikai hálózat tárgyában” című előterjesztést megtárgyalta és az alábbi határozatot hozza:

1. Szigetvár Város Önkormányzata Képviselő-testületének Gazdasági, Pénzügyi és Városfejlesztési Bizottsága a Magyar Telekom Nyrt. részére tulajdonosi hozzájárulást ad a mellékelt műszaki tervdokumentációban (munkaszám: P-H1A-62518-880HALOTD014) foglaltak szerint a Szigetvár, Vár utcában és környékén építendő FTTH optikai hálózat tárgyában az alábbi ingatlanokra vonatkozóan:
 - Szigetvár, belterület 228/4. hrsz. (kivett közterület, József A. u.)
 - Szigetvár, belterület 228/3. hrsz. (kivett közút)
 - Szigetvár, belterület 228/1. hrsz. (kivett közterület, József A. u.)
 - Szigetvár, belterület 198/2. hrsz. (kivett közterület, Rókus köz)
 - Szigetvár, belterület 224. hrsz. (kivett közterület, Rókus köz)

- Szigetvár, belterület 226/2. hrsz. (kivett gazd. ép. és udvar)
- Szigetvár, belterület 197. hrsz. (kivett közterület, Zárda u.)
- Szigetvár, belterület 204/8. hrsz. (kivett közterület)
- Szigetvár, belterület 192/1. hrsz. (kivett parkoló, Zárda u.)
- Szigetvár, belterület 2/3. hrsz. (kivett közterület, Zrínyi tér)
- Szigetvár, belterület 245. hrsz. (kivett közterület, Vár u.)
- Szigetvár, belterület 310. hrsz. (kivett közterület, Berzsényi D. u.)
- Szigetvár, belterület 307. hrsz. (kivett udvar, Berzsényi D. u.)
- Szigetvár, belterület 319. hrsz. (kivett közterület, Olay Lajos u.)
- Szigetvár, belterület 2/2. hrsz. (kivett közút, Zrínyi tér)
- Szigetvár, belterület 2/1. hrsz. (kivett közterület, Zrínyi tér)
- Szigetvár, belterület 229/1. hrsz. (kivett járda, Széchenyi I. u.)
- Szigetvár, belterület 229/2. hrsz. (kivett közút, Széchenyi I. u.)
- Szigetvár, belterület 229/3. hrsz. (kivett járda, Széchenyi I. u.)
- Szigetvár, belterület 232/1. hrsz. (kivett közterület, Széchenyi I. u.)
- Szigetvár, belterület 241/6. hrsz. (kivett lakóház, udvar, gazd. ép.)
- Szigetvár, belterület 10/7. hrsz. (kivett közterület, Széchenyi I. u.)
- Szigetvár, belterület 203. hrsz. (kivett közterület, Horváth M. tér)
- Szigetvár, belterület 32/1. hrsz. (kivett közterület, Rákóczi F. u.)
- Szigetvár, belterület 33/10. hrsz. (kivett beépítetlen terület, Rákóczi F. u.)
- Szigetvár, belterület 33/6. hrsz. (kivett beépítetlen terület, Rákóczi F. u.)
- Szigetvár, belterület 33/7. hrsz. (kivett autóbusz-pályaudvar)
- Szigetvár, belterület 449. hrsz. (kivett közterület, Szabadság u.)
- Szigetvár, belterület 342/5. hrsz. (kivett Vigadó-park)
- Szigetvár, belterület 348. hrsz. (kivett közterület, Tinódi u.)
- Szigetvár, belterület 254/2. hrsz. (kivett lakóház, udv., gazd. ép., sporttelep és közterület, Olay Lajos u.)
- Szigetvár, belterület 302. hrsz. (kivett szálloda, étterem, udvar, Olay Lajos u.)
- Szigetvár, belterület 254/1. hrsz. (kivett sportcsarnok és udvar)
- Szigetvár, belterület 1732/2. hrsz. (kivett közpark, Vár-park)
- Szigetvár, belterület 920. hrsz. (kivett közterület, Alapi G. u.)
- Szigetvár, belterület 921. hrsz. (kivett közút, Alapi G. u.)
- Szigetvár, belterület 437. hrsz. (kivett közterület, Sás köz)
- Szigetvár, belterület 847. hrsz. (kivett közterület, Alapi G. u.)
- Szigetvár, belterület 872. hrsz. (kivett közterület, Zalka M. u.)

az alábbi kikötésekkel:

- Az építés során felbontott önkormányzati területet legalább az eredeti állapotnak megfelelően állítsa helyre.
 - A kivitelezési munkálatok megkezdése a közterület-kezelő Kisváros Nonprofit Kft. (Szigetvár, Deák F. tér 16.) előzetes engedélyével, a munkák végzése az engedélyben foglalt előírások szigorú betartásával történhet.
 - A tulajdonosi hozzájárulás nem mentesíti kérelmezőt a szükséges egyéb engedélyek, hozzájárulások beszerzése alól.
 - Kivitelezési munkát érvényes közterület használati engedély birtokában lehet végezni. Az engedély iránti illetékköteles kérelem a Szigetvári Polgármesteri Hivatal Közigazgatási Osztályán nyújtható be a kivitelezési munka pontos időtartamának ismeretében.
2. Szigetvár Város Önkormányzata Képviselő-testületének Gazdasági, Pénzügyi és Városfejlesztési Bizottsága felkéri a város polgármesterét, hogy ezen határozat megküldésével tájékoztassa kérelmezőt, valamint a Kisváros Nonprofit Kft-t döntéséről.

Felelős: Dr. Vass Péter polgármester
Közreműködő: Csökliné Dr. Valler Mária jegyző
Marton-Fekete Csilla osztályvezető
Határidő: 5 napon belül

Szigetvár, 2019. január 24.



Dr. Vass Péter
polgármester





TELE CAD KFT.

A. Sz. melléklet
7761 Kozármisleny, Móricz Zs. tér 1.
Telefonszám: 72/216-494, 30/9437-878
Fax-szám: 72/216-494
E-mail: info@telecad.hu

Levélszám: 1/2019

Ügyintéző : Gulyás István

Szigetvári Polgármesteri Hivatal
7900 Szigetvár, Zrínyi tér 1.

SZIGETVÁRI POLGÁRMESTERI HIVATAL	
KÖZTÖRZÉSI IRODA	
Év	2019 - 01 - 17
Szám	01-3/51-1
Major Zoltán	

Tárgy : TULAJDONOSI HOZZÁJÁRULÁS KÉRÉSE

Tisztelt Polgármester Úr !

A Magyar Telekom megbízása alapján a Kanizsatel Kft. megrendelésére irodán elkészítette *Szigetvár Vár utca és környéke FTTH optikai hálózatépítés* kiviteli tervét.

A fejlesztés az Innovációs és Technológiai Minisztérium 2018 november 29-i tájékoztatása alapján a 392/2014 (XII. 31.) Korm. rend., és a 2006. évi LIII. törvény alkalmazhatóságának feltételeit teljesíti, így kiemelt jelentőségű beruházásként kezelendő.

Alulírott Gulyás István, mint a Tele-CAD Kft. vezetője, a mellékelt terv alapján kérem, hogy a tervezett távközlési kábelépítés engedélyezése és építése során szükséges tulajdonosi hozzájárulást, a mellékelt terület kimutatásban felsorolt Önkormányzati területekre megadni szíveskedjenek.

Postacímünk: Kozármisleny,
Pf.:40.
7761

Melléklet : 1 pld. engedélyezési terv

Kozármisleny, 2019-01-07

Tisztelettel:


Gulyás István
ügyvezető

Szigetvár FTTH optikai hálózatépítés

Vár utca és környéke

Tulajdonosi engedélyezési terv

Munkaszám: P-H1A-62518-880HALOTD014

Témaszám: TC-47-2018

Építtető: Magyar Telekom Nyrt.
1097 Budapest, Könyves Kálmán krt. 36.

Üzemeltető: Magyar Telekom Nyrt. Szolgáltatás üzemeltetési igazgatóság
Passzív hálózat fejlesztési és üzemeltetési osztály Dél-nyugat
7632 Pécs, Aidinger János út 45.



.....
tervező: Gulyás István
nyilvántartási szám:02-0657

2. TARTALOMJEGYZÉK

1. Előlap

2. Tartalomjegyzék

3. Műszaki leírás

4. Terület kimutatás, tulajdoni lap másolatok

5. Tervrajzok:

5.1. Légekábel építés és kábel behúzás meglévő Telekom alépítménybe:

- Átnézeti rajz	M 1:4000	LB-1. sz. rajz
- Helyszínrajz	M 1:500	LB-2-8. sz. rajz

5.2. Védőcső építés:

- Átnézeti rajz	M 1:4000	V-1. sz. rajz
- Helyszínrajz	M 1:250	V-2-8. sz. rajz
- Metszetráajz	M 1:100	V-9. sz. rajz

Munkaszám:P-H1A-62518-880HALOTD014

Témaszám: TC-47-2018

3. MŰSZAKI LEÍRÁS

A tervet a Magyar Telekom Nyrt. szerződése alapján a Kanizsatel Kft. megrendelésére készítettük el.

Előzmények összefoglalása:

A tervezési területen jelenleg hagyományos struktúrájú réz hálózat üzemel. Az előfizetők nagy részének ellátása rossz minőségű hálózaton történik, a szélessávú szolgáltatások többsége nem vehető igénybe. A hálózata korszerűtlen, Internet, valamint IPTV szolgáltatásra korlátozottan alkalmas.

A tervezett hálózat az érintett területen belül minden lakás, intézmény és vállalkozás számára biztosítja a min. 100 Mbps sebességű internet hozzáférést.

Jelen beruházás a 392/2014 (XII. 31.) Korm. rendelet alapján nemzetgazdasági szempontból kiemelt jelentőségű beruházássá lett minősítve.

I. ÁLTALÁNOS ADATOK

Tulajdonos neve és címe:

**Magyar Telekom Nyrt.
1097 Budapest, Könyves Kálmán krt. 36.**

Üzemeltető neve és címe:

**Magyar Telekom Nyrt. Szolgáltatás üzemeltetési igazgatóság
Passzív hálózat fejlesztési és üzemeltetési osztály Dél-nyugat
7632 Pécs, Aidinger János út 45.**

Építető neve és címe:

**Magyar Telekom Nyrt.
1097 Budapest, Könyves Kálmán krt. 36.
☒ 7632 Pécs, Aidinger János út 45.**

Generáltervező neve és címe:

**Kanizsatel Kft.
8778 Újudvar, hrsz 1631/2**

Felelős tervező neve és címe:

**Tele-CAD Kft. Gulyás István
7761 Kozármisleny, Móricz Zs. tér 1.**

Engedélyező hatóság neve és címe:

**Nemzeti Média- és Hírközlési Hatóság
7624 Pécs, Alkotmány u. 53.**

II. ÁLTALÁNOS ISMERTETÉS

1.) A tervezési feladat rövid leírása:

A műszaki épülettől (Jókai u. 27-31) meglévő, valamint új alépítménybe behúzott kábelekkel biztosítjuk a szükséges törzshálózati szálakat a föld feletti (léges) hálózat kiindulási oszlopokig. Onnan a légkabel hálózat meglévő oszlopok felhasználásával épül tovább a **Tinódi Sebestyén, Alapi Gáspár, Zalka Máté és Zárda** utcákban.

Új föld alatti védőcsövek építését terveztük a **Rákóczi, Vár, Berzsenyi, Olay Lajos, Tinódi, Széchenyi utcában**, valamint **Rókus közben, Horváth Márk és, Zrínyi téren**.

A felbontásra kerülő burkolatok helyreállítását járda esetében teljes szélességben, egyéb esetekben (utak, parkoló bejáró) sávosan terveztük.

A lefektetett védőcsövekbe, illetve a meglévő Telekom és E.ON oszlopsor felhasználásával, a teljes területet ellátó optikai kábelhálózatot építünk. A tervezett elosztó hálózat előfizetői csatlakozókkal szerelt leágaztató dobozokban végződik. Az előfizetői leágazások csak a bekapcsolások során kerülnek megépítésre. Az így kialakított ún. passzív optikai hálózaton, a városrész minden épülete, illetve később beépítendő ingatlana elérhető. Az előfizetők részére kiépítésre kerülő, egy optikai szál tartalmazó kábelen a Magyar Telekom (üzemeltető) összes vezeték hálózati szolgáltatása (szélessávú Internet, IP alapú szolgáltatások) elérhetővé válik. Ahol az ellátandó ingatlan tulajdonosa nem járul hozzá a területén történő építéshez, illetve azt anyagi ellenszolgáltatáshoz köti, ott a Magyar Telekom optikai hálózata az ingatlanhoz legközelebbi közterületi ponton fejeződik be. Ennek továbbépítése igény esetén bármikor folytatódhat.

2.) A terv előzményeinek ismertetése:

A tervezés alapjául szolgáló adatok, tervek, információk

- Magyar Telekom tulajdonú távközlési hálózat szakági dokumentációja,
- INVITEL hálózat szakági adatai (e-közmű),
- E.ON kis- és középfeszültségű erősáramú hálózat szakági adatai (e-közmű),
- E.ON gázhálózat szakági adatai (e-közmű),
- ivóvízhálózat szakági adatai (Baranya-Víz),
- szennyvízhálózat szakági adatai (Baranya-Víz),
- csapadékvíz hálózat szakági adatai, és közterületek (Kisváros N.Kft.)
- hiteles földhivatali nyilvántartási térképek és az abból készült részletes tervezési alaptérkép,
- földhivatali ingatlan nyilvántartási tulajdoni lapok.

3.) Érintett közművek megközelítése:

A tervezett távközlési nyomvonallal megközelített és keresztezett létesítmények (közút, ivóvíz, szennyvízcsatorna, csapadékvíz csatorna, gázhálózat, kis- és középfeszültségű erősáramú hálózat, hírközlő hálózat) esetében a 8/2012. (I. 26.) NMHH rendelet (az elektronikus hírközlési építmények egyéb nyomvonalas építményfajtákkal való keresztezéséről, megközelítéséről és védelméről) előírásait, valamint az üzemeltetői nyilatkozatokat vettük figyelembe.

Ezen felül a gázvezetékek keresztezése és megközelítése során a 203/1998 (XII.19.) Korm. rendelet 19/A, és 19/B pont, valamint a 80/2005. (X. 11.) GKM rendeletben leírtak, erősáramú hálózat keresztezése és megközelítése esetében a 122/2004.(X. 15.) GKM és a 2/2013. (I.20.) NGM rendeletben, valamint az MSZ 17200-6 és az MSZ 13207 szabványban leírtak a meghatározóak.

4.) A kiviteli terv környezetvédelmi tervfejezetében az alábbiakat írtuk elő:

A tárggyal kapcsolatos legfontosabb jogszabályok:

- 59001-019/2003. számú MSZI körlevél az **MSZI Környezetvédelmi Szabályzatáról**
- 1995. évi LVII törvény „**a vízgazdálkodásról** „
- 1996. évi LIII törvény „**a természet védelméről** „
- 98/2001 (VI.15.) Kormányrendelet a **veszélyes hulladékkal** kapcsolatos tevékenységek végzésének feltételeiről, C rendelet.
- 314/2005. (XII. 25.) Kormányrendelet a **környezeti hatásvizsgálat és az egységes környezethasználati engedélyezési eljárásról**.
- 346/2008. (XII. 30.) Korm. rendelet a **fás szárú növények védelméről**.

4.1.) Környezetvédelem:

Jelen terv a környezetvédelmi szempontok figyelembe vételével készült. A tervezett munkák a környezetre nem ártalmasak, amennyiben kellő körültekintéssel végzik azokat. A munkálatok során tekintettel kell lenni az ott lakókra, a környezetben tartózkodókra, a növényzet és bármilyen létesítmény épségére.

A megjelent országos hatályú rendelkezések célja, hogy az építés során a környezetben a lehető legkisebb kár keletkezzen. A felelős tervező ennek biztosítására hívja fel a legnyomatékosabban a kivitelező figyelmét.

A kivitelező részéről ugyancsak szigorúan betartandók a szakhatóságok és közműtulajdonosok e tárgyra vonatkozó előírásai.

A kivitelezés során talált muzeális értékeket az Illetékes Múzeumnak haladéktalanul jelenteni szükséges. A további munkakütemezésről ilyen esetben a felelős beruházó és az illetékes múzeum szakembere által tartott konzultációt követően történjen döntés.

Az építés, illetve bontás során keletkező hulladékok kezelése vonatkozóan a kiviteli terv műszaki leírása Környezetvédelmi tervfejezete tartalmazta a szükséges utasításokat és törvényi hivatkozást (2000. évi XLIII. törvény).

A kivitelezési munka során a következő fajtájú veszélyes hulladékok keletkeznek:

- olajos rongy (EWC: 13 02 08), veszélyes hulladék lerakó helyre kell szállítani ~25 kg
- burkolatok felbontásból származó építési törmeléket (EWC: 17 01 01), konténerben kell gyűjteni és szeméttlerakó helyre kell szállítani ~150 m³
- üveg alapú szálal anyagok és hulladékai (EWC: 10 11 03), a fényvezető kábel veszélyes hulladék, elkülönítetten kell gyűjteni és a Magyar Telekom-nak átadandó maradék anyagként kell kezelni ~10 kg

A munkaterületről az építés közben keletkezett összes hulladék a 25/1994. sz. VIG. rendelet, valamint a 4315/1998 STIG. sz. irat rendelkezése szerint kezelendő.

A beruházással összefüggő bontási munkálatok elvégzésére a felelős tervező külön felhívja a kivitelező figyelmét.

A helyreállításoknak minden esetben olyan gondosnak kell lennie, hogy biztosítsák a kitűzött cél elérését, a minél kisebb mértékű rongálást.

A munkaterületen anyagot, földet tárolni csak úgy szabad, hogy a csapadékvíz természetes elfolyása biztosított legyen.

Az építés során minden környezetre ártalmas anyagot biztonságosan kell tárolni, később az elszállításukról gondoskodni kell. Ezeket az anyagokat csatornába, nyílt vízfolyásba, esetleg területre kiszórni nem szabad.

Szállítás során a rakományt úgy kell elhelyezni és rögzíteni, hogy ne veszélyeztesse a szállítási útvonalat és környezetét.

A megvalósult beruházás zajforrással nem rendelkezik.

4.2.) Természetvédelem:

Az ingatlan-nyilvántartás szerint, vagy jogszabályban rögzítetten a tervezett nyomvonal **nem érint** egyedi tájértéket, természeti területet, Natura 2000 területet, illetve helyi jelentőségű védett természeti területet.

Vízfolyás keresztezések:

A tervezett föld alatti építés nyomvonala vízügyi létesítményeket, illetve ivóvíz bázist nem érint.



Gulyás István
tervező

Adatforrás: Járási Földhivatal ÉPÍTÉSSEL ÉRINTETT ÖNKORMÁNYZATI TERÜLETEK

Sorsz.	Település	Hrsz.	Tulajdonos	Ir. száma	Címe	Érintett terület	Művelési ág/kivett	Nyomvonal összesen (m)	Nyomvonal E.ON oszlopon (m)	Nyomvonal megl. MT oszlopon (m)	Nyomvonal új védőcső építés (m)	Nyomvonal MT aléptűnyben (m)
1	Szigetvár	228/4	Szigetvár Város Önkormányzata	7900	Szigetvár, Zrínyi tér 1.	József Attila utca	kivett közterület	343				343
2	Szigetvár	228/3	Szigetvár Város Önkormányzata	7900	Szigetvár, Zrínyi tér 1.	József Attila utca	kivett közút	12				12
3	Szigetvár	228/1	Szigetvár Város Önkormányzata	7900	Szigetvár, Zrínyi tér 1.	József Attila utca	kivett közterület	73				73
4	Szigetvár	198/2	Szigetvár Város Önkormányzata	7900	Szigetvár, Zrínyi tér 1.	Rókus köz	kivett közterület	70			3	67
5	Szigetvár	224	Szigetvár Város Önkormányzata	7900	Szigetvár, Zrínyi tér 1.	Rókus köz	kivett közterület	49			31	18
6	Szigetvár	226/2	Szigetvár Város Önkormányzata	7900	Szigetvár, Zrínyi tér 1.	Rókus köz	kivett gazd. ép., udvar	22			22	
7	Szigetvár	197	Szigetvár Város Önkormányzata	7900	Szigetvár, Zrínyi tér 1.	Zárda utca	kivett közterület	217	126		20	71
8	Szigetvár	204/8	Szigetvár Város Önkormányzata	7900	Szigetvár, Zrínyi tér 1.	Zárda utca	kivett közterület	20			20	
9	Szigetvár	192/1	Szigetvár Város Önkormányzata	7900	Szigetvár, Zrínyi tér 1.	Zárda utca	kivett parkoló	3	1		2	
10	Szigetvár	2/3	Szigetvár Város Önkormányzata	7900	Szigetvár, Zrínyi tér 1.	Zrínyi tér	kivett közterület	58				58
11	Szigetvár	245	Szigetvár Város Önkormányzata	7900	Szigetvár, Zrínyi tér 1.	Vár utca	kivett közterület	130				52
12	Szigetvár	310	Szigetvár Város Önkormányzata	7900	Szigetvár, Zrínyi tér 1.	Berzsenyi Dániel utca	kivett közterület	110				13
13	Szigetvár	307	Szigetvár Város Önkormányzata	7900	Szigetvár, Zrínyi tér 1.	Berzsenyi Dániel utca	kivett udvar	21			4	17
14	Szigetvár	319	Szigetvár Város Önkormányzata	7900	Szigetvár, Zrínyi tér 1.	Olay Lajos utca	kivett közterület	80				80
15	Szigetvár	2/2	Szigetvár Város Önkormányzata	7900	Szigetvár, Zrínyi tér 1.	Zrínyi tér	kivett közút	12				12
16	Szigetvár	2/1	Szigetvár Város Önkormányzata	7900	Szigetvár, Zrínyi tér 1.	Zrínyi tér	kivett közterület	195				84
17	Szigetvár	229/1	Szigetvár Város Önkormányzata	7900	Szigetvár, Zrínyi tér 1.	Széchenyi István utca	kivett járda	43				43
18	Szigetvár	229/2	Szigetvár Város Önkormányzata	7900	Szigetvár, Zrínyi tér 1.	Széchenyi István utca	kivett közút	9				9
19	Szigetvár	229/3	Szigetvár Város Önkormányzata	7900	Szigetvár, Zrínyi tér 1.	Széchenyi István utca	kivett járda	100			2	98
20	Szigetvár	232/1	Szigetvár Város Önkormányzata	7900	Szigetvár, Zrínyi tér 1.	Széchenyi István utca	kivett közterület	96		19	22	55
21	Szigetvár	241/6	Szigetvár Város Önkormányzata	7900	Szigetvár, Zrínyi tér 1.	Vár utca 9/1	kivett lakóház, udvar, gazd. ép.	10		10		
22	Szigetvár	10/7	Szigetvár Város Önkormányzata	7900	Szigetvár, Zrínyi tér 1.	Széchenyi István utca	kivett közterület	147				59
23	Szigetvár	203	Szigetvár Város Önkormányzata	7900	Szigetvár, Zrínyi tér 1.	Horváth Márk tér	kivett közterület	65				10
24	Szigetvár	32/1	Szigetvár Város Önkormányzata	7900	Szigetvár, Zrínyi tér 1.	Rákóczi Ferenc utca	kivett közterület	801				392
25	Szigetvár	33/10	Szigetvár Város Önkormányzata	7900	Szigetvár, Zrínyi tér 1.	Rákóczi Ferenc utca	kivett beépítetlen terület	45				45
26	Szigetvár	33/6	Szigetvár Város Önkormányzata	7900	Szigetvár, Zrínyi tér 1.	Rákóczi Ferenc utca	kivett beépítetlen terület	20				20
27	Szigetvár	33/7	Szigetvár Város Önkormányzata	7900	Szigetvár, Zrínyi tér 1.	Autóbusz-állomás	kivett autóbusz-pályaudvar	34				34

Adatforrás: Járási Földhivatal

ÉPÍTÉSSEL ÉRINTETT ÖNKORMÁNYZATI TERÜLETEK

Sorsz.	Település	Hrsz.	Tulajdonos	Ir. száma	Címe	Érintett terület	Művelési ág/kivett	Nyomvonal összesen (m)	Nyomvonal E.ON oszlopon (m)	Nyomvonal megl. MT oszlopon (m)	Nyomvonal új védőcső építés (m)	Nyomvonal MT aléptményb en (m)
28	Szigetvár	449	Szigetvár Város Önkormányzata	7900	Szigetvár, Zrínyi tér 1.	Szabadság utca	kivett közterület	7				7
29	Szigetvár	342/5	Szigetvár Város Önkormányzata	7900	Szigetvár, Zrínyi tér 1.	Tinódi Lantos Sebestyén utca	Kivett Vigadó -park	35				4
30	Szigetvár	348	Szigetvár Város Önkormányzata	7900	Szigetvár, Zrínyi tér 1.	Tinódi Lantos Sebestyén utca	kivett közterület	698	629			9
31	Szigetvár	254/2	Szigetvár Város Önkormányzata	7900	Szigetvár, Zrínyi tér 1.	Olay Lajos utca	kivett lakóház, udv., gazd. Ép., sporttelep és közterület	13				13
32	Szigetvár	302	Szigetvár Város Önkormányzata	7900	Szigetvár, Zrínyi tér 1.	Olay Lajos utca 4	kivett szálloda, étterem, udvar	85				85
33	Szigetvár	254/1	Szigetvár Város Önkormányzata	7900	Szigetvár, Zrínyi tér 1.	Sportcsarnok	kivett sportcsarnok és udvar	14				14
34	Szigetvár	1732/2	Szigetvár Város Önkormányzata	7900	Szigetvár, Zrínyi tér 1.	Vár körüli park	kivett közpark	55				55
35	Szigetvár	920	Szigetvár Város Önkormányzata	7900	Szigetvár, Zrínyi tér 1.	Alapi Gáspár utca	kivett közterület	495	495			
36	Szigetvár	921	Szigetvár Város Önkormányzata	7900	Szigetvár, Zrínyi tér 1.	Alapi Gáspár utca	kivett közút	165	165			
37	Szigetvár	437	Szigetvár Város Önkormányzata	7900	Szigetvár, Zrínyi tér 1.	Sás köz	kivett közterület	19	19			
38	Szigetvár	847	Szigetvár Város Önkormányzata	7900	Szigetvár, Zrínyi tér 1.	Alapi Gáspár utca	kivett közterület	5	5			
39	Szigetvár	872	Szigetvár Város Önkormányzata	7900	Szigetvár, Zrínyi tér 1.	Zalka Máté utca	kivett közterület	328	328			
Összesen:								4 704	1 768	29	1 156	1 751



LB-8

LB-7

LB-6

LB-5

Zalka Máté utca

Alapítvány Utca

Sás köz

Alapítvány Utca

Szabadság Utca

Hórvéd Utca

Juránics Utca

Ilona Utca

Miklós Utca

Török Utca

Szulimán Utca

Katona Utca

Kórház Utca

Bika Andrásház Utca

Turbéki Utca

Muszla Utca

Szabadság Utca

Tindor Sebestyén Utca

Szabadság Utca

BAMKH Szigetvári Járási Hivatal

Szigetvár 7900 Szigetvár, Kossuth tér 16. Pf:34.

Oldal: 1/1

Nem hiteles tulajdoni lap - Szemle másolat

Megrendelés szám: 30005/137/2019

2019.01.03

SZIGETVÁR

Szektor : 53

Belterület 228/4 helyrajzi szám

7900 SZIGETVÁR József Attila utca 228/4 HRSZ. "felülvizsgálat alatt"

I. RÉSZ

1. Az ingatlan adatai:

alrészlet adatok

művelési ág/kivett megnevezés/

min.o

terület

ha m2

kat.t.jöv.

k.Fill

alosztály adatok

ter kat.jöv

ha m2 k.Fill

. Kivett közterület

0

3665

0.00

II. RÉSZ

3. tulajdoni hányad: 1/1

bejegyző határozat, érkezési idő: 32445/2/1992.06.15

jogcím: tulajdonbaadás 1990.LKV.tv.107.§.(2)

jogállás: tulajdonos

név: SZIGETVÁR VÁROS ÖNKORMÁNYZATA

cím: 7900 SZIGETVÁR Zrínyi tér 1

törzsszám: 15724193

III. RÉSZ

74. bejegyző határozat, érkezési idő: 30228/1997.01.15

Hírközlő kábel fektetési- és karbantartási szolgalmi jog

jogosult:

név: PÉCSI POSTAIGAZGATÓSÁG BERUHÁZÁSI OSZTÁLYA

cím : 7621 PÉCS Jókai utca 10

75. bejegyző határozat, érkezési idő: 31201/1997.02.07

Hírközlő kábel fektetési- és karbantartási szolgalmi jog

jogosult:

név: MAGYAR TELEKOM TÁVKÖZLÉSI NYILVÁNOSAN MŰKÖDŐ RÉSZVÉNYTÁRSASÁG törzsszám: 10773381

cím : 1013 BUDAPEST Krisztina körút 55.

76. bejegyző határozat, érkezési idő: 31324/2001.02.21

Önálló szöveges bejegyzés megosztás következtében a terület csökkent 34 nm-el, beolvadt a 342/3 helyrajzi számú ingatlan területébe.

77. bejegyző határozat, érkezési idő: 36352/2/2012.06.22

Vezetékjog

jogosult:

név: E.ON DÉL-DUNÁNTÚLI ÁRAMHÁLÓZATI ZRT. törzsszám: 10732614

cím : 7626 PÉCS Biza tér 8/A

TULAJDONI LAP VÉGE

BANKH Szigetvári Járási Hivatal

Szigetvár 7900 Szigetvár, Kossuth tér 16. Pf:34.

Oldal: 1/1

Nem hiteles tulajdoni lap - Szemle másolat

Megrendelés szám: 30005/139/2019

2019.01.03

Szektor : 53

SZIGETVÁR

Belterület 228/3 helyrajzi szám

I. RÉSZ

1. Az ingatlan adatai:

alrészlet adatai művelési ág/kivett megnevezés/	min.o	terület ha m2	kat.t.jöv. k.fill.	alosztály ter	adatok kat.jöv k.fill
. Kivett közút	0	9860	0.00		

II. RÉSZ

5. tulajdoni hányad: 1/1

bejegyző határozat, érkezési idő: 37377/2009.12.07

jogcím: csere

jogállás: tulajdonos

név: SZIGETVÁR VÁROS ÖNKORMÁNYZATA

cím: 7900 SZIGETVÁR Zrínyi tér 1

törzsszám: 15724193

III. RÉSZ

1. bejegyző határozat, érkezési idő: 33024/2/2012.05.07

Vezetékjog

jogosult:

név: E.ON DÉL-DUNÁNTÚLI ÁRAMHÁLÓZATI ZRT. törzsszám: 10732614

cím : 7626 PÉCS Búza tér 8/A

2. bejegyző határozat, érkezési idő: 36352/2/2012.06.22

Vezetékjog

jogosult:

név: E.ON DÉL-DUNÁNTÚLI ÁRAMHÁLÓZATI ZRT. törzsszám: 10732614

cím : 7626 PÉCS Búza tér 8/A

TULAJDONI LAP VÉGE

BAMKH Szigetvári Járási Hivatal
Szigetvár 7900 Szigetvár, Kossuth tér 16. Pf:34.

Oldal: 1/1

Nem hiteles tulajdoni lap - Szemle másolat

Megrendelés szám: 30005/169/2019

2019.01.03

Szektor : 53

SZIGETVÁR

Belterület 228/1 helyrajzi szám

7900 SZIGETVÁR József Attila utca 228/1 HRSZ. "felülvizsgálat alatt"

I. RÉSZ

1. Az ingatlan adatai:

alrészlet adatok	terület	kat.t.jöv.	alosztály	adatok
művelési ág/kivett megnevezés/	ha m2	k.fill	ter	kat.jöv
	min.o		ha m2	k.fill

Kivett közterület	0	813	0.00	
-------------------	---	-----	------	--

II. RÉSZ

3. tulajdoni hányad: 1/1

bejegyző határozat, érkezési idő: 32445/2/1992.06.15

jogcím: tulajdonba adás 1990.LXV.tv.107.§.(2)

jogállás: tulajdonos

név: SZIGETVÁR VÁROS ÖNKORMÁNYZATA

cím: 7900 SZIGETVÁR Zrínyi tér 1

törzsszám: 15724193

III. RÉSZ

NEM TARTALMAZ BEJEGYZÉST

TULAJDONI LAP VÉGE

BAMKH Szigetvári Járási Hivatal
Szigetvár 7900 Szigetvár, Kossuth tér 16. Pf:34.

Oldal: 1/1

Nem hiteles tulajdoni lap - Szemle másolat

Megrendelés szám: 30005/187/2019

2019.01.03

Szektor : 53

SZIGETVÁR
Belterület 198/2 helyrajzi szám

I. RÉSZ

1. Az ingatlan adatai:

alrészlet adatai művelési ág/kivett megnevezés/	min.o	terület ha m2	kat.t.jöv. k.fill	alosztály adatai ter. kat.jöv. ha m2 k.fill
Kivett közterület	0	661	0.00	

II. RÉSZ

3. tulajdoni hányad: 1/1

bejegyző határozat, érkezési idő: 32445/2/1992.06.15
jogcím: tulajdonba adás 1990.LKV.tv.107.§.(2)
jogállás: tulajdonos
név: SZIGETVÁR VÁROS ÖNKORMÁNYZATA
cím: 7900 SZIGETVÁR Zrínyi tér 1
törzsszám: 15724193

III. RÉSZ

NEM TARTALMAZ BEJEGYZÉST

TULAJDONI LAP VÉGE

BANKH Szigetvári Járási Hivatal

Szigetvár 7900 Szigetvár, Kossuth tér 16. Pf.:34.

Oldal: 1/1

Nem hiteles tulajdoni lap - Szemle másolat

Megrendelés szám: 30005/188/2019

2019.01.03

Szektor : 53

SZIGETVÁR

Belterület 224 helyrajzi szám

7900 SZIGETVÁR Rókus köz 224 HRSZ. "felülvizsgálat alatt"

I. RÉSZ

1. Az ingatlan adatai:

alrészlet adatak	terület	kat.t.jöv.	alosztály	adatok
művelési ág/kivett megnevezés/	min.o	ha m2	k.fill	ter kat.jöv
				ha m2 k.fill

. Kivett közterület

0

349

0.00

II. RÉSZ

3. tulajdoni hányad: 1/1

bejegyző határozat, érkezési idő: 32445/2/1992.06.15

jogcím: tulajdonba adás 1990.LKV.tv.107.§.(2)

jogállás: tulajdonos

név: SZIGETVÁR VÁROS ÖNKORMÁNYZATA

cím: 7900 SZIGETVÁR Zrínyi tér 1

törzsszám: 15724193

III. RÉSZ

NEM TARTALMAZ BEJEGYZÉST

TULAJDONI LAP VEGE

BAMKH Szigetvári Járási Hivatal

Szigetvár 7900 Szigetvár, Kossuth tér 16. Pf:34.

Oldal: 1/1

Nem hiteles tulajdoni lap - Szemle másolat

Megrendelés szám: 30005/189/2019

2019.01.03

SZIGETVÁR

Szektor : 53

Belterület 226/2 helyrajzi szám

7900 SZIGETVÁR József Attila utca 2--2. "felülvizsgálat alatt"

I. RÉSZ

1. Az ingatlan adatai:

alrészlet adatak művelési ág/kivett megnevezés/	min.o	terület ha m2	kat.t.jöv. k.fill	alosztály adatak ter. kat. jöv. ha m2 k.fill
. Kivett gazdasági épület, udvar	0	209	0.00	

2. bejegyző határozat: 735/1963.06.23

Terheli a SZIGETVÁR Belterület 226/1 HRSZ-t illető Útszolgalmi jog

II. RÉSZ

3. tulajdoni hányad: 1/1

bejegyző határozat, érkezési idő: 32998/1995.07.04

jogcím: tulajdonba adás 1991.KXXIII.tv.1.§.(2)

jogállás: tulajdonos

név: SZIGETVÁR VÁROS ÖNKORMÁNYZATA

cím: 7900 SZIGETVÁR Zrínyi tér 1

törzsszám: 15724193

III. RÉSZ

NEM TARTALMAZ BEJEGYZÉST

TULAJDONI LAP VEGE

Nem hiteles tulajdoni lap

Nem hiteles tulajdoni lap

Nem hiteles tulajdoni lap

Nem hiteles tulajdoni lap

Nem hiteles tulajdoni lap

Nem hiteles tulajdoni lap

BAMKH Szigetvári Járási Hivatal

Szigetvár 7900 Szigetvár, Kossuth tér 16. Pf:34.

Oldal: 1/1

Nem hiteles tulajdoni lap - Szemle másolat

Megrendelés szám: 30005/16189/2018

2018.09.19

Szektor : 53

SZIGETVÁR

Belterület 197 helyrajzi szám

7900 SZIGETVÁR Zárda utca 197 HRSZ. "Felülvizsgálat alatt"

I. RÉSZ

1. Az ingatlan adatai:

alrészlet adatok művelési ág/kivett megnevezés/	min.o	terület ha m2	kat.t.jöv. k.fill.	alosztály ter	adatok kat.jöv ha m2 k.fill
--	-------	------------------	-----------------------	------------------	-----------------------------------

Kivett közterület

0

1609

0.00

II. RÉSZ

3. tulajdoni hányad: 1/1

bejegyző határozat, érkezési idő: 32445/2/1992.06.15

jogcím: tulajdonba adás 1990.LKV.tv.107.§.(2)

jogállás: tulajdonos

név: SZIGETVÁR VÁROS ÖNKORMÁNYZATA

cím: 7900 SZIGETVÁR Zrínyi tér 1

törzsszám: 15724193

III. RÉSZ

1. bejegyző határozat, érkezési idő: 33024/2/2012.05.07

Vezetékjog

jogosult:

név: E.ON DÉL-DUNÁNTÚLI ÁRAMHÁLÓZATI ZRT. törzsszám: 10732614

cím : 7626 PÉCS Búza tér 8/A

TULAJDONI LAP VÉGE

BANKH Szigetvári Járási Hivatal
Szigetvár 7900 Szigetvár, Kossuth tér 16. Pf:34.

Oldal: 1/1

Nem hiteles tulajdoni lap - Szemle másolat

Megrendelés szám: 30005/194/2019

2019.01.03

Szektor : 53

SZIGETVÁR
Belterület 204/8 helyrajzi szám

I. RÉSZ

1. Az ingatlan adatai:

alrészlet adatok művelési ág/kivett megnevezés/	min.o	terület ha m2	kat.t.jöv. k.fill	alosztály ter	adatok kat.jöv ha m2 k.fill
Kivett közterület	0	137	0.00		

II. RÉSZ

3. tulajdoni hányad: 1/1

bejegyző határozat, érkezési idő: 32445/2/1992.06.15
jogcím: tulajdonba adás 1990.LKV.tv.107.§.(2)
jogállás: tulajdonos
név: SZIGETVÁR VÁROS ÖNKORMÁNYZATA
cím: 7900 SZIGETVÁR Zrínyi tér 1
törzsszám: 15724193

III. RÉSZ

NEM TARTALMAZ BEJEGYZÉST

TULAJDONI LAP VÉGE

Bizonyító erővel nem rendelkezik

BAMKH Szigetvári Járási Hivatal
Szigetvár 7900 Szigetvár, Kossuth tér 16. Pf:34.

Oldal: 1/1

Nem hiteles tulajdoni lap - Szemle másolat

Megrendelés szám: 30005/16186/2018

2018.09.19

Szektor : 53

SZIGETVÁR
Belterület 192/1 helyrajzi szám

I. RÉSZ

1. Az ingatlan adatai:

alrészlet adatok művelési ág/kivett megnevezés/	min.o	terület ha m2	kat.t.jöv. k.fill	alosztály ter	adatok kat. jöv ha m2 k.fill
Kivett parkoló	0	1434	0.00		

II. RÉSZ

1. tulajdoni hányad: 1/1

bejegyző határozat, érkezési idő: 34059/1992.10.30

jogcím: tulajdonba adás

jogállás: tulajdonos

név: SZIGETVÁR VÁROS ÖNKORMÁNYZATA

cím: 7900 SZIGETVÁR Zrínyi tér 1

törzsszám: 15724193

III. RÉSZ

1. bejegyző határozat, érkezési idő: 34154/1991.11.05

Önálló szöveges bejegyzés megosztás köv. a terület változott.

3. bejegyző határozat, érkezési idő: 33024/2/2012.05.07

Vezetékjog

jogosult:

név: E.ON DÉL-DUNÁNTÚLI ÁRAMHÁLÓZATI ZRT. Törzsszám: 10732614

cím : 7626 PÉCS Búza tér 8/A

TULAJDONI LAP VÉGE

BANKH Szigetvári Járási Hivatal

Szigetvár 7900 Szigetvár, Kossuth tér 16. Pf:34.

Oldal: 1/1

Nem hiteles tulajdoni lap - Szemle másolat

Megrendelés szám: 30005/196/2019

2019.01.03

SZIGETVÁR

Szektor : 53

Belterület 2/3 helyrajzi szám

7900 SZIGETVÁR - Zrínyi tér 2/3 HRSZ. "felülvizsgálat alatt"

I. RÉSZ

1. Az ingatlan adatai:

alrészlet adatok művelési ág/kivett megnevezés/	min.o	terület ha m2	kat.t.jöv. k.fill.	alosztály ter.	adatok kat.jöv ha m2 k.fill
--	-------	------------------	-----------------------	-------------------	-----------------------------------

Kivett közterület

0

852

0.00

II. RÉSZ

3. tulajdoni hányad: 1/1

bejegyző határozat, érkezési idő: 32445/2/1992.06.15

jogcím: tulajdonba adás 1990.LKV.tv.107.§.(2)

jogállás: tulajdonos

név: SZIGETVÁR VÁROS ÖNKORMÁNYZATA

cím: 7900 SZIGETVÁR Zrínyi tér 1

törzsszám: 15724193

III. RÉSZ

1. bejegyző határozat, érkezési idő: 2554/1978.12.11

Földmérési jelek elhelyezését biztosító használati jog

jogosult:

név: BARANKA MEGYEI KORMÁNYHIVATAL FÖLDHIVATALA törzsszám: 15324858

cím : 7621 PÉCS Széchenyi István tér 9

2. bejegyző határozat, érkezési idő: 36352/2/2012.06.22

Vezetékjog

jogosult:

név: E.ON DÉL-DUNÁNTÚLI ÁRAMHÁLÓZATI ZRT. törzsszám: 10732614

cím : 7626 PÉCS Búza tér 9/A

TULAJDONI LAP VÉGE

BAMKH Szigetvári Járási Hivatal
Szigetvár 7900 Szigetvár, Kossuth tér 16. Pf:34.

Oldal: 1/1

Nem hiteles tulajdoni lap - Szemle másolat

Megrendelés szám: 30005/197/2019

2019.01.03

Szektor : 53

SZIGETVÁR
Belterület 245 helyrajzi szám

7900 SZIGETVÁR Vár utca 245 HRSZ. "felülvizsgálat alatt"

I. RÉSZ

1. Az ingatlan adatai:

alrészlet adatok művelési ág/kivett megnevezés/	min.o	terület ha m2	kat.t.jöv. k.fill.	alosztály ter	adatok kat.jöv ha m2 k.fill
--	-------	------------------	-----------------------	------------------	-----------------------------------

Kivett közterület

0

1587

0.00

II. RÉSZ

3. tulajdoni hányad: 1/1

bejegyző határozat, érkezési idő: 32445/2/1992.06.15

jogcím: tulajdonba adás 1990.LKV.tv.107.§.(2)

jogállás: tulajdonos

név: SZIGETVÁR VÁROS ÖNKORMÁNYZATA

cím: 7900 SZIGETVÁR Zrínyi tér 1

törzsszám: 15724193

III. RÉSZ

NEM TARTALMAZ BEJEGYZÉST

TULAJDONI LAP VÉGE

Nem hiteles tulajdoni lap

Nem hiteles tulajdoni lap

Nem hiteles tulajdoni lap

Nem hiteles tulajdoni lap

Nem hiteles tulajdoni lap

Nem hiteles tulajdoni lap

BAMKH Szigetvári Járési Hivatal

Szigetvár 7900 Szigetvár, Kossuth tér 16. Pf:34.

Oldal: 1/1

Nem hiteles tulajdoni lap - Szemle másolat

Megrendelés szám: 30005/200/2019

2019.01.03

SZIGETVÁR

Szektor : 53

Belterület 310 helyrajzi szám

7900 SZIGETVÁR Berzsenyi utca 310 HRSZ. "Felülvizsgálat alatt"

I.RÉSZ

1. Az ingatlan adatai:

alrészlet adatok

művelési ág/kivett megnevezés/

min.o

terület
ha m2kat.t.jöv.
k.fillalosztály adatok
ter kat.jöv
ha m2 k.fill

Kivett közterület

0

840

0.00

II.RÉSZ

3. tulajdoni hányad: 1/1

bejegyző határozat, érkezési idő: 32445/2/1992.06.15

jogcím: tulajdonba adás 1990.LKV.tv.107.§.(2)

jogállás: tulajdonos

név: SZIGETVÁR VÁROS ÖNKORMÁNYZATA

cím: 7900 SZIGETVÁR Zrínyi tér 1

törzsszám: 15724193

III.RÉSZ

1. bejegyző határozat, érkezési idő: 31921/1998/1997.07.21

Önálló szöveges bejegyzés területe telekalakítás következtében nőtt.

2. bejegyző határozat, érkezési idő: 33586/2015.09.14

Önálló szöveges bejegyzés telekalakítás következtében a 310. hrsz. területe 3 m²-rel csökkent.

TULAJDONI LAP VÉGE

BAMKH Szigetvári Járási Hivatal
Szigetvár 7900 Szigetvár, Kossuth tér 16. Pf:34.

Oldal: 1/1

Nem hiteles tulajdoni lap - Szenle másolat

Megrendelés szám: 30005/204/2019

2019.01.03

Szektor : 53

SZIGETVÁR

Belterület 307 helyrajzi szám

I.RÉSZ

1. Az ingatlan adatai:

alrészlet adatok művelési ág/kivett megnevezés/	min.o	terület ha m2	kat.t.jöv. k.fill	alosztály ter	adatok kat.jöv ha m2 k.fill
. Kivett udvar	0	571	0.00		

II.RÉSZ

5. tulajdoni hányad: 1/1

bejegyző határozat, érkezési idő: 30467/2014.01.27
jogcím: ingyenes átadás
jogállás: tulajdonos
név: SZIGETVÁR VÁROS ÖNKORMÁNYZATA
cím: 7900 SZIGETVÁR Zrínyi tér 1
törzsszám: 15724193

III.RÉSZ

1. bejegyző határozat, érkezési idő: 30467/2014.01.27

Elidegenítési tilalom 2028.12.31-ig
képviselőtében eljár a Magyar Nemzeti Vagyonkezelő Zrt. 1133 Budapest, Pozsonyi út 56.
jogosult:
név: MAGYAR ÁLLAM
cím : -

TULAJDONILAP VÉGE

BAMKH Szigetvári Járási Hivatal
Szigetvár 7900 Szigetvár, Kossuth tér 16. Pf:34.

Oldal: 1/1

Nem hiteles tulajdoni lap - Szemle másolat

Megrendelés szám: 30005/205/2019

2019.01.03

Szektor : 53

SZIGETVÁR

Belterület 319 helyrajzi szám

7900 SZIGETVÁR Olay Lajos utca. "felülvizsgálat alatt"

I. RÉSZ

1. Az ingatlan adatai:

alrészlet adatak	terület	kat.t.jöv.	alosztály	adatok
művelési ág/kivett megnevezés/	min.o	ha m2	k.fill	ter kat.jöv ha m2 k.fill

. Kivett közterület

0

871

0.00

II. RÉSZ

3. tulajdoni hányad: 1/1

bejegyző határozat, érkezési idő: 32445/2/1992.06.15

jogcím: tulajdonba adás 1990.LXV.tv.107.§.(2)

jogállás: tulajdonos

név: SZIGETVÁR VÁROS ÖNKORMÁNYZATA

cím: 7900 SZIGETVÁR Zrínyi tér 1

törzsszám: 15724193

III. RÉSZ

1. bejegyző határozat, érkezési idő: 36352/2/2012.06.22

Vezetékjog

jogosult:

név: E.ON DÉL-DUNÁNTÚLI ÁRAMHÁLÓZATI ZRT. törzsszám: 10732614

cím : 7626 FÉCS Búza tér 8/A

TULAJDONI LAP VÉGE

BAMKH Szigetvári Járási Hivatal
Szigetvár 7900 Szigetvár, Kossuth tér 16. Pf:34.

Oldal: 1/1

Nem hiteles tulajdoni lap - Szemle másolat

Megrendelés szám: 30005/206/2019

2019.01.03

Szektor : 53

SZIGETVÁR
Belterület 2/2 helyrajzi szám

I. RÉSZ

1. Az ingatlan adatai:

alrészlet adatak művelési ág/kivett megnevezés/	min.o	terület ha m2	kat.t.jöv. k.fill	alosztály ter	adatok kat.jöv ha m2 k.fill
. Kivett között	0	225	0.00		

II. RÉSZ

5. tulajdoni hányad: 1/1

bejegyző határozat, érkezési idő: 37377/2009.12.07
jogcím: csere
jogállás: tulajdonos
név: SZIGETVÁR VÁROS ÖNKORMÁNYZATA
cím: 7900 SZIGETVÁR Zrínyi tér 1
törzsszám: 15724193

III. RÉSZ

NEM TARTALMAZ BEJEGYZÉST

TULAJDONI LAP VÉGE

BAMKH Szigetvári Járási Hivatal
Szigetvár 7900 Szigetvár, Kossuth tér 16. Pf:34.

Oldal: 1/1

Nem hiteles tulajdoni lap - Szemle másolat

Megrendelés szám: 30005/207/2019

2019.01.03

SZIGETVÁR

Szektor : 53

Belterület 2/1 helyrajzi szám

7900 SZIGETVÁR - Zrínyi tér 2/1 HRSZ. "felülvizsgálat alatt"

I.RÉSZ

1. Az ingatlan adatai:

alrészlet adatok művelési ág/kivett megnevezés/	min.o	terület ha m2	kat.t.jöv. k.fill	alosztály adatok ter kat.jöv ha m2 k.fill
--	-------	------------------	----------------------	---

. Kivett közterület

0

3401

0.00

II.RÉSZ

1. tulajdoni hányad: 1/1

bejegyző határozat, érkezési idő: 32445/2/1992.06.15

jogcím: tulajdonba adás

jogállás: tulajdonos

név: SZIGETVÁR VÁROS ÖNKORMÁNYZATA

cím: 7900 SZIGETVÁR Zrínyi tér 1

törzsszám: 15724193

III.RÉSZ

1. bejegyző határozat, érkezési idő: 34766/1992.12.21

Önálló szöveges bejegyzés megosztás köv. a terület csökkent.

3. bejegyző határozat, érkezési idő: 33120/2/2011.06.14

Vezetékjog

21 m2 területre.

jogosult:

név: E.ON DÉL-DUNÁNTÚLI ÁRAMHÁLÓZATI ZRT. törzsszám: 10732614

cím : 7626 PÉCS Búza tér 8/A

4. bejegyző határozat, érkezési idő: 33024/2/2012.05.07

Vezetékjog

jogosult:

név: E.ON DÉL-DUNÁNTÚLI ÁRAMHÁLÓZATI ZRT. törzsszám: 10732614

cím : 7626 PÉCS Búza tér 8/A

TULAJDONI LAP VÉGE

BAMKH Szigetvári Járási Hivatal
Szigetvár 7900 Szigetvár, Kossuth tér 16. Pf:34.

Oldal: 1/1

Nem hiteles tulajdoni lap - Szemle másolat

Megrendelés szám: 30005/209/2019

2019.01.03

Szektor : 53

SZIGETVÁR

Belterület 229/1 helyrajzi szám

I. RÉSZ

1. Az ingatlan adatai:

alrészlet adatak művelési ág/kivett megnevezés/	min.o	terület ha m2	kat.t.jöv. k.fill	alosztály adatak ter	kat.jöv k.fill
. Kivett járda	0	454	0.00		

II. RÉSZ

3. tulajdoni hányad: 1/1

bejegyző határozat, érkezési idő: 32445/2/1992.06.15
jogcím: tulajdonba adás 1990.LKV.tv.107.§.(2)
jogállás: tulajdonos
név: SZIGETVÁR VÁROS ÖNKORMÁNYZATA
cím: 7900 SZIGETVÁR Zrínyi tér 1
törzsszám: 15724193

III. RÉSZ

1. bejegyző határozat, érkezési idő: 33024/2/2012.05.07

Vezetékjog
jogosult:
név: E.ON DÉL-DUNÁNTÚLI ÁRAMHÁLÓZATI ZRT. törzsszám: 10732614
cím : 7626 PÉCS Búza tér 8/A

2. bejegyző határozat, érkezési idő: 36352/2/2012.06.22

Vezetékjog
jogosult:
név: E.ON DÉL-DUNÁNTÚLI ÁRAMHÁLÓZATI ZRT. törzsszám: 10732614
cím : 7626 PÉCS Búza tér 8/A

TULAJDONI LAP VÉGE

BAMKH Szigetvári Járési Hivatal

Szigetvár 7900 Szigetvár, Kossuth tér 16. Pf:34.

Oldal: 1/1

Nem hiteles tulajdoni lap - Szemle másolat

Megrendelés szám: 30005/211/2019

2019.01.03

SZIGETVÁR

Szektor : 53

Belterület 229/2 helyrajzi szám

I. RÉSZ

1. Az ingatlan adatai:

alrészlet adatok művelési ág/kivett megnevezés/	min.o	terület ha m2	kat.t.jöv. k.fill	alosztály ter	adatok kat. jöv ha m2 k.fill
. Kivett közút	0	953	0,00		

II. RÉSZ

5. tulajdoni hányad: 1/1

bejegyző határozat, érkezési idő: 37377/2009.12.07

jogcím: csere

jogállás: tulajdonos

név: SZIGETVÁR VÁROS ÖNKORMÁNYZATA

cím: 7900 SZIGETVÁR Zrínyi tér 1

törzsszám: 15724193

III. RÉSZ

1. bejegyző határozat, érkezési idő: 36352/2/2012.06.22

VezetékJog

jogosult:

név: E.ON DÉL-DUNÁNTÚLI ÁRAMHÁLÓZATI ZRT. törzsszám: 10732614

cím : 7626 PÉCS Búza tér 8/A

TULAJDONI LAP VEGE

BAMKH Szigetvári Járási Hivatal
Szigetvár 7900 Szigetvár, Kossuth tér 16. Pf:34.

Oldal: 1/1

Nem hiteles tulajdoni lap - Szemle másolat

Megrendelés szám: 30005/212/2019

2019.01.03

Szektor : 53

SZIGETVÁR
Belterület 229/3 helyrajzi szám

I.RÉSZ

1. Az ingatlan adatai:

alrészlet adatok művelési ág/kivett megnevezés/	min.o	terület ha m2	kat.t.jöv. k.fill	alosztály ter	adatok kat.jöv ha m2 k.Fill
. Kivett járda	0	246	0.00		

II.RÉSZ

3. tulajdoni hányad: 1/1

bejegyző határozat, érkezési idő: 32445/2/1992.06.15
jogcím: tulajdonba adás 1990.LKV.tv.107.§.(2)
jogállás: tulajdonos
név: SZIGETVÁR VÁROS ÖNKORMÁNYZATA
cím: 7900 SZIGETVÁR Zrínyi tér 1
törzsszám: 15724193

III.RÉSZ

1. bejegyző határozat, érkezési idő: 36352/2/2012.06.22

VezetékJog
jogosult:
név: E.ON DÉL-DUNÁNTÚLI ÁRAMHÁLÓZATI ZRT. törzsszám: 10732614
cím : 7626 PÉCS Búza tér 8/A

TULAJDONI LAP VÉGE

BAMKH Szigetvári Járási Hivatal
Szigetvár 7900 Szigetvár, Kossuth tér 16. Pf:34.

Oldal: 1/1

Nem hiteles tulajdoni lap - Szemle másolat

Megrendelés szám: 30005/214/2019
2019.01.03

Szektor : 53

SZIGETVÁR
Belterület 232/1 helyrajzi szám

7900 SZIGETVÁR Széchenyi utca 1--1. "felülvizsgálat alatt"

I.RÉSZ

1. Az ingatlan adatai:

alrészlet adatak művelési ág/kivett megnevezés/	min.o	terület ha m2	kat.t.jöv. k.fill	alosztály ter	adatok kat.jöv k.fill
. Kivett közterület	0	1701	0.00		

2. bejegyző határozat: 32725/2011/2010.04.07

Illetli a SZIGETVÁR Belterület 237 HRSZ-t terhelő Egyéb szolgalmi jog
csapadékvíz elvezetési szolgalmi jog.

II.RÉSZ

1. tulajdoni hányad: 1/1

bejegyző határozat, érkezési idő: 36475/1997/1995.12.15
jogcím: ingyenes átadás
jogállás: tulajdonos
név: SZIGETVÁR VÁROS ÖNKORMÁNYZATA
cím: 7900 SZIGETVÁR Zrínyi tér 1
törzsszám: 15724193

III.RÉSZ

1. bejegyző határozat, érkezési idő: 36809/1997/1995.01.31

Önálló szöveges bejegyzés megosztás következtében kialakítva a 232 hrsz.-ból.

2. bejegyző határozat, érkezési idő: 35468/2009.09.02

Önálló szöveges bejegyzés a 232/1 hrsz. területe telekösszevonás következtében a 239/1 hrsz.
459 m2 területével növekedett.

TULAJDONI LAP VÉGE

BAMKH Szigetvári Járási Hivatal
Szigetvár 7900 Szigetvár, Kossuth tér 16. Pf:34.

Oldal: 1/1

Nem hiteles tulajdoni lap - Szemle másolat

Megrendelés szám: 30005/219/2019

2019.01.03

Szektor : 53

SZIGETVÁR

Belterület 241/6 helyrajzi szám

7900 SZIGETVÁR Vár utca 9/B. "felülvizsgálat alatt"

I.RÉSZ

1. Az ingatlan adatai:

alrészlet adatok művelési ág/kivett megnevezés/	min.o	terület ha m2	kat.t.jöv. k.fill	alosztály ter	adatok kat.jöv
				ha m2	k.fill

. Kivett lakóház, udvar, gazdasági épület

0

1021

0.00

II.RÉSZ

3. tulajdoni hányad: 1/1

bejegyző határozat, érkezési idő: 32445/2/1992.06.15

jogcím: tulajdonba adás 1990.LKV.tv.107.§.(2)

jogállás: tulajdonos

név: SZIGETVÁR VÁROS ÖNKORMÁNYZATA

cím: 7900 SZIGETVÁR Zrínyi tér 1

törzsszám: 15724193

III.RÉSZ

NEM TARTALMAZ BEJEGYZÉST

TULAJDONI LAP VÉGE

BAMKH Szigetvári Járási Hivatal
Szigetvár 7900 Szigetvár, Kossuth tér 16. Pf:34.

Oldal: 1/1

Nem hiteles tulajdoni lap - Szemle másolat

Megrendelés szám: 30005/278/2019

2019.01.04

Szektor : 53

SZIGETVÁR
Belterület 10/7 helyrajzi szám

I. RÉSZ

1. Az ingatlan adatai: alrészlet adatok művelési ág/kivett megnevezés/	min.o	terület ha m2	kat.t.jöv. k.fill.	alosztály ter	adatok kat.jöv ha m2 k.fill
--	-------	------------------	-----------------------	------------------	-----------------------------------

. Kivett közterület	0	3391	0.00		
---------------------	---	------	------	--	--

II. RÉSZ

1. tulajdoni hányad: 1/1
bejegyző határozat, érkezési idő: 33259/1994
jogcím: tulajdonba adás
jogállás: tulajdonos
név: SZIGETVÁR VÁROS ÖNKORMÁNYZATA
cím: 7900 SZIGETVÁR Zrínyi tér 1
törzsszám: 15724193

III. RÉSZ

- bejegyző határozat, érkezési idő: 31106/1995.03.02
Ónálló szöveges bejegyzés megosztás következtében kialakítva a 10 11/1-11/3 hrsz-u ingatlanokból.
- bejegyző határozat, érkezési idő: 32217/1999.03.08
Ónálló szöveges bejegyzés megosztás köv. a hrsz területe növekedett.
- bejegyző határozat, érkezési idő: 33120/2/2011.06.14
VezetékJog
250 m2 területre.
jogosult:
név: E.ON DÉL-DUNÁNTÚLI ÁRAMHÁLÓZATI ZRT. törzsszám: 10732614
cím : 7626 PÉCS Búza tér 8/A
- bejegyző határozat, érkezési idő: 33024/2/2012.05.07
VezetékJog
jogosult:
név: E.ON DÉL-DUNÁNTÚLI ÁRAMHÁLÓZATI ZRT. törzsszám: 10732614
cím : 7626 PÉCS Búza tér 8/A
- bejegyző határozat, érkezési idő: 36352/2/2012.06.22
VezetékJog
jogosult:
név: E.ON DÉL-DUNÁNTÚLI ÁRAMHÁLÓZATI ZRT. törzsszám: 10732614
cím : 7626 PÉCS Búza tér 8/A

TULAJDONI LAP VÉGE

BAMKH Szigetvári Járási Hivatal
Szigetvár 7900 Szigetvár, Kossuth tér 16. Pf:34.

Oldal: 1/1

Nem hiteles tulajdoni lap - Szemle másolat

Megrendelés szám: 30005/281/2019

2019.01.04

Szektor : 53

SZIGETVÁR

Belterület 203 helyrajzi szám

7900 SZIGETVÁR Horváth Márk tér. "felülvizsgálat alatt"

I.RÉSZ

1. Az ingatlan adatai:

alrészlet adatak	terület	kat.t.jöv.	alosztály	adatok
művelési ág/kivett megnevezés/	min.o	ha m2	k.fill	ter kat.jöv ha m2 k.fill

- Kivett közterület

0

716

0.00

II.RÉSZ

3. tulajdoni hányad: 1/1

bejegyző határozat, érkezési idő: 32445/2/1992.06.15

jogcím: tulajdonba adás 1990.LKV.tv.107.§.(2)

jogállás: tulajdonos

név: SZIGETVÁR VÁROS ÖNKORMÁNYZATA

cím: 7900 SZIGETVÁR Zrínyi tér 1

törzsszám: 15724193

III.RÉSZ

1. bejegyző határozat, érkezési idő: 33024/2/2012.05.07

VezetékJog

jogosult:

név: E.ON DÉL-DUNÁNTÚLI ÁRAMHÁLÓZATI ZRT. törzsszám: 10732614

cím : 7626 PÉCS Bóza tér 9/A

TULAJDONI LAP VÉGE

BAMKH Szigetvári Járási Hivatal
Szigetvár 7900 Szigetvár, Kossuth tér 16. Pf:34.

Oldal: 1/1

Nem hiteles tulajdoni lap - Szemle másolat

Megrendelés szám: 30005/282/2019

2019.01.04

Szektor : 53

SZIGETVÁR
Belterület 32/1 helyrajzi szám

I. RÉSZ

1. Az ingatlan adatai: alrészlet adatok művelési ág/kivett megnevezés/	min.o	terület ha m2	kat.t.jöv. k.fill	alosztály adatok ter	kat.jöv ha m2	k.fill
--	-------	------------------	----------------------	-------------------------	------------------	--------

. Kivett közterület	0	5435	0.00			
---------------------	---	------	------	--	--	--

II. RÉSZ

1. tulajdoni hányad: 1/1
bejegyző határozat, érkezési idő: 37377/2009.12.07
eredeti határozat: 32445/2/1992.06.15
jogcím: tulajdonba adás 1990.LKV.tv.107.§.(2) 32445/2/1992.06.15
jogállás: tulajdonos
név: SZIGETVÁR VÁROS ÖNKORMÁNYZATA
cím: 7900 SZIGETVÁR Zrínyi tér 1
törzsszám: 15724193

III. RÉSZ

2. bejegyző határozat, érkezési idő: 37377/2009.12.07
Önálló szöveges bejegyzés megosztás köv.kialakítva a 32 hrsz-ú ingatlanból.

3. bejegyző határozat, érkezési idő: 33024/2/2012.05.07
VezetékJog
jogosult:
név: E.ON DÉL-DUNÁNTÚLI ÁRAMHÁLÓZATI ZRT. törzsszám: 10732614
cím : 7626 PÉCS Búza tér 8/A

TULAJDONI LAP VÉGE

BAMKH Szigetvári Járási Hivatal
Szigetvár 7900 Szigetvár, Kossuth tér 16. Pf:34.

Oldal: 1/1

Nem hiteles tulajdoni lap - Szemle másolat

Megrendelés szám: 30005/283/2019

2019.01.04

Szektor : 53

SZIGETVÁR

Belterület 33/10 helyrajzi szám

I. RÉSZ

1. Az ingatlan adatai:

alrészlet adatak művelési ág/kivett megnevezés/	min.o	terület ha m2	kat.t.jöv. k.fill	alosztály ter	adatok kat. jöv ha m2 k.fill
. Kivett beépítetlen terület	0	1535	0.00		

II. RÉSZ

1. tulajdoni hányad: 1/1

bejegyző határozat, érkezési idő: 32445/2/1992.06.15
jogcím: tulajdonba adás 1990.LXV.tv.107.§.(2)
jogállás: tulajdonos
név: SZIGETVÁR VÁROS ÖNKORMÁNYZATA
cím: 7900 SZIGETVÁR Zrínyi tér 1
törzsszám: 15724193

III. RÉSZ

1. bejegyző határozat, érkezési idő: 32014/1993.05.07

Önálló szöveges bejegyzés kialakítva a 33/3 hrsz-ból.

TULAJDONI LAP VÉGE

BAMKH Szigetvári Járási Hivatal
Szigetvár 7900 Szigetvár, Kossuth tér 16. Pf:34.

Oldal: 1/1

Nem hiteles tulajdoni lap - Szemle másolat

Megrendelés szám: 30005/284/2019

2019.01.04

Szektor : 53

SZIGETVÁR

Belterület 33/6 helyrajzi szám

I. RÉSZ

1. Az ingatlan adatai:

alrészlet adatok művelési ág/kivett megnevezés/	min.o	terület ha m2	kat.t.jöv. k.fill.	alosztály adatok ter. kat.jöv. ha m2 k.fill
Kivett beépítetlen terület	0	668	0,00	

II. RÉSZ

3. tulajdoni hányad: 1/1

bejegyző határozat, érkezési idő: 32445/2/1992.06.15
jogcím: tulajdonba adás 1990.LKV.tv.107.§.(2)
jogállás: tulajdonos
név: SZIGETVÁR VÁROS ÖNKORMÁNYZATA
cím: 7900 SZIGETVÁR Zrínyi tér 1
törzsszám: 15724193

III. RÉSZ

1. bejegyző határozat, érkezési idő: 32789/1993.07.02

Önálló szöveges bejegyzés területe változott.

TULAJDONI LAP VEGE

BAMKH Szigetvári Járási Hivatal
Szigetvár 7900 Szigetvár, Kossuth tér 16. Pf:34.

Oldal: 1/1

Nem hiteles tulajdoni lap - Szemle másolat

Megrendelés szám: 30005/174/2019

2019.01.03

SZIGETVÁR

Szektor : 53

Belterület 33/7 helyrajzi szám

I. RÉSZ

1. Az ingatlan adatai:

alrészlet adatok művelési ág/kivett megnevezés/	min.o	terület ha m2	kat.t.jöv. k.fill	alosztály adatok ter kat.jöv ha m2 k.fill
. Kivett autóbusz-pályaudvar	0	9373	0.00	

2. bejegyző határozat: 39384/2003.11.27

Terheli a SZIGETVÁR Belterület 33/8 HRSZ-t illető Átjárási szolgalmi jog
és útszolgalmi jog.

II. RÉSZ

1. tulajdoni hányad: 1/1

bejegyző határozat, érkezési idő: 32445/2/1992.06.15

jogcím: tulajdonba adás 1990.LKV.tv.107.§.(2)

jogállás: tulajdonos

név: SZIGETVÁR VÁROS ÖNKORMÁNYZATA

cím: 7900 SZIGETVÁR Zrínyi tér 1

törzsszám: 15724193

III. RÉSZ

1. bejegyző határozat, érkezési idő: 32789/1993.07.02

Önálló szöveges bejegyzés kialakítva a 33/4, 33/5, 33/6 hrsz-ból.

2. bejegyző határozat, érkezési idő: 32014/1993.05.07

Önálló szöveges bejegyzés területe változott.

3. bejegyző határozat, érkezési idő: 36346/1998.07.01

Önálló szöveges bejegyzés a területmegosztás következtében csökkent.

4. bejegyző határozat, érkezési idő: 33068/2/2012.05.08

Vezetékjog

jogosult:

név: E.ON DÉL-DUNÁNTÚLI ÁRAMHÁLÓZATI ZRT. törzsszám: 10732614

cím : 7626 PÉCS Búza tér 8/A

TULAJDONI LAP VÉGE

BANKH Szigetvári Járási Hivatal
Szigetvár 7900 Szigetvár, Kossuth tér 16. Pf:34.

Oldal: 1/1

Nem hiteles tulajdoni lap - Szemle másolat

Megrendelés szám: 30005/285/2019

2019.01.04

SZIGETVÁR

Szektor : 53

Belterület 449 helyrajzi szám

7900 SZIGETVÁR Szabadság utca 449 HRSZ. "felülvizsgálat alatt"

I. RÉSZ

1. Az ingatlan adatai:

alrészlet adatak művelési ág/kivett megnevezés/	min.o	terület ha m2	kat.t.jöv. k.fill	alosztály ter	adatok kat.jöv k.fill
Kivett közterület	0	1.4626	0.00		

II. RÉSZ

3. tulajdoni hányad: 1/1

bejegyző határozat, érkezési idő: 32445/2/1992.06.15
jogcím: tulajdonba adás 1990.LKV.tv.107.§.(2)
jogállás: tulajdonos
név: SZIGETVÁR VÁROS ÖNKORMÁNYZATA
cím: 7900 SZIGETVÁR Zrínyi tér 1
törzsszám: 15724193

III. RÉSZ

1. bejegyző határozat, érkezési idő: 36352/2/2012.06.22

Vezetékjog
jogosult:
név: E.ON DÉL-DUNÁNTÚLI ÁRAMHÁLÓZATI ZRT. törzsszám: 10732614
cím : 7626 PÉCS Bóza tér 8/A

TULAJDONI LAP VÉGE

BAMKH Szigetvári Járási Hivatal
Szigetvár 7900 Szigetvár, Kossuth tér 16. Pf:34.

Oldal: 1/1

Nem hiteles tulajdoni lap - Szemle másolat

Megrendelés szám: 30005/289/2019

2019.01.04

Szektor : 53

SZIGETVÁR

Belterület 342/5 helyrajzi szám

I. RÉSZ

1. Az ingatlan adatai:

alrészlet adatak művelési ág/kivett megnevezés/	min.o	terület ha m2	kat.t.jöv. k.fill	alosztály ter	adatok kat. jöv ha m2 k.fill
--	-------	------------------	----------------------	------------------	------------------------------------

. Kivett vigadó -park, díszburkolat, parkoló, hulladékártató épület

0	5658	0,00			
---	------	------	--	--	--

II. RÉSZ

3. tulajdoni hányad: 1/1

bejegyző határozat, érkezési idő: 31324/2001.02.21

eredeti határozat: 32445/2/1992.06.15

jogcím: tulajdonbaadás 1990.LKV.tv.107.§.(2) 32445/2/1992.06.15

jogállás: tulajdonos

név: SZIGETVÁR VÁROS ÖNKORMÁNYZATA

cím: 7900 SZIGETVÁR Zrínyi tér 1

törzsszám: 15724193

III. RÉSZ

1. bejegyző határozat, érkezési idő: 31324/2001.02.21

Önálló szöveges bejegyzés megosztás következtében kialakítva a 342/2 helyrajzi számú ingatlanból.

2. bejegyző határozat, érkezési idő: 36082/2002.05.31

Önálló szöveges bejegyzés telekhatárrendezés következtében a terület csökkent 84 nm-el, beolvadt a 350 helyrajzi számú ingatlan területébe.

3. bejegyző határozat, érkezési idő: 36352/2/2012.06.22

Vezetékjog

jogosult:

név: E.ON DÉL-DUNÁNTÚLI ÁRAMHÁLÓZATI ZRT. törzsszám: 10732614

cím : 7626 PÉCS Búza tér 8/A

4. bejegyző határozat, érkezési idő: 31597/2014.03.26

Önálló szöveges bejegyzés épületfeltüntetés.

TULAJDONI LAP VÉGE

BAMKH Szigetvári Járási Hivatal

Szigetvár 7900 Szigetvár, Kossuth tér 16. Pf:34.

Oldal: 1/1

Nem hiteles tulajdoni lap - Szemle másolat

Megrendelés szám: 30005/16179/2018

2018.09.19

SZIGETVÁR

Szektor : 53

Belterület 348 helyrajzi szám

7900 SZIGETVÁR Tinódi Sebestyén utca 348 HRSZ. "felülvizsgálat alatt"

I.RÉSZ

1. Az ingatlan adatai:

alrészlet adatak	terület	kat.t.jöv.	alosztály	adatok
művelési ág/kivett megnevezés/	min.o	ha m2	k.fill	ter kat.jöv
				ha m2 k.fill

. Kivett közterület

0

7282

0.00

II.RÉSZ

3. tulajdoni hányad: 1/1

bejegyző határozat, érkezési idő: 32445/2/1992.06.15

jogcím: tulajdonba adás 1990.LKV.tv.107.§.(2)

jogállás: tulajdonos

név: SZIGETVÁR VÁROS ÖNKORMÁNYZATA

cím: 7900 SZIGETVÁR Zrínyi tér 1

törzsszám: 15724193

III.RÉSZ

1. bejegyző határozat, érkezési idő: 36352/2/2012.06.22

VezetékJog

jogosult:

név: E.ON DÉL-DUNÁNTÚLI ÁRAMHÁLÓZATI ZRT. törzsszám: 10732614

cím : 7626 PÉCS Búza tér 8/A

TULAJDONI LAP VÉGE

BAMKH Szigetvári Járási Hivatal

Szigetvár 7900 Szigetvár, Kossuth tér 16. Pf:34.

Oldal: 1/2

Nem hiteles tulajdoni lap - Szemle másolat

Megrendelés szám:30005/292/2019

2019.01.04

SZIGETVÁR

Szektor : 53

Közelterület 254/2 helyrajzi szám

I. RÉSZ

1. Az ingatlan adatai:

alrészlet adatai művelési ág/kivett megnevezés/	min.o	terület ha m2	kat.t.jöv. k.fill.	alosztály ter. kat.jöv. ha m2 k.fill
Kivett lakóház, udvar, gazdasági épület, sporttelep és közterület	0	3.5149	0.00	

II. RÉSZ

1. tulajdoni hányad: 1/1

bejegyző határozat, érkezési idő: 37650/2008.08.26

eredeti határozat: 31309/2003.02.11

jogcím: adásvétel

jogállás: tulajdonos

név: SZIGETVÁR VÁROS ÖNKORMÁNYZATA

cím: 7900 SZIGETVÁR Zrínyi tér 1

törzesszám: 15724193

III. RÉSZ

1. bejegyző határozat, érkezési idő: 37650/2008.08.26

eredeti határozat: 1694/1984.05.31

Vízvezeték elhelyezési és karbantartási szolgalmi jog .

jogosult:

név: DÉL-DUNÁNTÚLI VÍZÜGYI IGAZGATÓSÁG törzesszám: 15308414

cím : 7623 ÉCS Köztársaság tér 7

2. bejegyző határozat, érkezési idő: 37650/2008.08.26

eredeti határozat: 1694/1984.05.31

Vízvezeték elhelyezési és karbantartási szolgalmi jog .

jogosult:

név: BELÜGYMINISZTERIUM

cím : 1051 BUDAPEST József Attila utca 2-4

4. bejegyző határozat, érkezési idő: 37650/2008.08.26

Ónálló szöveges bejegyzés telekhatárrendezés következtében a terület kialakítva a 254 helyrajzi számú ingatlanból.

6. bejegyző határozat, érkezési idő: 31151/2009.02.24

Ónálló szöveges bejegyzés kisajátítás következtében a terület növekedett 17 nm-rel, a 300 helyrajzi számú ingatlan területéből.

Folytatás a következő lapon

BAMKH Szigetvári Járási Hivatal
Szigetvár 7900 Szigetvár, Kossuth tér 16. Pf:34.

Oldal: 1/1

Nem hiteles tulajdoni lap - Szemle másolat

Megrendelés szám: 30005/294/2019

2019.01.04

Szektor : 53

SZIGETVÁR

Belterület 302 helyrajzi szám

I. RÉSZ

1. Az ingatlan adatai:

alrészlet adatok művelési ág/kivett megnevezés/	min.o	terület ha m2	kat.t.jöv. k.fill	alóstatály ter	adatok kat.jöv k.fill
. Kivett szálloda, étterem, udvar	0	2413	0.00		

II. RÉSZ

7. tulajdoni hányad: 1/1

bejegyző határozat, érkezési idő: 31976/2003.02.28
jogcím: adásvétel
jogállás: tulajdonos
név: SZIGETVÁR VÁROS ÖNKORMÁNYZATA
cím: 7900 SZIGETVÁR Zrínyi tér 1
törzsszám: 15724193

III. RÉSZ

1. bejegyző határozat, érkezési idő: 33255/2/1988.10.03

VezetékJog
jogosult:
név: PÉCSI POSTAIGAZGATÓSÁG
cím : PÉCS Jókai utca 10

2. bejegyző határozat, érkezési idő: 37650/2008.08.26

Önálló szöveges bejegyzés telekhatárrendezés következtében a terület növekedett.

4. bejegyző határozat, érkezési idő: 32183/2011.04.18

Önálló szöveges bejegyzés épület feltüntetése.

5. bejegyző határozat, érkezési idő: 33283/2014.07.03

Jelzálogjog 300 000 000 FT, azaz háromszázmillió FT erejéig .
Képviselésében eljár az OTP Bank Nyrt. Dél-dunántúli Régió Pécsi Igazgatósága (Cím: 7621 Pécs,
Rákóczi u. 44.), Terheli még a szigetvári 1786/18/A/13., 1787/124. hrsz-t. is.

jogosult:
név: OTP BANK NYRT. törzsszám: 10537914
cím : 1051 BUDAPEST Mádor utca 16

TULAJDONI LAP VÉGE

BAMKH Szigetvári Járási Hivatal
Szigetvár 7900 Szigetvár, Kossuth tér 16. Pf.:34.

Oldal: 1/1

Nem hiteles tulajdoni lap - Szemle másolat

Megrendelés szám: 30005/295/2019

2019.01.04

Szektor : 53

SZIGETVÁR
Belterület 254/1 helyrajzi szám

I. RÉSZ

1. Az ingatlan adatai:

alrészlet adatak művelési ág/kivett megnevezés/	min.o	terület ha m2	kat.t.jöv. k.fill	alosztály ter	adatok kat. jöv ha m2 k.fill
. Kivett sportcsarnok és udvar	0	2658	0.00		

II. RÉSZ

1. tulajdoni hányad: 1/1

bejegyző határozat, érkezési idő: 37650/2008.08.26
eredeti határozat: 31309/2003.02.11
jogcím: adásvétel
jogállás: tulajdonos
név: SZIGETVÁR VÁROS ÖNKORMÁNYZATA
cím: 7900 SZIGETVÁR Zrínyi tér 1
törzsszám: 15724193

III. RÉSZ

1. bejegyző határozat, érkezési idő: 37650/2008.08.26
eredeti határozat: 1694/1984.05.31
Vízvezeték elhelyezési és karbantartási szolgalmi jog
jogosult:
név: DÉL-DUNÁNTÚLI VÍZÜGYI IGAZGATÓSÁG törzsszám: 15308414
cím : 7623 PÉCS Köztársaság tér 7

2. bejegyző határozat, érkezési idő: 37650/2008.08.26
eredeti határozat: 1694/1984.05.31
Vízvezeték elhelyezési és karbantartási szolgalmi jog
jogosult:
név: BELÜGYMINISZTERIUM
cím : 1051 BUDAPEST József Attila utca 2-4

4. bejegyző határozat, érkezési idő: 37650/2008.08.26

Önálló szöveges bejegyzés telekhatárrendezés következtében a terület kialakítva a 254 helyrajzi számú ingatlanból.

TULAJDONI LAP VÉGE

BAMKH Szigetvári Járási Hivatal
Szigetvár 7900 Szigetvár, Kossuth tér 16. Pf:34.

Oldal: 1/1

Nem hiteles tulajdoni lap - Szemle másolat

Megrendelés szám: 30005/299/2019

2019.01.04

SZIGETVÁR

Szektor : 53

Belterület 1732/2 helyrajzi szám

I. RÉSZ

1. Az ingatlan adatai:

alrészlet adatok művelési ág/kivett megnevezés/	min.o	terület ha m2	kat.t.jöv. k.fill	alosztály ter	adatok kat.jöv ha m2 k.fill
--	-------	------------------	----------------------	------------------	-----------------------------------

. Kivett közpark	0	7.9820	0.00		
------------------	---	--------	------	--	--

2. bejegyző határozat: 37255/1996.09.25
Védett terület

II. RÉSZ

1. tulajdoni hányad: 1/1

bejegyző határozat, érkezési idő: 32445/2/1992.06.15

jogcím: tulajdonba adás 1990.LKV.tv.107.§.(2)

jogállás: tulajdonos

név: SZIGETVÁR VÁROS ÖNKORMÁNYZATA

cím: 7900 SZIGETVÁR Zrínyi tér 1

törzsszám: 15724193

III. RÉSZ

NEM TARTALMAZ BEJEGYZÉST

TULAJDONI LAP VÉGE

BAMKH Szigetvári Járási Hivatal
Szigetvár 7900 Szigetvár, Kossuth tér 16. Pf:34.

Oldal: 1/1

Nem hiteles tulajdoni lap - Szemle másolat

Megrendelés szám: 30005/16180/2018

2018.09.19

Szektor : 53

SZIGETVÁR

Belterület 920 helyrajzi szám

7900 SZIGETVÁR Alapi Gáspár utca 920 HRSZ. "felülvizsgálat alatt"

I. RÉSZ

1. Az ingatlan adatai:

alrészlet adatok	terület	kat.t.jöv.	alosztály	adatok
művelési ág/kivett megnevezés/	min.o	ha m2	k.fill	ter. kat.jöv ha m2 k.fill

. Kivett közterület

0

6499

0,00

II. RÉSZ

3. tulajdoni hányad: 1/1

bejegyző határozat, érkezési idő: 32445/2/1992.06.15

jogcím: tulajdonba adás 1990.LKV.tv.107.§.(2)

jogállás: tulajdonos

név: SZIGETVÁR VÁROS ÖNKORMÁNYZATA

cím: 7900 SZIGETVÁR Zrínyi tér 1

törzsszám: 15724193

III. RÉSZ

NEM TARTALMAZ BEJEGYZÉST

TULAJDONI LAP VÉGE

BAMKH Szigetvári Járási Hivatal

Szigetvár 7900 Szigetvár, Kossuth tér 16. Pf:34.

Oldal: 1/1

Nem hiteles tulajdoni lap - Szemle másolat

Megrendelés szám: 30005/16184/2018

2018.09.19

SZIGETVÁR

Szektor : 53

Belterület 921 helyrajzi szám

I. RÉSZ

1. Az ingatlan adatai:

alrészlet adatok művelési ág/kivett megnevezés/	min.o	terület ha m2	kat.t.jöv. k.fill	alosztály ter	adatok kat. jöv ha m2 k.fill
. Kivett közút	0	2465	0.00		

II. RÉSZ

3. tulajdoni hányad: 1/1

bejegyző határozat, érkezési idő: 32445/2/1992.06.15

jogcím: tulajdonba adás 1990.LKV.tv.107.§.(2)

jogállás: tulajdonos

név: SZIGETVÁR VÁROS ÖNKORMÁNYZATA

cím: 7900 SZIGETVÁR Zrínyi tér 1

törzsszám: 15724193

III. RÉSZ

1. bejegyző határozat, érkezési idő: 35916/2/2012.06.01

VezetékJog

jogosult:

név: E.ON DÉL-DUNÁNTÚLI ÁRAMHÁLÓZATI ZRT. törzsszám: 10732614

cím : 7626 PÉCS Búza tér 8/A

TULAJDONI LAP VÉGE

BAMKH Szigetvári Járási Hivatal
Szigetvár 7900 Szigetvár, Kossuth tér 16. Pf:34.

Oldal: 1/1

Nem hiteles tulajdoni lap - Szemle másolat

Megrendelés szám: 30005/16181/2018

2018.09.19

Szektor : 53

SZIGETVÁR

Belterület 437 helyrajzi szám

7900 SZIGETVÁR Sás köz 437 HRSZ. "felülvizsgálat alatt"

I. RÉSZ

1. Az ingatlan adatai:

alrészlet adatak művelési ág/kivett megnevezés/	min.o	terület ha m2	kat.t.jöv. k.fill.	alosztály adatak ter	kat. jöv. k.fill
. Kivett közterület	0	470	0.00		

II. RÉSZ

3. tulajdoni hányad: 1/1

bejegyző határozat, érkezési idő: 32445/2/1992.06.15
jogcím: tulajdonba adás 1990.LXV.tv.107.§.(2)
jogállás: tulajdonos
név: SZIGETVÁR VÁROS ÖNKORMÁNYZATA
cím: 7900 SZIGETVÁR Zrínyi tér 1
törzsszám: 15724193

III. RÉSZ

NEM TARTALMAZ BEJEGYZÉST

TULAJDONI LAP VÉGE

BAMKH Szigetvári Járási Hivatal

Szigetvár 7900 Szigetvár, Kossuth tér 16. Pf.:34.

Oldal: 1/1

Nem hiteles tulajdoni lap - Szemle másolat

Megrendelés szám: 30005/16182/2018

2018.09.19

Szektor : 53

SZIGETVÁR

Belterület 847 helyrajzi szám

7900 SZIGETVÁR Alapi Gáspár utca 847 HRSZ. "felülvizsgálat alatt"

I.RÉSZ

1. Az ingatlan adatai:

alrészlet adatok művelési ág/kivett megnevezés/	min.o	terület ha m2	kat.t.jöv. k.fill	alosztály ter	adatok kat.jöv ha m2 k.fill
--	-------	------------------	----------------------	------------------	-----------------------------------

. Kivett közterület

0

3626

0.00

II.RÉSZ

3. tulajdoni hányad: 1/1

bejegyző határozat, érkezési idő: 32445/2/1992.06.15

jogcím: tulajdonba adás 1990.LKV.tv.107.§.(2)

jogállás: tulajdonos

név: SZIGETVÁR VÁROS ÖNKORMÁNYZATA

cím: 7900 SZIGETVÁR Zrínyi tér 1

törzsszám: 15724193

III.RÉSZ

1. bejegyző határozat, érkezési idő: 35916/2/2012.06.01

VezetékJog

jogosult:

név: E.ON DÉL-DUNÁNTÚLI ÁRAMHÁLÓZATI ZRT. törzsszám: 10732614

cím : 7626 PÉCS Búza tér 8/A

TULAJDONI LAP VÉGE

Nem hiteles tulajdoni lap

Nem hiteles tulajdoni lap

Nem hiteles tulajdoni lap

BAMKH Szigetvári Járási Hivatal

Szigetvár 7900 Szigetvár, Kossuth tér 16. Pf.:34.

Oldal: 1/1

Nem hiteles tulajdoni lap - Szemle másolat

Megrendelés szám: 30005/1541/2019

2019.01.24

SZIGETVÁR

Szektor : 53

Belterület 872 helyrajzi szám

7900 SZIGETVÁR Zalka Máté utca 872 HRSZ. "felülvizsgálat alatt"

I.RÉSZ

1. Az ingatlan adatai:

alrészlet adatok

művelési ág/kivett megnevezés/

m.n.o

terület kat.t.jöv. osztály adatok

ha m2

k.fill.

ter. kat.jöv

ha m2 k.fill

. Kivett közterület

0

3386

0.00

II.RÉSZ

3. tulajdoni hányad: 1/1

bejegyző határozat, érkezési idő: 32445/2/1992.06.15

jogcím: tulajdonba adás 1990.LKV.tv.107.§.(2)

jogállás: tulajdonos

név: SZIGETVÁR VÁROS ÖNKORMÁNYZATA

cím: 7900 SZIGETVÁR Zrínyi tér 1

törzsszám: 15724193

III.RÉSZ

1. bejegyző határozat, érkezési idő: 35916/2/2012.06.01

VezetékJog

jogosult:

név: E.ON DÉL-DUNÁNTÚLI ÁRAMHÁLÓZATI ZRT. törzsszám: 10732614

cím : 7626 PÉCS Búza tér 8/A

Ez a tulajdoni lap közigazgatási hatósági eljárás céljából került kiadásra. Másra nem használható.

TULAJDONI LAP VÉGE

Nem hiteles tulajdoni lap

Nem hiteles tulajdoni lap

Nem hiteles tulajdoni lap

Nem hiteles tulajdoni lap

Nem hiteles tulajdoni lap

Nem hiteles tulajdoni lap

Nem hiteles tulajdoni lap

A. H. Miller



