



## ELŐTERJESZTÉS

**Szigetvár Város Önkormányzata Képviselő-testülete  
Gazdasági, Pénzügyi és Városfejlesztési Bizottságának  
2018. május 19-i ülésére**

**Tárgy:** Az MVM NET Távközlési Szolgáltató Zrt. részére tulajdonosi hozzájárulás a Szigetvár, belterület 1016/6. hrsz. alatti ingatlan (vasútállomás) és a Szigetvár, belterület 313. hrsz. alatti ingatlan (Szigetvári Polgármesteri Hivatal) között építendő optikai hálózat tárgyában

**Melléklet:** - kérelem, műszaki tervdokumentáció, tulajdoni lapok, térkép másolatok

<b>Előterjesztő:</b>	Dr. Vass Péter polgármester	
<b>Az előterjesztést készítette:</b>	Marton - Fekete Csilla osztályvezető	
<b>Előadó:</b>	Dr. Vass Péter polgármester	
<b>Tárgyalja:</b>		
<b>Véleményezésre megkapta:</b>	Dr. Vass Péter polgármester	
	Csökliné Dr. Valler Mária jegyző	
	Varga Zoltán alpolgármester	
	Vagyongazdálkodási és Műszaki Osztály	
<b>Határozat/rendelet elfogadása:</b>	Egyszerű többség	
<b>Törvényességi véleményezésre bemutatva:</b>	Csökliné Dr. Valler Mária jegyző	
	Brigovác Szabina jogi előadó	
<b>Törvényességi észrevétel:</b>	Csökliné Dr. Valler Mária jegyző 	Nincs az alábbi:
<b>Előzmény/korábbi döntés:</b>		
<b>Terjedelem:</b>	48 oldal	

## ELŐTERJESZTÉS

### **Szigetvár Város Önkormányzata Képviselő-testülete Gazdasági, Pénzügyi és Városfejlesztési Bizottságának 2018. május -i ülésére**

**Tárgy:** Az MVM NET Távközlési Szolgáltató Zrt. részére tulajdonosi hozzájárulás a Szigetvár, belterület 1016/6. hrsz. alatti ingatlan (vasútállomás) és a Szigetvár, belterület 313. hrsz. alatti ingatlan (Szigetvári Polgármesteri Hivatal) között építendő optikai hálózat tárgyában

**Előterjesztő:** Dr. Vass Péter polgármester

Tisztelt Bizottság!

Az MVM NET Távközlési Szolgáltató Zrt. (1134 Budapest, Róbert Károly krt. 59.) a Szigetvár, belterület 1016/6. hrsz. alatti ingatlan (vasútállomás) és a Szigetvár, belterület 313. hrsz. alatti ingatlan (Szigetvári Polgármesteri Hivatal) között optikai hálózat építését tervezi.

A terveket az MSWM TELCO Kft. (Takácsné Szabó Etelka tervező) készítette. A tervező a benyújtott műszaki tervdokumentáció szerint, az optikai hálózat építéséhez tulajdonosi hozzájárulást kér az alábbi önkormányzati tulajdonban lévő ingatlanok vonatkozásában:

- Szigetvár, belterület 163/1. hrsz. (kivett közterület, Kossuth L. tér)
- Szigetvár, belterület 163/2. hrsz. (kivett közút)
- Szigetvár, belterület 163/3. hrsz. (kivett közterület, Kossuth L. tér)
- Szigetvár, belterület 33/7. hrsz. (kivett autóbusz pályaudvar)
- Szigetvár, belterület 33/10. hrsz. (kivett beépítetlen terület)
- Szigetvár, belterület 32/1. hrsz. (kivett közterület, Rákóczi F. u.)
- Szigetvár, belterület 182. hrsz. (kivett közterület, Szecsődi M. u.)
- Szigetvár, belterület 178. hrsz. (kivett beépítetlen terület)
- Szigetvár, belterület 51/2. hrsz. (kivett közút, Istvánffy M. u.)
- Szigetvár, belterület 164. hrsz. (kivett vízmű)
- Szigetvár, belterület 228/1. hrsz. (kivett közterület, József A. u.)
- Szigetvár, belterület 228/3. hrsz. (kivett közút)
- Szigetvár, belterület 228/4. hrsz. (kivett közterület, József A. u.)
- Szigetvár, belterület 313. hrsz. (kivett községháza, Polgármesteri Hivatal)
- Szigetvár, belterület 315. hrsz. (kivett közterület, Mártírok útja)

A műszaki tervdokumentációban foglaltak szerint az optikai hálózat földkábeles megoldással kerül kialakításra.

A tervezett műszaki megoldás Szigetvár Város Önkormányzata Képviselő-testületének 29/2017. (XII.21.) számú Szigetvár város helyi építési szabályzatáról szóló rendeletének megfelelő.

A benyújtott kérelem (1. sz. melléklet), a műszaki tervdokumentáció (2. sz. melléklet), az érintett ingatlanok tulajdoni lapjai (3. sz. melléklet), valamint a térkép másolatok (4. sz. melléklet) az előterjesztéshez csatolásra került, a teljes kérelmi dokumentáció a Bizottsági ülés során, valamint a Polgármesteri Hivatalban munkaidőben megtekinthető.

Szigetvár Város Önkormányzata Képviselő-testületének Szervezeti és Működési Szabályzatáról szóló 1/2011. (I.21.) Önkormányzati rendeletének 3. számú melléklete III/1. pont, a Gazdasági, Pénzügyi és Városfejlesztési Bizottságra átruházott hatáskörök k) pontja alapján az önkormányzati tulajdonosi jognyilatkozatok kérdésében a Gazdasági, Pénzügyi és Városfejlesztési Bizottság dönt.

Fentiek figyelembevételével kérem a Tisztelt Gazdasági, Pénzügyi és Városfejlesztési Bizottságot, hogy döntsön „Az MVM NET Távközlési Szolgáltató Zrt. részére tulajdonosi hozzájárulás a Szigetvár, belterület 1016/6. hrsz. alatti ingatlan (vasútállomás) és a Szigetvár, belterület 313. hrsz. alatti ingatlan (Szigetvári Polgármesteri Hivatal) között építendő optikai hálózat tárgyában” tárgyú előterjesztésről.

Határozati javaslat:

Szigetvár Város Önkormányzata Képviselő-testületének Gazdasági, Pénzügyi és Városfejlesztési Bizottsága „Az MVM NET Távközlési Szolgáltató Zrt. részére tulajdonosi hozzájárulás a Szigetvár, belterület 1016/6. hrsz. alatti ingatlan (vasútállomás) és a Szigetvár, belterület 313. hrsz. alatti ingatlan (Szigetvári Polgármesteri Hivatal) között építendő optikai hálózat tárgyában” című előterjesztést megtárgyalta és az alábbi határozatot hozza:

1. Szigetvár Város Önkormányzata Képviselő-testületének Gazdasági, Pénzügyi és Városfejlesztési Bizottsága az MVM NET Távközlési Szolgáltató Zrt. részére tulajdonosi hozzájárulást ad a mellékelt műszaki tervdokumentációban foglaltak szerint a Szigetvár, belterület 1016/6. hrsz. alatti ingatlan (vasútállomás) és a Szigetvár, belterület 313. hrsz. alatti ingatlan (Szigetvári Polgármesteri Hivatal) között építendő optikai hálózat tárgyában az alábbi kikötésekkel:
  - Az építés során felbontott önkormányzati területet legalább az eredeti állapotnak megfelelően állítsa helyre.
  - A kivitelezési munkálatok megkezdése a közterület-kezelő Kisváros Nonprofit Kft. (Szigetvár, Deák F. tér 16.) előzetes engedélyével, a munkák végzése az engedélyben foglalt előírások szigorú betartásával történhet.
  - A tulajdonosi hozzájárulás nem mentesíti kérelmezőt a szükséges egyéb engedélyek, hozzájárulások beszerzése alól.
  - Kivitelezési munkát érvényes közterület használati engedély birtokában lehet végezni. Az engedély iránti illetékköteles kérelem a Szigetvári Polgármesteri Hivatal Közigazgatási Osztályán nyújtható be a kivitelezési munka pontos időtartamának ismeretében.
2. Szigetvár Város Önkormányzata Képviselő-testületének Gazdasági, Pénzügyi és Városfejlesztési Bizottsága felkéri a város polgármesterét, hogy ezen határozat megküldésével tájékoztassa kérelmezőt, valamint a Kisváros Nonprofit Kft-t döntéséről.

Felelős: Dr. Vass Péter polgármester  
Közreműködő: Csökliné Dr. Valler Mária jegyző  
Marton-Fekete Csilla osztályvezető  
Határidő: 5 napon belül

Szigetvár, 2018. május 18.



Dr. Vass Péter  
polgármester



1. a. melléklet

## Major Balázs

**Tárgy:**  
**Mellékletek:**

FW: Szigetvár lefedő hálózat MVMNet GINOP 3.4.2 tulajdonosi hozzájárulás igénylése.  
Szigetvár\_Rajlzok\_180426\_v1.8-H-4-01.pdf; Szigetvár\_Rajlzok\_180426\_v1.8-H-4-02.pdf; Szigetvár\_Rajlzok\_180426\_v1.8-H-4-03.pdf; Szigetvár\_Rajlzok\_180426\_v1.8-H-4-04.pdf; Szigetvár\_Rajlzok\_180426\_v1.8-K-4-01.pdf; Szigetvár\_Rajlzok\_180426\_v1.8-K-4-02.pdf; Szigetvár\_Rajlzok\_180426\_v1.8-K-4-03.pdf; Szigetvár\_Rajlzok\_180426\_v1.8-K-4-04.pdf; Szigetvár\_Rajlzok\_180426\_v1.8-K-4-05.pdf; Szigetvár\_Rajlzok\_180426\_v1.8-K-4-06.pdf; Szigetvár\_Rajlzok\_180426\_v1.8-K-4-07.pdf; Szigetvár\_Rajlzok\_180426\_v1.8-K-4-08.pdf; Szigetvár\_Rajlzok\_180426\_v1.8-K-4-09.pdf; Szigetvár\_Rajlzok\_180426\_v1.8-K-4-10.pdf; Szigetvár\_Rajlzok\_180426\_v1.8-K-4-11.pdf; E-On\_Gáz\_Szigetvár\_műszaki\_leírás.pdf

**Fontosság:**

Sürgős

2018-05-04

**From:** Széth Zsolt [mailto:szeth.zsolt@mswmtelco.hu]

**Sent:** Thursday, April 26, 2018 2:14 PM

**To:** Dudás-Aracs Melinda <Aracs.Melinda@szigetvar.hu>; Bak Tímea <Bak.Timea@szigetvar.hu>;  
kisvaros2004@vipmail.hu

**Subject:** Szigetvár lefedő hálózat MVMNet GINOP 3.4.2 tulajdonosi hozzájárulás igénylése.

**Importance:** High

Időpont	Melléklet	Előadó
01-3/323	-1-	Major Balázs

Tisztelt Cím!

Az MVMNet Zrt. megbízásából optikai összeköttetést tervezünk a Vasútállomás és a Polgármesteri Hivatal szerverszobája között.

Az összeköttetés a GINOP 3.4.2 operatív program keretében kerül megtervezésre.

A terv a megtartott helyszíni bejárásról rögzített, valamint a személyes egyeztetésen elhangzottak alapján készült. Kérem a mellékelt dokumentáció alapján tulajdonosi valamint út kezelői hozzájárulásukat megadni szíveskedjenek.

Melléklet:

- Helyszínrajz
- Műszaki leírás

Üdvözlettel:

Széth Zsolt

MSWM  TELCO

MSWM TELCO Kft.

8600 Siófok, Jégverem u. 3

Tel: +36 20 98 45 722

e-mail:szeth.zsolt@mswmtelco.hu

**ENGEDÉLYEZÉSI TERV**

**GINOP-3.4.2.-VEKOP-15 Csoport-2. Alcsoport-1**

**Dél-Dunántúli Régió (DDU)**

**Optikai hálózat építése**

**3. Szigetvár**

Keresztezett létesítmény:

**Szigetvár gázelosztó hálózat**

Engedélyező Hatóság: E.On Dél-Dunántúli Gázhálózati Zrt.

Tervező: Takácsné Szabó Etelka

Siófok, Jégverem út. 3

Tel: +36 20 98 45 721

e.mail: [szabo.etelka@mswmtelco.hu](mailto:szabo.etelka@mswmtelco.hu)

Kamarai szám: 14-0343

*Takácsné Szabó Etelka*

.....  
tervező

Budapest, 2018.04.26

## TARTALOMJEGYZÉK

1. Előlap
2. Tartalomjegyzék
3. Tervezői nyilatkozat
4. Műszaki leírás
5. Jogszabályok, szabványok
6. Tervrajz jegyzék

Helyszínrajzok (M 1:500)

H-4-01 – H-4-04

Keresztezés rajzok

K-4-01 - K-3-11

## TERVEZŐI NYILATKOZA

<b><u>Megbízó megnevezése</u></b>	MVM NET Távközlési Szolgáltató Zrt. 1134 Budapest, Róbert Károly krt. 59
<b><u>Terv/Beruházás neve azonosítója:</u></b>	Optikai hálózat építése GINOP-3.4.2-VEKOP-15 Csoport-2. Alcsoport- 1 Dél-Dunántúli Régió (DDU)
<b><u>Terv fajtája:</u></b>	Kiviteli terv
<b><u>Terv/ Téma száma:</u></b>	G-3.4.2/2/1/2018
<b><u>Tervezett létesítmény:</u></b>	földalatti és földfeletti optikai lefedő hálózat építés
<b><u>Építési helyszín</u></b>	Szigetvár

A tárgyi létesítmény tervezője kijelenti, hogy a tárgyi tervdokumentáció az általános és eseti hatósági előírásoknak, az országos és az érintett helyi rendeleteknek, előírásoknak megfelel. A terv az országos és ágazati szabályoknak, szabványoknak figyelembe vételével készült. A tervezett anyagok, berendezések megfelelőségi tanúsítvánnyal rendelkeznek, kielégítik a 275/2013 (VII.16.) Kormányrendeletben foglaltakat.

A tervezett műszaki megoldások megfelelnek a vonatkozó jogszabályoknak, így különösen:

- 2003. évi C. törvény „az Elektronikus Hírközlésről”
- 1997. évi LXXVIII. törvény „az épített környezet alakításáról és védelméről” 31. § (2) és bekezdésében és a 41. §-ban meghatározott követelményeknek
- az országos településrendezési és építési követelményeknek

A tervezéssel, engedélyeztetéssel, bejelentési kötelezettséggel és üzemeltetéssel kapcsolatos tevékenységet a 14/2013 (IX.25.) NMHH rendelet” az elektronikus hírközlési építmények elhelyezéséről és az elektronikus hírközlési építményekkel kapcsolatos hatósági eljárásokról” (továbbiakban: Rendelet) rendeletben foglaltaknak megfelelően kell végezni.

A tervező az érintettek körét teljes körűen feltárta.

A tervező a tervet a közmű üzemeltetőkkel, tulajdonosokkal (szakhatóságokkal) egyeztetette. A tervező az egyeztetések során kapott közmű adatokat a tervre felvezette, a kapott előírások, nyilatkozatok figyelembevételével, a tervközi (terv-felülvizsgálati) jegyzőkönyvben foglaltak szerint javította.

A tervező kijelenti, hogy tárgyi dokumentáció:

- 1993. évi XCII. törvény „a munkavédelemről


- 4/2002 (II.20.) SzCsM-EüM rendelet „az építési munkahelyek és az építési folyamatok során megvalósítandó minimális munkavédelmi követelmények”
- 1996. évi XXXI. törvény a tűz elleni védekezésről, a műszaki mentésről és a tűzoltóságról
- 54/2014 (XII.5.) az Országos Tűzvédelmi Szabályzatról
- 191/2009. (IX. 15.) Korm. rendelet az építőipari kivitelezési tevékenységről
- az eseti hatósági és szakmai előírások betartásával készült.

A terv a nemzeti örökségvédelmi, a táj- és természetvédelmi, továbbá a környezetvédelmi és hulladékgazdálkodási előírások figyelembevételével készült.

A tervezett létesítmény **építési engedélyköteles.**

A tervben foglaltak alapján történő kivitelezési munkálatok az előírt technológia betartásával tervezői művezetés nélkül elvégezhetők.

Ezen tervkötet a TERVEZŐ szellemi tulajdona. Felhasználásához a TERVEZŐ írásos engedélye szükséges. A tervtől eltérni kizárólag a TERVEZŐ írásbeli engedélye alapján lehet.



Takácsné Szabó Etelka

14-0343

+36 20 9845 721

szabo.etelka@mswmtelco.hu



## 4. Műszaki Leírás

### Kivitelezési feladatok leírása

#### KIVITELEZÉS MEGKEZDÉSÉNEK FELTÉTELEI

A kivitelezést az üzemeltetők munkavégzési engedélyének birtokában szabad megkezdeni. A kivitelezőnek az érintett közmű tulajdonos(oka)t a munkálatok megkezdése előtt tájékoztatni kell a kivitelezési munkák menetéről, idejéről, a felvonulási és építési terület mértékéről, annak igénybevételéről, ill. a helyreállítás módjáról. A műtárgy- és közmű keresztezések kivitelezése előtt az érintettek által előírtak szerint szakfelügyeletet kell megrendelni.

#### Nyomvonal kitűzése

Az építési munkák során be kell tartani a kiviteli tervben foglaltakat. A munkálatok csak az a műtárgy- és közműkezelők szakfelügyelete mellett végezhetők.

A munkakezdés előtt ki kell tűzni:

- a meglévő párhuzamos vezetékek nyomvonalát,
- az építendő kábel nyomvonalát és az építendő aknák helyeit, az építendő kábel közelébe eső, ill. keresztezett közművek jellemző pontjait

**Megszakító létesítmények típusa:** BN1 betonszekrény

**Alépítmény:** 3db LPE 40/3 védőcső, min. 0,6 m mély ,0,4m széles árokba fektetendő.

0,3 m mélységben az alépítményre sárga jelzőszalagot kell elhelyezni.

**Nyomvonalon lévő közműkeresztezések védelme:** KPE 110/6,3

#### Részletes nyomvonal leírás

Az építési munkák során be kell tartani a kiviteli tervben foglaltakat. A munkálatok csak az a közművek szakfelügyelete mellett végezhetők.

#### A munkakezdés előtt ki kell tűzni:

- a meglévő párhuzamos és keresztezett közművek nyomvonalát,
- a tervezett kábel nyomvonalát.

#### Építés folyamata:

1. LPE40/3/3 fektetés kezdő és végpontok, új nyomvonal, toldási pontok kitűzése,
2. Meglévő közművek nyomvonalának kitűztetése a szakfelügyelettel,
3. PE-T 110x6,3 védőcső fúrás kezdő és végpont, ill. fektetési végpontok kitűzése,

4. PE-T 110x6,3 védőcsövek irányított fúrással és fektetéssel történő elhelyezése,
5. Betonszekrény építése, épület bevezetések kialakítása,
6. Nyomvonal kiásása a betonszekrények és az irányított fúrás csővégek között,
7. LPE40/3 csövek behúzása berudalóval a PE-T 110x6,3 védőcsövekbe, és fektetése a munkaárokba,
8. Jelzőszalag fektetése a munkaárkokba, markerek elhelyezése,
9. LPE40/3 csőszakaszok szükség szerinti toldása a „T” pontban,
10. LPE40/3 cső átjárhatóság vizsgálat kaliberezéssel, nyomáspróba,
11. PE-T 110x6,3 és üres LPE40/3 védőcső végek víz- és gázzáró tömítése,
12. Fektetett csövek és telepített markerek geodéziai bemérése,
13. Munkaárok visszatemetése, talaj tömörítés, terep rendezés, füvesítés,
14. Kábelt tartalmazó LPE40/3 védőcső végek víz- és gázzáró tömítése,
15. Hulladékok elszállítása,
16. D terv készítés.

#### A kivitelezés során digitális fényképfelvételeket kell készíteni az alábbiakról:

- betonszekrény építés,
- védőcső fúrással történő elhelyezés,
- védőcső fektetés,
- csővég lezárás, bevezetés tömítés,
- jelzőszalag fektetés,
- marker elhelyezés (digitális azonosító is látható legyen),
- kábelbehúzás, feliratozás,
- tereprendezés.

### **Kábelépítés**

A nyomvonal Szigetvár MÁV telekhatártól indul (nyomvonal folytatása másik beruházásban valósul meg) és halad Keleti irányba a 6 sz. Főút keresztezése után. A keresztezést irányított fúrással kell elvégezni a K-4-11 sz rajz szerint.

A nyomvonalon 3 db LPE40/3 csőből álló alépítményt kell építeni a H-4-01. sz. helyszínrajzon feltüntetett nyomvonalai rajz szerint. A Ta-SZIG-01.....Ta-SZIG-14 jelű betonszekrényeket a H-4-01. sz. rajzon jelölt helyen, helyszíni zsaluzással és betonozással kell megépíteni.

A Ta-SZIG-01 és -14 betonszekrényben a PE-T 110x6,3 védőcsövet a szekrény belső falsíkjában (a szekrény fenéksíktól min. 20 cm magasságban), míg az LPE40/3 csöveket 15 cm benyúlással kell megépíteni. A Ta-SZIG-03 betonszekrény burkolatlan területen kerül megépítésre, ezért a keret köré 25 cm-es betongallért is építeni kell. A betonszekrényeket gázérzékelő betéttel ellátott (bazaltbeton) fedelekkkel kell ellátni, melynek logójában MVN-NET Zrt. feliratnak kell szerepelnie. A szekrények egyik belső oldalfalán a fedél alatt min. 30 cm-rel 1 db kábeltartalék tartó keretet kell felszerelni, melynek rögzítése 3 db 120°-ban elhelyezett bilincsel történik. A betonszekrényekben a kábelen név és figyelmeztető táblát kell elhelyezni.

A közút és közmű keresztezésekben a K-4-01, K-4-02, K-4-03, K-4-04., K-4-05, K-4-06 K-4-07, K-4-08, K-4-09, K-4-10 és K-4-11 sz. rajzokon feltüntetett típusú és hosszúságú védőcsövet kell elhelyezni.

A közút keresztezésében vízszintes irányított fúrással, míg a nyomvonal többi részén a közműveknél kézi fektetéssel kell a védőcsöveket elhelyezni, a csőszakaszok közötti nyomvonalat kiásni, majd a csőszakaszokba az LPE csöveket behúzni, ill. az árokban lefektetni. A műtárgy és közmű keresztezéseknél a K-4-01, K-4-02, K-4-03, K-4-04., K-4-05, K-4-06 K-4-07, K-4-08, K-4-09, K-4-10 és K-

4-11 sz. rajzok szerinti fektetési mélységet kell figyelembe venni. Az irányított fúrás kivételével csak kézi földmunka végezhető! A közmű keresztezések csak szakfelügyelet jelenlétében végezhetők, ezért az azokat érintő munkálatok megkezdése előtt 8 munkanappal kell azt megrendelni a közműnyilatkozatokban szereplő üzemeltetőktől az ott megadott elérhetőségeken.

A védőcső szakaszok között a 3 db LPE40/3 csövet egymás mellett 40 cm széles árokban, 70 cm mélységben 20 cm-es homok vagy laza földágyban kell elhelyezni. A munkaárkot szilárd talaj esetén 0,8 m alatt, omlékony talaj esetén 0,5 m alatt dúcolni kell! A munkagödör kialakítását (rézsülés, dúcolás) a helyszíni munka irányítója a munkavédelmi koordinátorral együtt, a helyszíni talajszerkezeti viszonyok függvényében, határozza meg. A munkagödörre vonatkozó előírásokat az építési naplóban rögzíteni szükséges.

A műtárgyak és közművek keresztezésénél használt KPE 110/6,3 cső víz, gáz tömítését 3M 4416 tip. csőtömítő készlettel kell lezárni.

A kivitelezéskor nyíltárkos bemérést kell alkalmazni.

A közterületen való munkavégzést minden esetben az Önkormányzat által kiadott Önkormányzati rendelet alapján valamint az Önkormányzat által kiadott engedély alapján lehet elvégezni. Ide értendő a diszburkolat felbontása ill. helyre állítása.

### Földkiemelés, humuszleszedés

**A munkaárok kiásásakor, a meglévő övezeten belül és a műtárgy, ill. közműkeresztezéseknél csak kézi földmunka végezhető, szakfelügyelet jelenlétében!**

A munkaárok ásása az alábbi feltételekkel történhet:

- Az összes érintett földalatti létesítmény feltárása megtörtént, azok nyomvonala ismert
- Arra az Üzemeltető az engedélyt megadta
- A Kivitelező betartja az Üzemeltetői szakfelügyelet előírásait
- A munkavégzést a helyszíni építésvezető irányítása és felelőssége mellett végzik

A vonatkozó jogszabályok alapján a teljes megnyitott munkaárkot annak szélétől 2,0 méterre jelzőszalaggal kell körülkeríteni.

A földmunkák megkezdése előtt a humuszréteget külön kell deponálni, a munkaterület szélére, úgy hogy az a további munkát ne gátolja, illetve a humuszdepó a munkavégzés során ne károsodjon. A letermelendő humuszvastagság minimum 0,2 m legyen. A további altalaj depózási helyén is szükséges a humuszréteg felszedése a talaj keveredésének megakadályozása érdekében. **Az árok és a munkagödör falát beomlás ellen 0,8 m elérésekor dúcolni kell. Munkagödörnél (ahol emberi tartózkodás is van) a menekülő utat létrával is biztosítani kell.** A munkaárok szélén 1 fő figyelő személynek mindig jelen kell lennie.

### Befejező földmunkák

A kitermelt föld visszatöltését rétegesen kell elvégezni, minden réteg külön-külön tömörítésével. Visszatöltésnél először az altalajt kell visszatölteni, majd a külön deponált humuszos termőréteg kerül visszatöltésre.

**A kiásott árkot aznap vissza kell temetni. Nyitott árok munkanap végeztével nem maradhat!**

### Épületek kerítések megközelítése

Az épületek és kerítések alapsíkja nem ismeretes. Az MSZ 7487. sz. szabványban előírtak szerint a 45 fokos csúszáslapot az alépitmény nem érintheti!

Felhívjuk a figyelmet az IKP MSZ-P 101.63, KP MSZ-P 101.31-65. sz. /001/ utasításban foglaltakra is.

Természetesen ezen szabványokon kívül a kivitelezésre vonatkozó összes érvényben lévő előírást, szabványt, utasítást, biztonsági előírást szigorúan be kell tartani! A helyszíni feltárások által szerzett adatokat figyelembe véve, az alap nélküli létesítmények közelében a KP MSZ-P 101.31.65. sz. szabvány 5.22. pontjában foglaltakat is szigorúan be kell tartani.

„Alap nélküli létesítmények (kerítés, ház, támfal stb.) mentén húzódó nyomvonal kiásása fokozott elővigyázatosságot igényel. Ilyen a munkaárok belső falsíkja távolságának a létesítménytől minimálisan egyeznie kell a fektetés mélységével. Ez azt jelenti, hogy pld. a 0,80 m-es árok mélységénél a munkaárok belső oldalsíkja min. 0,80 m-re legyen a ház, a kerítés falsíkjától.

A kivitelezés megkezdése előtt az alapozás síkját, illetve pontos helyzetét legalább két helyen, feltárással kell meghatározni.

### **Műtárgyak, közművek keresztezése**

A tervezési terület közműves hálózattal rendelkezik, így a tervezett távközlő hálózat meglévő közműveket (ivóvízvezeték, szennyvíz csatorna, gázvezeték, elektromos kábel) közelít meg.

Közműkeresztezéseknél az előírt szabványtávolságok betartandók, gázkeresztezésnél az **MSZ 7048. szabvány**.

A védelem kiépítéséhez bármilyen munkát csak az illetékes közmű tulajdonos szakfelügyelete mellett lehet végezni, ill. a közműnyilatkozat alapján csak a tulajdonos vagy annak megbízottja végezhet. A közmű keresztezésnél a védőtávolságot a szabvány szerint, a megadott méreten kell tartani. Leágazó gázvezeték keresztezésénél a tervezett védőcsövek fölé 1db 40x40-es betonlapot (járdalapot) kell elhelyezni védelemként, a betartandó minimális palásttávolság 0,30 m. A tervezett csövek gáztömörök, így külön védőcsőre nincs szükség.

A műtárgyak és közművek keresztezése az érvényben lévő szabványok, illetve az érintett műtárgy- és közműtulajdonosok és kezelők előírásainak megfelelően történik.

Közműkeresztezések során az MSZ 7487 és 151 sz. szabványok, illetve az egyeztetési jegyzőkönyvekben leírtak az irányadók.

Párhuzamos haladás esetén a gázvezeték 0,50 m-re, az ivóvíz 0,70 m-re közelíthető meg. A közművek keresztezése felülről történik.

**Az építés idejére az érintett közműtulajdonosoktól, üzemeltetőktől a szakfelügyeletet a kivitelező rendeli meg.**

**A földmunkák megkezdése előtt közműfeltárást végez a kivitelező, kutatóárokokkal.**

### **A kivitelező köteles a munka megkezdése előtt:**

- a közműtulajdonosnál a szükséges bejelentéseket megtenni, szakfelügyeletet kérni, a közmű helyének egyeztetését és kijelölését kérni.
- a kezdés előtt 8 nappal a tervezőt értesíteni.

- a Polgármesteri Hivataltól a burkolatbontási engedélyt beszerezni.

**A kivitelező köteles a munka végzésének ideje alatt:**

- a kivitelezést a jóváhagyott műszaki leírás, és a csatolt kiviteli tervek alapján, költségvetésnek megfelelően a meglévő közműállapotra való tekintettel, a munkaterület átadása során tett észrevételek figyelembe vételével végezni,
- Lőszer maradványok feltárása esetén a munkaterületet annak megtisztításáig ki kell üríteni és biztosítani kell
- Régészeti tárgyak előkerülése esetén a munkát fel kell függeszteni és értesíteni kell az illetékes régészeti hatóságot
- a helyszínrajzon látható közművek sűrűségétől függően, de legalább 25 m-enként keresztirányú kutatógödört kell ásni a tervezett fenékszintnél 50 cm-rel mélyebbre,
- a meglévő közműhálózatnak az ábrázolttól való olyan eltérés esetén - amely a kivitelezésben lényeges akadályoztatást jelent, vagy áttervezést igényel, a tervezőt értesíteni, és a művezetésre kihívni, a kivitelező és egész időtartamára a vonatkozó összes szabványt, szabályokat, utasítást, követelményt, rendeletet, jelen tervdokumentáció előírásait, a közműtulajdonosok kikötéseit, az építési engedélyben foglaltakat, valamint egyéb szervek és hatóságok vonatkozó előírásait és engedélyeiben foglaltakat megtartani.
- a Polgármesteri Hivataltól a burkolatbontási engedélyt beszerezni.
- A munkaterületen védősisakot, láthatósági mellényt és az előírt védőruházatot viselni kell!
- A terven nem szereplő közművek felmerülése, megtalálása esetén azonnal jelezni kell a Beruházónak és a közmű tulajdonosának.
- A tervhez tartozó forgalomtechnikai tervet be kell tartani (ha van) a gyalogos és jármű forgalmat az építés alatt biztosítani kell
- Az előírt szakfelületeket meg kell kérni és dokumentálni kell az építési naplóban!
- A kivitelezőnek az e-közmű rendeletben előírt geodéziai bemérést az előírtak szerint kell elvégeznie.
- Közmű elzáró csapokon illetve közmű szerelvényeken anyagot tárolni még ideiglenesen sem lehet. A tűzcsapok megközelítését folyamatosan biztosítani kell.

**A kivitelező köteles a munka befejezése után:**

- a ténylegesen elkészített állapotot feltüntető tervet (átadási dokumentáció) elkészíteni,
- a befejezésről, illetve a műszaki átadás-átvétel időpontjáról a tervezőt értesíteni.
- a Polgármesteri Hivataltól a végleges terület felhasználási engedélyt beszerezni.

## Munkavégzés

A munkafolyamatban előírt technológiai utasításokat be kell tartani!

A közművekkel kapcsolatos munkákról az MSZ 7487. sz. előírásai a mértékadók.

A talaj állékonyságának megfelelő dúcolási módot kell választani. Amennyiben ez eltér a tervezettől, a tervező jóváhagyó bejegyzése szükséges. A talaj előírt tömörítésére, a szakaszos dúcolás építésre és bontásra különös gondot kell fordítani.

Utak keresztezésénél és úton végzett egyéb munkánál a figyelmeztető sárga mellény használata kötelező!

### 4.1 Gázelosztó vezeték közelében végzett munkavégzés

A megközelített gázvezetékek biztonsági övezete 4-4 m. Ezen belüli munkavégzés megkezdése előtt, a szolgáltató által biztosított adatszolgáltatás alapján el kell végezni a gázvezeték geodéziai kitűzését. A biztonsági övezeten belül földmunka csak szakfelügyelet mellett végezhető. A gázvezeték pontos helyét kutató ásással kell meghatározni. Belterületi szakaszon a gázvezeték legfeljebb 0,4 m távolságra közelíthető meg a párhuzamos vezetés során. A munkavégzés során megsérült jelzőszalagot pótolni kell. Amennyiben a fenti védőtávolságok bármelyike nem tartható a feltárás utáni állapot ismeretében, a tervezett nyomvonalat módosítani kell. Feltáratlan gázvezeték alatt, illetve felett, annak 1-1 m-es környezetében gépi fúrás (rakéta, csigafúrás, irányított fúrás) nem végezhető.

Kivitelezés a tervnek megfelelően a H-4-01.-től a H-4-04-ig sz. rajzokban foglaltaknak megfelelően kell elvégezni, valamint az E.On DDU Gázszolgáltató engedélyében szereplő előírásokat be kell tartani.

Gázvezeték felülről történő keresztezése esetén az építendő alépitmény KPE110/6,3 védőcsövét gáztömören le kell zárni.

Gázelosztó hálózatot érintő keresztezési rajzok K-4-02, K-4-06, K-4-07, K-4-08 és K-4-09

Felhívjuk a figyelmet, hogy a gázelosztó vezeték a biztonsági övezetében csak kézi földmunka végezhető a szolgáltató szakfelügyelete mellett.

A keresztezésén az MSZ 7048. szabvány előírásait is be kell tartani.

Ezen felül a gázvezetékek keresztezése és megközelítése során a 203/1998 (XII.19.) Korm. rendelet 19/A, és 19/B pont, a 80/2005. (X. 11.) GKM rendeletben leírtak, valamint az EDD-SZ-219-v01 (3.1.6.6.2) szabályzatban leírtak a meghatározóak.

## 5. A munkavégzés során szigorúan betartandó jogszabályok, szabványok.

- 1993. évi XCIII. törvény a munkavédelemről
- 1997. évi LXXVIII törvény az épített környezet alakításáról és védelméről
- 2003. évi C. törvény az elektronikus hírközlésről
- 1995. évi LIII. Törvény a Környezetvédelemről
- 1994. évi LV. Törvény és a módosításáról szóló 2007. évi CXXIV törvény a termőföld védelméről.
- 1995. évi LVII. törvény a vízgazdálkodásról,


































- 1996. évi LIII. törvény a természet védelméről
- 2001. évi LXIV. törvény a kulturális örökség védelméről
- 2012. évi CLXXV törvény a hulladékgazdálkodásról
- 1996. évi XXI. törvény a területfejlesztésről és a területrendezésről
- 2004. évi CXL törvény a közigazgatási hatósági eljárás és szolgáltatás általános szabályairól (KET)
- 1997. évi CXLI. törvény az ingatlan-nyilvántartásról
- 1990. évi XCIII. törvény az illetékekről
- 2011. évi CXII. törvény az információs önrendelkezési jogról és az információszabadságról
- 1996. évi XXXI. tv. a tűz elleni védekezésről, a műszaki mentésről és a tűzoltóságról, mentésről és a tűzoltóságról
- 343/2006 (XII.25.) kormányrendelet az építésügyi és az építésfelügyeleti hatóságok kijelöléséről és működési feltételeiről
- 191/2009 (IX.15.) kormányrendelet az építőipari kivitelezési tevékenységről
- 14/2013 (IX.25.) NMHH rendelet Az elektronikus hírközlési építmények elhelyezéséről és az elektronikus hírközlési építményekkel kapcsolatos hatósági eljárásokról
- 291/2007 (X.31.) kormányrendelet az építésfelügyeleti tevékenységről
- 7/2002 (XII.20.) IHM rendelet a távközlési építmények építésfelügyeleti ellenőrzési eljárásról
- 362/2008. (XII. 31.) Korm. rendelet a Nemzeti Hírközlési Hatóság eljárásában közreműködő szakhatóságok kijelöléséről, valamint egyes szakhatósági közreműködések megszüntetéséről és módosításáról.
- 245/2006 (XII:05.) kormányrendelet az építésügyi bírságról
- 4/2002 (II.20.) SzCsM-Eüm rendelet A munkahelyeken és az építési folyamatok során betartandó munkavédelmi előírások
- 3/2002. (II.8.) SzCsM-EÜM együttes rendelet. A munkahelyek munkavédelmi követelményeinek minimális szintjéről
- 65/1999 (XII.22.) Eüm rendelet a munkavállalók munkahelyen történő egyéni védőeszköz használatának minimális biztonsági és egészségvédelmi követelményeiről
- 13/2003. (X. 3.) IHM rendelet az egyes hírközlési és informatikai termékek megfelelőségét vizsgáló vagy ellenőrző, illetőleg tanúsító szervezetek kijelölésének részletes szabályairól
- 238/2005 (X.25.) kormányrendelet az építésfelügyeleti bírságról
- 5/2011 (X.06.) NMHH rendelet a Nemzeti Média- és Hírközlési Hatóság egyes eljárásainak igazgatási szolgáltatási díjairól és a díjfizetés módjáról
- 8/2012 (I.26.) NMHH rendelet az elektronikus hírközlési építmények egyéb nyomvonalas építményfajtákkal való keresztezéséről, megközelítéséről és védelméről
- 107/2013 (IV.5.) kormányrendelet a Lechner Lajos Tudásközpont alapításával összefüggő egyes kormányrendeletek módosításáról
- 12/1988. (XII. 27.) ÉVM-IpM-KM-MÉM-KVM együttes rendelet az egyes nyomvonal jellegű építményszerkezetek kötelező alkalmassági idejéről
- 440/2012 (XII.29.) kormányrendelet a hulladékkal kapcsolatos nyilvántartási és adatszolgáltatási kötelezettségről
- 54/2014 (XII.5.) BM rendelet az Országos Tűzvédelmi Szabályzatról
- 30/1996. (XII.6.) BM r. a tűzvédelmi szabályzat készítéséről
- 26/2004.(VI.11.) BM r. az egyes műszaki termékek tűzvédelmi megfelelőségét vizsgáló, ellenőrző és tanúsító szervezetek kijelöléséről
- 6/2007.(III.13.) ÖTM r., a tűzvédelmi szakértői tevékenység szabályozásáról
- 12/2007.(IV.25.) ÖTM r. a tűzesetek vizsgálatára vonatkozó szabályokról
- 27/2009.(X.29.) ÖTM r. a tűzvédelmi szakvizsgára kötelezett foglalkozási ágakról, munkakörökről, a tűzvédelmi szakvizsgálóval összefüggő oktatásszervezésről és a tűzvédelmi szakvizsga
- 40/2009. (IX. 15.) IRM rendelet a hatósági letétről és a lefoglalt dolgok tárolásának és értékesítésének részletes


- 312/2012. (XI. 8.) Korm. rendelet az építésügyi és építésfelügyeleti hatósági eljárásokról és ellenőrzésekről, valamint az építésügyi hatósági szolgáltatásról
- 219/2004. (VII. 21.) Kormányrendelet a felszín alatti vizek védelméről
- 21/2001. (II. 14.) Kormányrendelet a levegő védelméről
- 253/1997. (XII. 20.) Kormányrendelet az országos településrendezési és építési követelményekről
- 98/2001. (VI. 15.) Kormányrendelet a veszélyes hulladékkal kapcsolatos tevékenységek végzésének feltételeiről
- 45/2004. (VII.26.) BM-KvVM rendelet az építési és bontási hulladék kezelésének részletes szabályairól szóló
- 72/2013. (VIII.28.) VM rendelet a hulladékjegyzékről
- 27/2008. (XII. 3.) KvVM–EüM e. rendelet A környezeti zaj- és rezgésterhelési határértékek megállapításáról
- 284/2007. (X. 29.) Kormányrendelet a környezeti zaj és rezgés elleni védelem egyes szabályairól
- 275/2004. (X. 8.) Korm. rendelet az európai közösségi jelentőségű természetvédelmi rendeltetésű területekről
- 314/2012. (XI. 8.) Korm. rendelet a településfejlesztési koncepcióról, az integrált településfejlesztési stratégiáról és a településrendezési eszközökről, valamint egyes településrendezési sajátos



# J E L M A G Y A R Á Z A T

## MÉRELVŐ VEZETÉSEK, BERENDEZÉSEK

-  ELŐTÉRMEK VEZETÉSEK, NYV
-  ELŐTÉRMEK VEZETÉSEK, NYV
-  ELŐTÉRMEK VEZETÉSEK, NYV
-  VEZETÉSEK
-  VEZETÉSEK
-  VEZETÉSEK
-  VEZETÉSEK
-  VEZETÉSEK
-  VEZETÉSEK
-  VEZETÉSEK
-  VEZETÉSEK
-  VEZETÉSEK
-  VEZETÉSEK
-  VEZETÉSEK
-  VEZETÉSEK
-  VEZETÉSEK
-  VEZETÉSEK
-  VEZETÉSEK
-  VEZETÉSEK
-  VEZETÉSEK
-  VEZETÉSEK
-  VEZETÉSEK
-  VEZETÉSEK
-  VEZETÉSEK
-  VEZETÉSEK
-  VEZETÉSEK
-  VEZETÉSEK
-  VEZETÉSEK
-  VEZETÉSEK
-  VEZETÉSEK
-  VEZETÉSEK
-  VEZETÉSEK
-  VEZETÉSEK
-  VEZETÉSEK

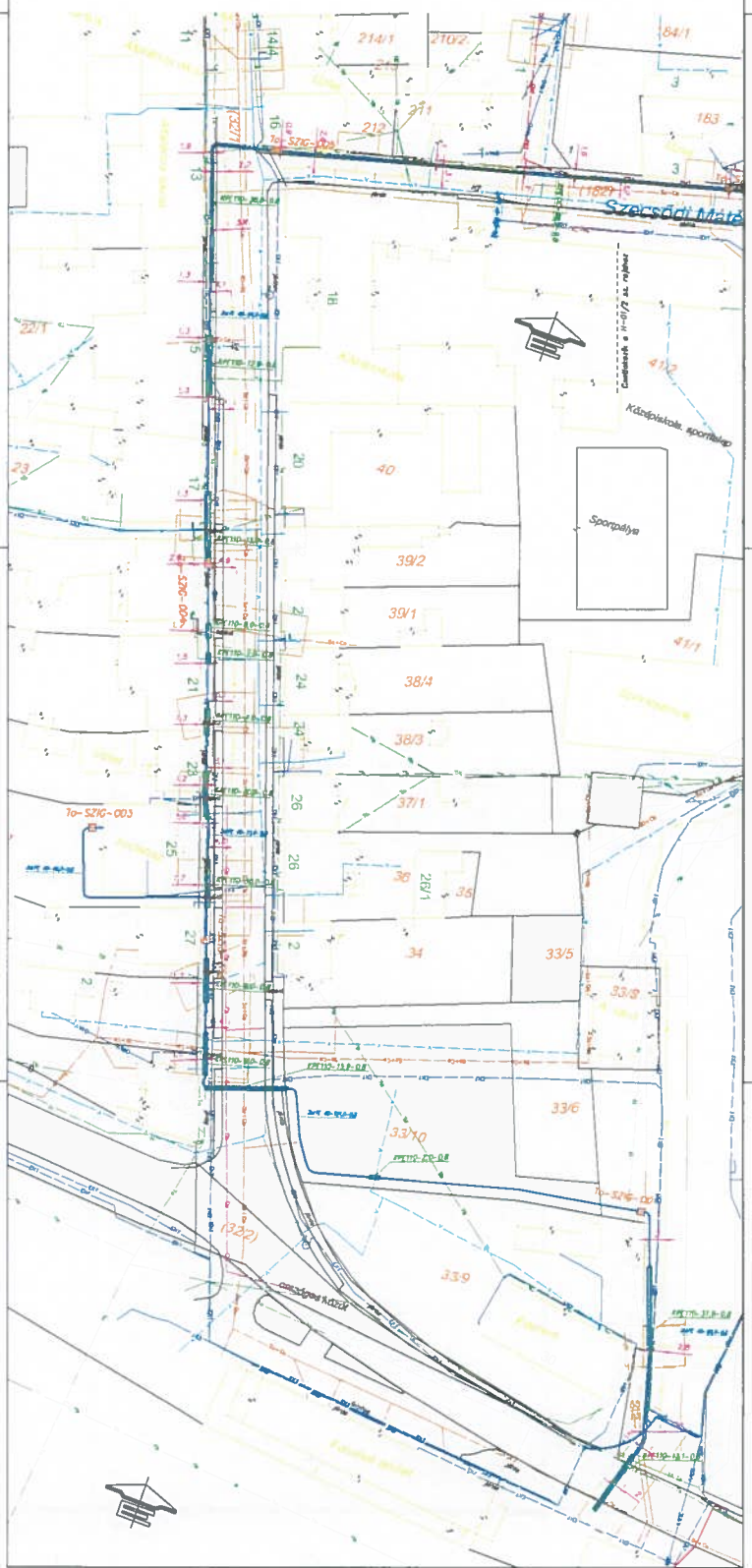

  
 1136 Budapest, Nagyenyed u. 12.
   
 e-mail: szabolcs@kormutarsag.hu

MŰVISELŐI TÁRSASÁG Zrt.
   
 OT Ingatlanfejlesztési Zrt.
   
 OT Ingatlanfejlesztés

Optikai Hálózat Építési GYŐRŐP 3.4.2.
   
 VEKOP-15 Csoport 2. Alcsoport 1.
   
 DSI-Dunántúli Régió (DDU)












KIVITELEZŐ
   
 HELMUTZ

Munka szám: 2018. m. árusítás
   
 Dátum: 2018. március 20.
   
 Verzió: 03.4.2/2/1/2018






# J E L M A G Y A R Á Z A T

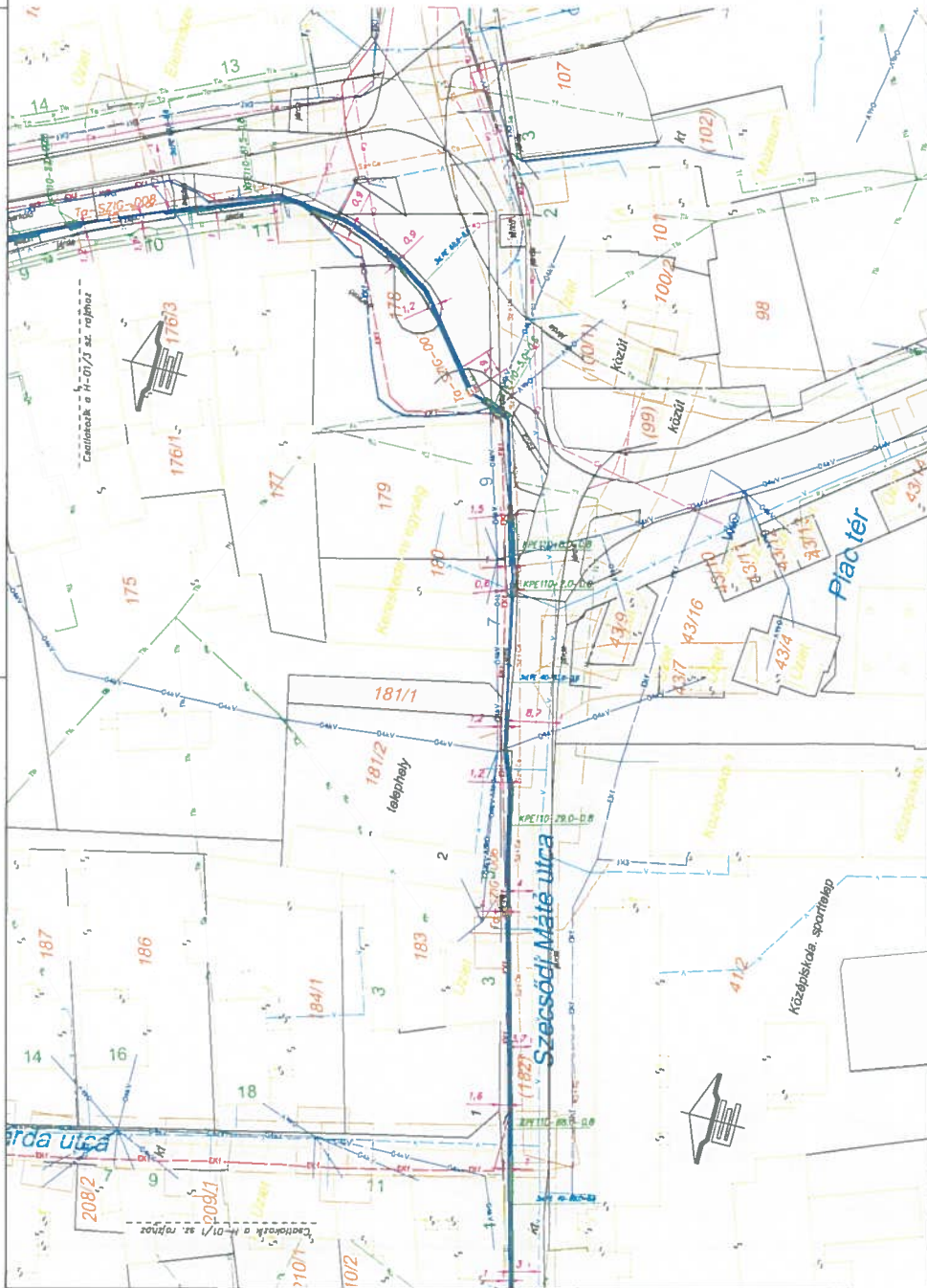
## MEGLÉVŐ VEZETÉKEK, BERENDEZÉSEK

-  ELEKTROMOS FELHÁZEL 10KV
-  ELEKTROMOS FELHÁZEL 0,4KV
-  ELEKTROMOS LEHÁZEL
-  TELEFON LEHÁZEL
-  TELEFON FELHÁZEL
-  TELEFON ALFELHÁZ
-  KÖZLETKÖZ
-  SZŰNYTÁZ - CSAPADÉKVIZ CSATORNA
-  GÁZVEZETÉK
-  GÁZ BERENDEZÉS ÖVEZET
-  CSAPADÉKVIZ

## TERVEZETT VEZETÉKEK, BERENDEZÉSEK

-  SZŰNYTÁZ
-  TERVEZETT TELEFON ALFELHÁZ
-  TERVEZETT MÉRŐSZÁM

To-XXXX-001



Magyarországi Hírközlési Szolgálat	ELÉRTETŐ	SZELLEMI TULAJDONOS
MSWM NET Távközlési Szolgáltató Zrt.	MSWM TELCO Kft.	1126 Budapest, Nagy Lend u. 12 tel: +36 20 98 45 721 e-mail: szabo.stella@mswmteleco.hu
OT Industries Kft. Kivitelező Zrt.	OT Industries Tervező Zrt.	
Optikai hálózat építése GINOP-3.4.2-VEKOP-15 Csoport-2. Alcsoport-1 Dél-Dunántúli Régió (DDU)	KIVITELTÉTERV	Helyszínrajz M 1:500
HÍRKÖZLÉS		Datum: 2018. március
Szigetvári település letelepítő hálózati		Tervező: G 3.4.2/2/1/2018

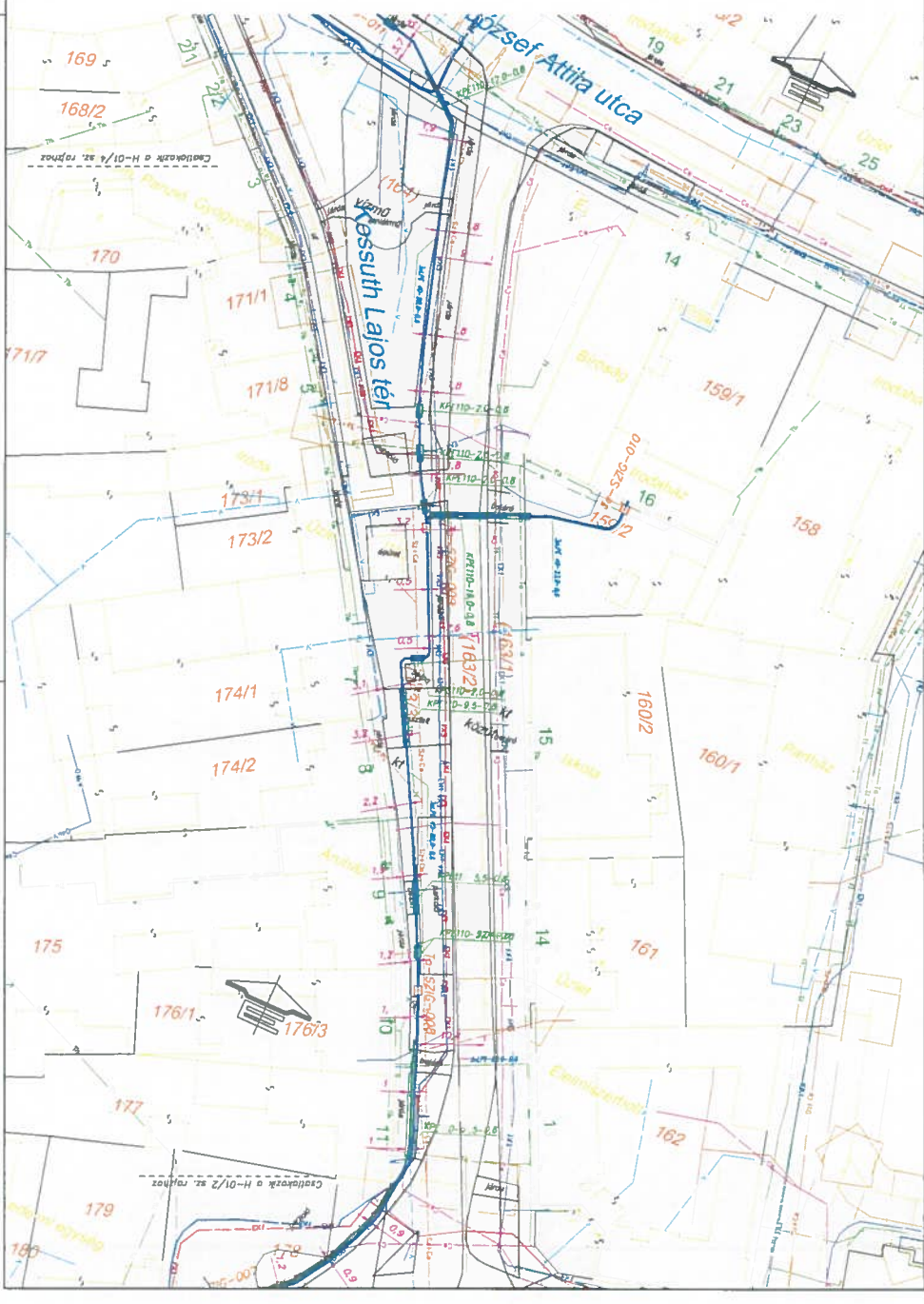
# J E L M A G Y A R Á Z A T

## MEGLÉVŐ VEZETÉKEK, BERENDEZÉSEK

- ELEKTROMOS FOLDAZELŐÍV
- ELEKTROMOS FOLDAZELŐÍV
- ELEKTROMOS LEZÁRÓKÉL
- TELEFON LEZÁRÓKÉL
- TELEFON FOLDAZELŐÍV
- TELEFON ALFOLDAZELŐÍV
- VÉDELMI VÉDELEM
- SZEMÉLYI SZÁMOK
- GAZDASÁGI
- GAZDASÁGI
- CSONDKÉL

## TERVEZETT VEZETÉKEK, BERENDEZÉSEK

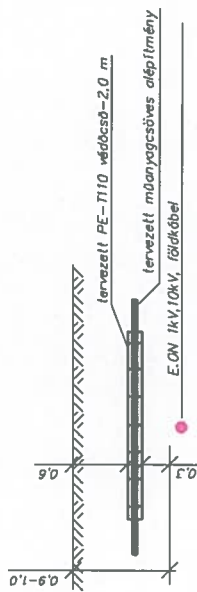
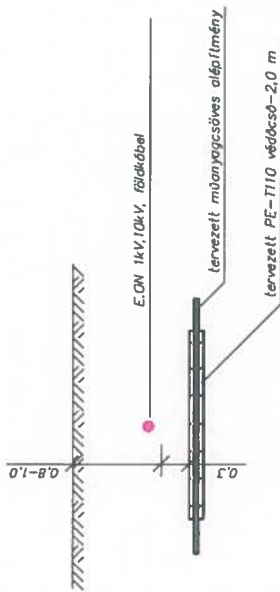
- SŐRÉNY
- TERVEZETT TELEFON ALFOLDAZELŐÍV
- TERVEZETT MÉRŐKÉL
- 10-XXXX-001






<p>MVM NET Távvelőlelési Szolgáltató Zrt. 1126 Budapest, Kékvirágos út. 12. Tel.: +36 20 98 45 721 e-mail: szabo.elela@mvmnetko.hu</p>	<p>Projekt neve: Optikai hálózat építése GINOP-3.4.2-VEKOP-15 Csoport-2. Alcsoport-1 Dél-Dunántúli Régió (DDU)</p> <p>Projekt leírása: KÖVETELT TERV HÍRHOZZÉLÉS</p> <p>Stílus: Szt. 3.4.2.1/2018</p>
<p>Projekt címe: MVM NET Távvelőlelési Szolgáltató Zrt.</p> <p>Projekt helye: OT Industriális Könyv Kiadó Rt. OT Industriális Terület Zrt.</p>	<p>Projekt helye: H-4-03</p> <p>Projekt helye: Helyszínrajz</p> <p>Projekt helye: M. 1.500</p> <p>Projekt helye: 2018. március</p>
<p>Projekt címe: Optikai hálózat építése GINOP-3.4.2-VEKOP-15 Csoport-2. Alcsoport-1 Dél-Dunántúli Régió (DDU)</p> <p>Projekt címe: KÖVETELT TERV</p> <p>Projekt címe: HÍRHOZZÉLÉS</p> <p>Projekt címe: Szt. 3.4.2.1/2018</p>	<p>Projekt címe: H-4-03</p> <p>Projekt címe: Helyszínrajz</p> <p>Projekt címe: M. 1.500</p> <p>Projekt címe: 2018. március</p>

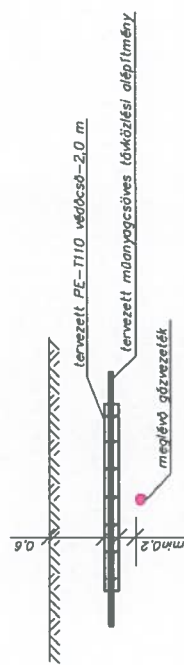
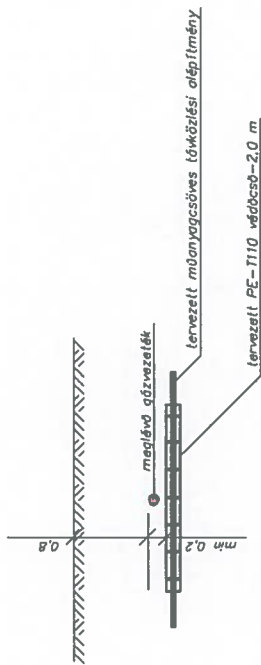


# ELEKTROMOS MINTASZELVÉNYEK



Ez a terv a ..... szellemi tulajdona!		Szálló tervező: <b>MSWM TELCO</b> MSWM TELCO Kft. 1126 Budapest, Nagy Jenő u. 12 tel: + 36 20 98 45 721 e-mail: szabo.eteika@mswmtelco.hu	
Megrendelő:  MVM NET Távközlési Szolgáltató Zrt.	Tervező:  OT Industries KVV Kivitelező Zrt. OT Industries Tervező Zrt.	Tervező:  Tudószerző Szabó Etelek	Rajtszám: K-4-01
Tárgy: Optikai hálózat építése GINOP-3.4.2-VEKOP-15 Csoport-2. Alcsoport-1 Déli-Dunántúli Régió (DDU)	Tervező: KIVITELI TERV	Rajz típusa: Keresztszelvény	Méretarány: MN
Stábja: HÍRKÖZLÉS	Dátum: 2018. április	Tervező: G-3.4.2/1/2018	
Részletek: Szigetvár település lefedő hálózat			

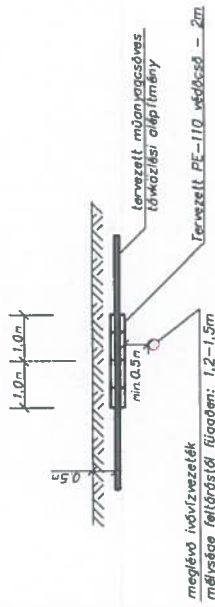
# GÁZ MINTASZELVÉNYEK



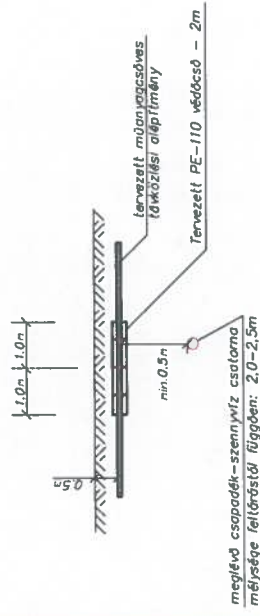
Megrendelő:	Ez a terv a ..... Szellemi tulajdonal Szakági tervező:		MSWM TELCO MSWM TELCO Kft. 1126 Budapest, Nagy Jenő u. 12 tel: + 36 20 98 45 721 e-mail: szabo.etelka@mswmtelco.hu
Generáltervező:	MVM NET Távközlési Szolgáltató Zrt.		
Tervező:	OT Industries KVV Kivitelező Zrt. OT Industries Tervező Zrt.	Tervező: Tudcsány Szabó Etelka	Rajzszám: K-4-02
Tárgy:	Optikai hálózat építése GINOP-3.4.2-VEKOP-15 Csoport-2. Alcsoport-1 Dél-Dunántúli Régió (DDU)	Tervező: Tudcsány Szabó Etelka	Rajz típusa: Keresztszelvény
Tervfázis:	KIVITELI TERV	Előző: KVV Kivitelező Zrt.	Méretarány: MN
Skála:	HÍRKÖZLÉS	Jóváhagyó:	Dátum: 2018. április
Rékszám:	Szigetvár település lefedő hálózat	Tervszám:	G-3.4.2/1/2018





## VÍZ MINTASZELVÉNYEK

IVÓVÍZ VEZETÉK KERESZTEZÉSE TÁVKÖZLESI MŰANYAG VÉDŐCSŐVEL

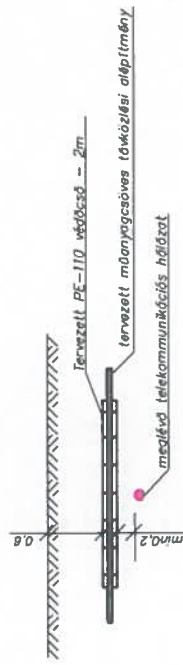
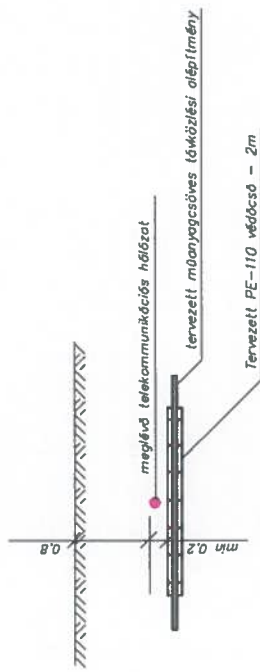


CSATORNÁK KERESZTEZÉSE TÁVKÖZLESI MŰANYAG VÉDŐCSŐVEL



Megrendelő:	 MVM NET Távközlési Szolgáltató Zrt.	Szakági tervező:	 MSWM TELCO Kft. 1126 Budapest, Nagy Jenő u. 12 tel.: + 36 20 98 45 721 e-mail: szabo.etelka@mswmtelco.hu
Generáltervező:	 OT Industries KVV Kivitelező Zrt. OT Industries Tervező Zrt.	Tervező:	 Zoltán Szabó Tervező
Tárgy:	Optikai hálózat építése GINOP-3.4.2-VEKOP-15 Csoport-2. Alcsoport-1 Dél-Dunántúli Régió (DDU)	Rajzszám:	K-4-03
Tervező:	KIVITELI TERV	Rajz típusa:	Keresztszelvény
Szabvány:	HÍRKÖZLÉS	Méretarány:	1:1
Részneveket:	Szigetvár település lefedő hálózat	Datum:	2018. április
		Tervezés:	G-3.4.2/2/1/2018

# TÁVKÖZLÉS MINTASZELVÉNYEK



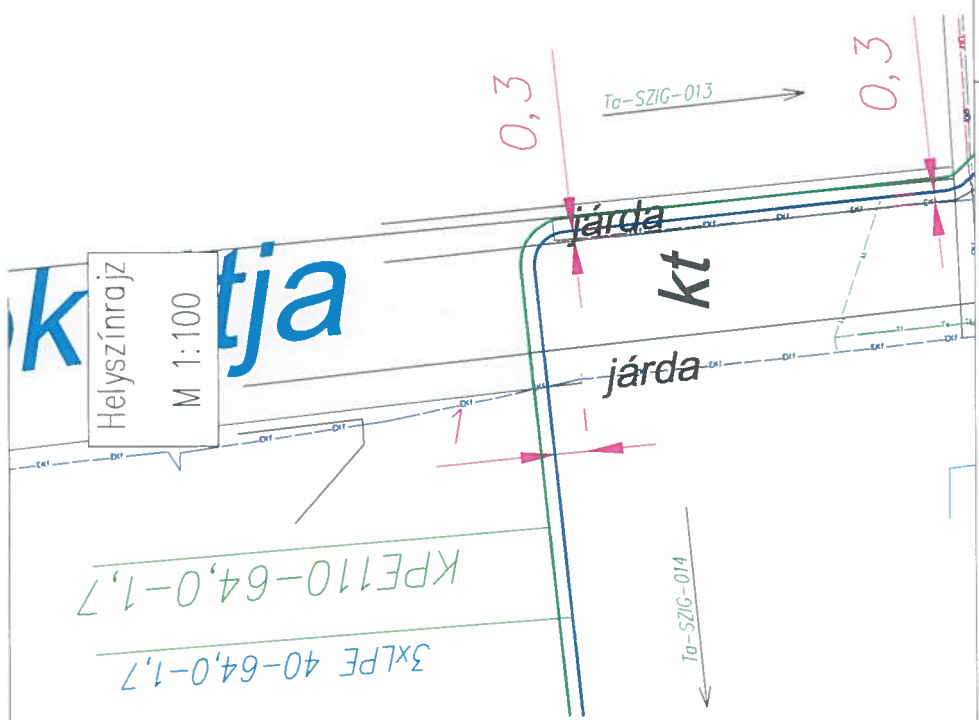
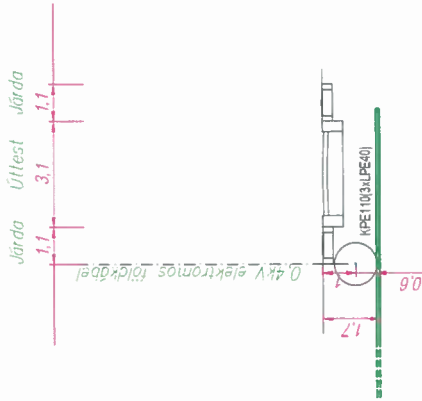
Megrendelő:	MSWM NET Távközlési Szolgáltató Zrt.	Statisztikai tervező:	MSWM TELCO
Generáltervező:	OT Industries KVV Kivitelező Zrt. OT Industries Tervező Zrt.	Tervező:	MSWM TELCO Kft. 1126 Budapest, Nagy Jenő u. 12 tel: + 36 20 98 45 721 e-mail: szabo.etalca@mswmtelco.hu
Tárgy:	Optikai hálózat építése GINOP-3.4.2-VEKOP-15 Csoport-2. Alcsoport-1 Dél-Dunántúli Régió (DDU)	Rajzszám:	K-4-04
Tervezői:	KIVITELI TERV	Rajz típusa:	Keresztszelvény
Szakág:	HÍRKÖZLÉS	Méretarány:	MN
Részletek:	Szigetvár település lefedő hálózat	Dátum:	2018. április
		Tervezés:	G-3.4.2/1/2018



Mártírok útja keresztjezése  
Átvágás  
M 1:100

Ta-SZIG-014

Ta-SZIG-013



J E L M A G Y A R Á Z A T  
MEGLÉVŐ VEZETÉKEK, BERENDEZÉSEK



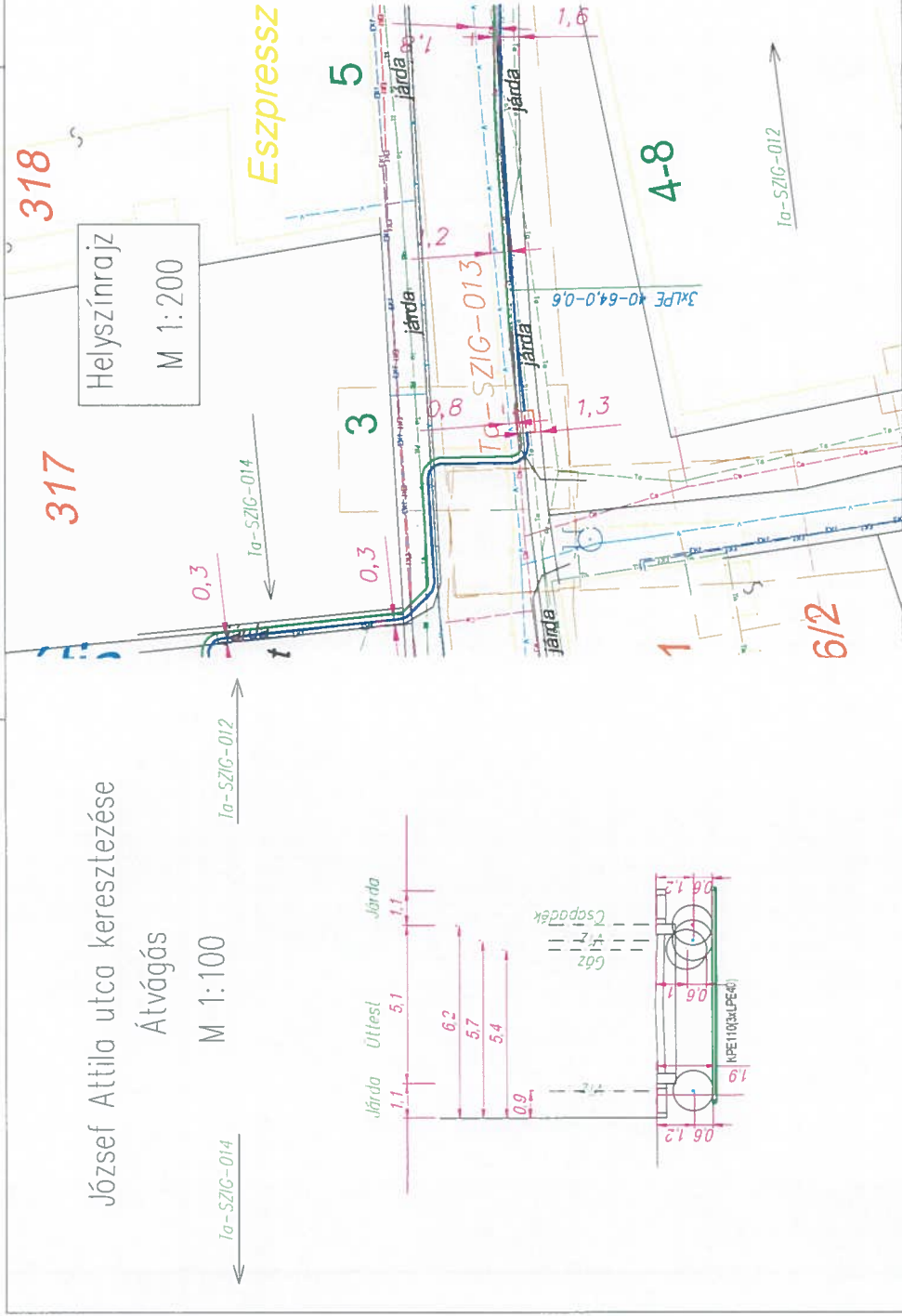
Ez a terv a		szellemi tulajdon	
MVM NET Távközlési Szolgáltató Zrt.		MSM TELCO	
OT Industriális RPU Kft. Kft. Zrt.		MSM TELCO KFT.	
OT Industriális Tervező Zrt.		1126 Budapest, Magyar utca 12.	
		Tel: +36 20 98 45 721	
		e-mail: szabo.ertika@msmteleco.hu	
Tervező	GINOP-3.4.2-VEKOP-15 Csoport-2. Alcsoport-1 Dél-Dunántúli Régió (DDU)	Feladatok	K-4.05
Tervező	KIVITELI TERV	Projekt neve	Rezsényi
Tervező	HÍRKOZTATÁS	Építési év	M 1.100
Tervező	Szigorlati település érkező hálózat	Datum	2018. április
Tervező		Tervező	G.3.4.2/1/2018

József Attila utca keresztezése  
Átvágás

M 1:100

Ia-SZIG-014

Ia-SZIG-012



Helyszínrajz  
M 1:200

317

318

Eszpressz

3

5

4-8

Ia-SZIG-012

6/2

J E L M A G Y A R Á Z A T  
MEGLÉVŐ VEZETÉKEK, BERENDEZÉSEK

- ELEKTROMOS FOLKÁRÉL 10kV
  - ELEKTROMOS FOLKÁRÉL 0.4kV
  - ELEKTROMOS FOLKÁRÉL 0.4kV
  - TELEFON LÉDKÁRÉL
  - TELEFON LÉDKÁRÉL
  - TELEFON ALPINDÓNY
  - MEZÉREK
  - SZENNYVÍZ-CSPADÓVÍZ CSATORNA
  - GÁZVEZETŐK
  - GÁZ BIZTONSÁG ÖNZET
  - CSAPADÓVÍZ
- TERVEZETT VEZETÉKEK, BERENDEZÉSEK**
- TERVEZETT TELEFON ALPINDÓNY
  - TERVEZETT MESSZÁRÓ
- Ia-XXXX-001**

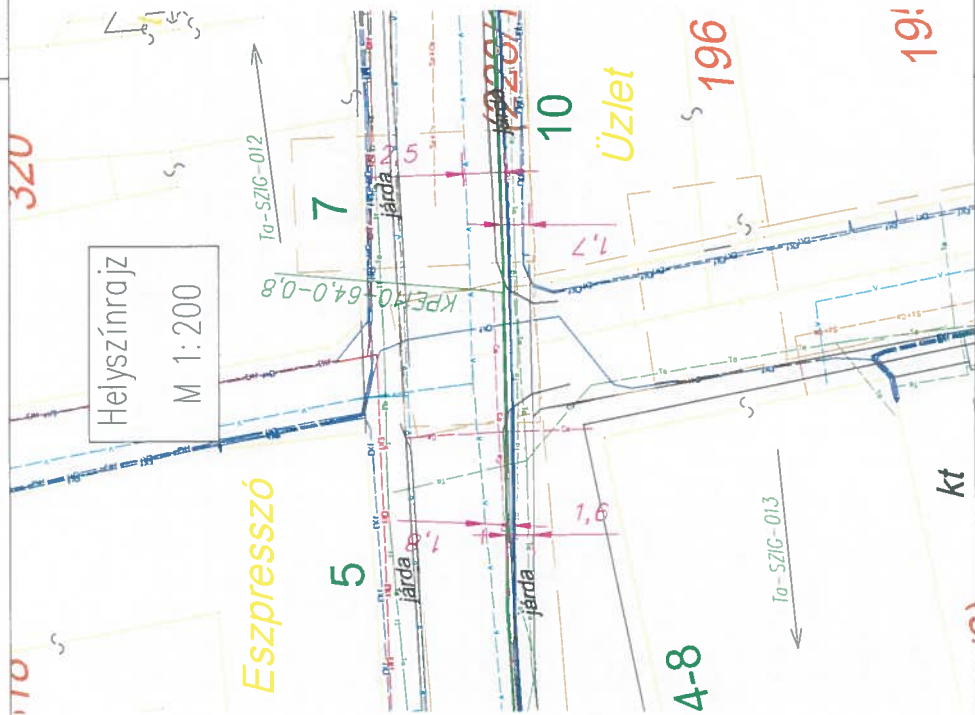
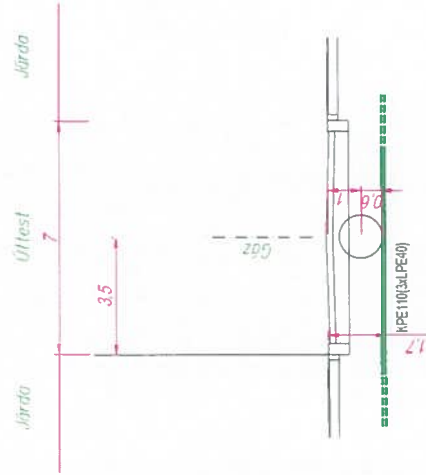
Magyarország		Ez a terv 3		SZKLEMI TUDJÁNSÁGI	
Generáltervező		MVM NET Távháladási Szolgáltató Zrt.		MSWM TELCO Kft.	
Tervező		OT Industries Kft. Kivitelező Zrt.		1126 Budapest, Nagy Lend u. 12	
Tervező		OT Industries Kft. Kivitelező Zrt.		tel + 36 20 98 45 721	
Tervező		Optikai hálózat építése		e-mail: szabo.ereha@mswmtelehu	
Tervező		Deh-Dunántúli Régió (DDU)		Kivitelező	
Tervező		KIVITELE TERV		M 1:100, 1:200	
Tervező		HÍRKOZLÁS		Dátum	
Tervező		Szigetvári település lefedő hálózat		2018. április	
Tervező		Szigetvári település lefedő hálózat		Tervező	
Tervező		Szigetvári település lefedő hálózat		G 3.4.2/21/2018	

## Zárda utca keresztvezése Átvágás

M 1:100

To-SZIG-012

To-SZIG-014



## J E L M A G Y A R Á Z A T

MEGLÉVŐ VEZETÉKEK, BERENDEZÉSEK

ELŐTÉRMEK FOLDAKÁBEL TÖRV

ELŐTÉRMEK FOLDAKÁBEL 6 kV

ELŐTÉRMEK LOKÁKÁBEL

TELEFON LOKÁKÁBEL

TELEFON FOLDAKÁBEL

TELEFON ALYFÁNYV

NYELVEZETEK

SZEMÉLYZET-CSPAPÁRNÁZ CSŐTÖRMA

GAZDASZETEK

GAZDASZETEK

CSPAPÁRNÁZ

TERVEZETT VEZETÉKEK, BERENDEZÉSEK

TERVEZETT TELEFON ALYFÁNYV

TERVEZETT MEGSÁVÍTÓ

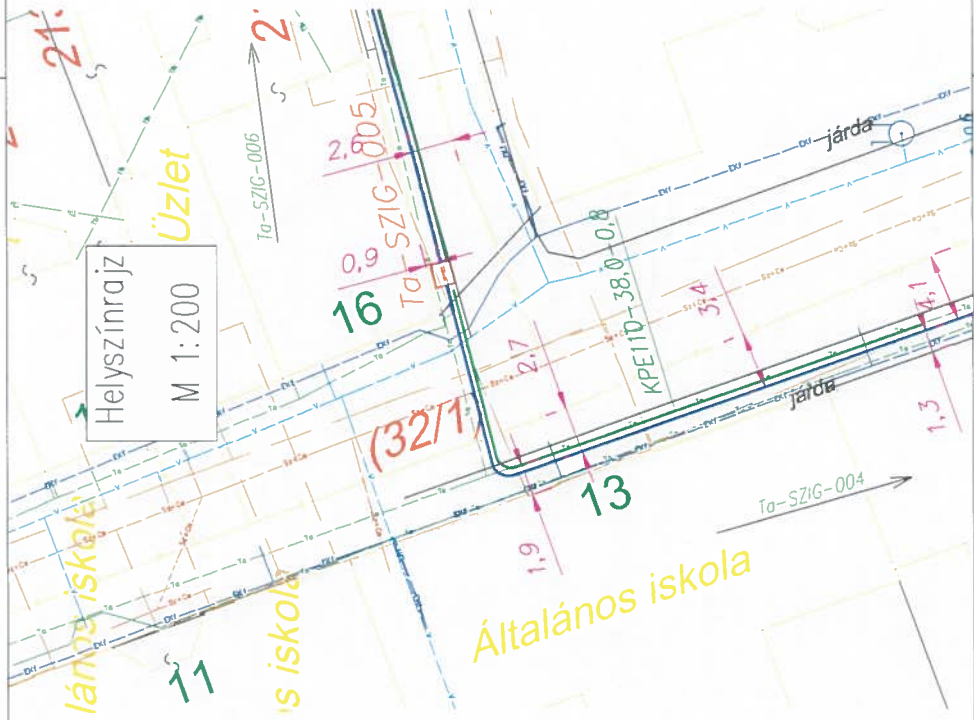
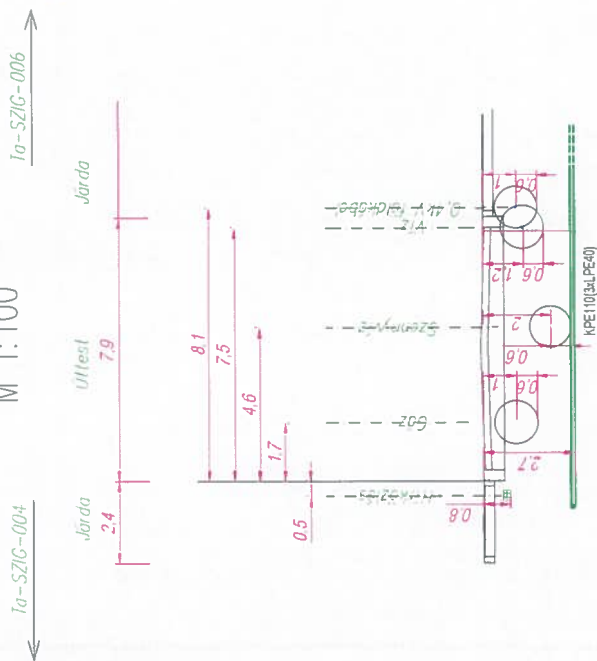
To-XXXX-001

Ez a terv a...		Szellemi tulajdonnal	
MVM NET Távhálzási Szolgáltató Zrt.		MVM NET Tervező	
OT Industriális KöV Kihelyezés Zrt.		OT Industriális Tervező Zrt.	
Optikai hálózat építése		K-4-07	
GINOP-3.4.2-VEKOP-15 Csoport-z. Alcsoport-1		Működés	
Dél-Dunántúli Régió (DDU)		Berendezés	
KÖVTELE TERV		M 1:100, 1:200	
HÍVÓZÓLÁS		2018. szept.	
Sajátos telephelyi hálózat		G.3.4.2/1/2018	



Rákóczi Ferenc utca 1. keresztezése  
Átvágás

M 1:100



J E L M A G Y A R Á Z A T

MEGLEVŐ VEZETÉKEK, BERENDEZÉSEK

- Elektronikus vezetékek 10kV
- Elektronikus vezetékek 0-10kV
- Elektronikus vezetékek
- Telefon vezetékek
- Telefon vezetékek
- Telefon vezetékek
- Vízvezeték
- Szennyvíz-csapadékvíz csatorna
- Csatornák
- Galváriság díszlet
- Csapadékvíz

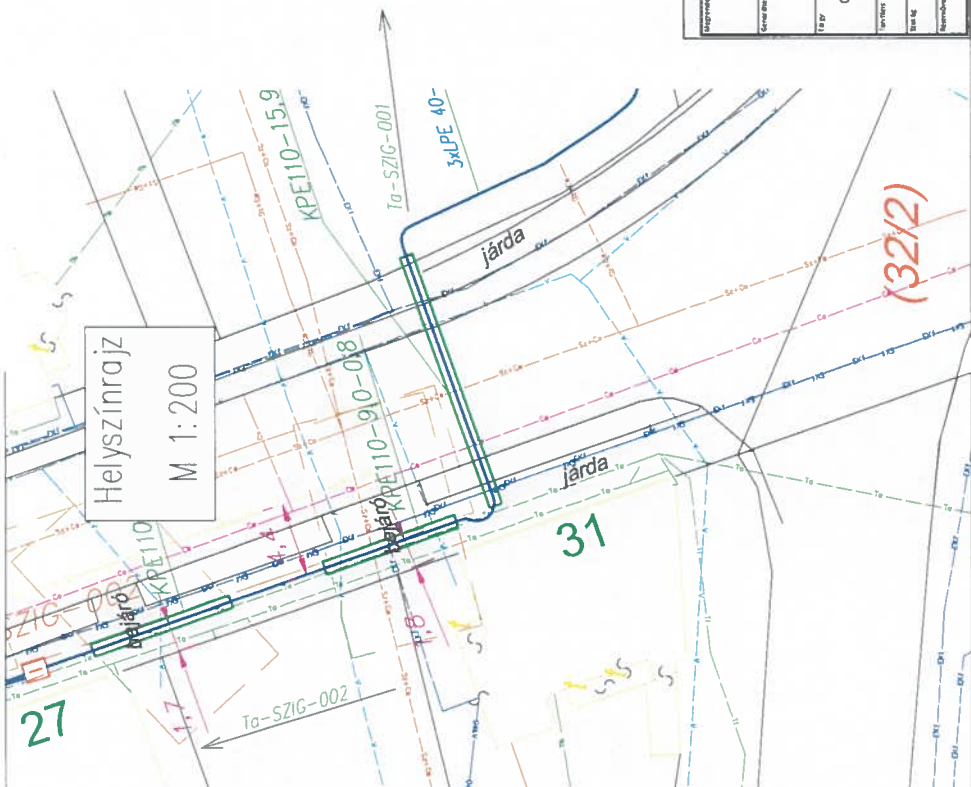
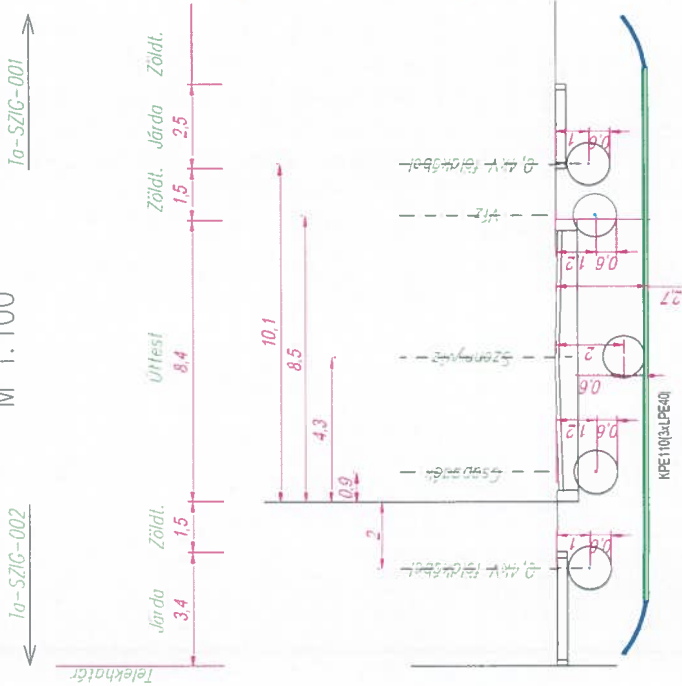
TERVEZETT VEZETÉKEK, BERENDEZÉSEK

- Tervezett telefon vezetékek
- Tervezett csapadékvíz


Ez a terv a... <b>Szilierna tulajdonal</b>		<b>TELEKOM</b>	
Előzetes	MMV NET Távhálózati Szolgáltató Zrt.	Tervező	K-4-09
Gene. tervező	OT Industriális Kivitelező Zrt.	Tervező	Szilvia Mark
	OT Industriális Tervező Zrt.	Tervező	Keresztészékény
Tárgy	Optikai hálózat építése	Ellenőrző	Mérnök
	GINOP-3.4.2-VEKOP-15 Csoport-cz. Alcsoport-1	Dolgozó	M 1:100; 1:200
	Del-Dunántúli Régió (DDU)	Dolgozó	2018. április
Tervező	REVITEL TERV	Tervező	G 3 4 2/2/1/2018
Dolgozó	HIRKÖZÉLES		
Allyelintő	Szigeleti település területi hálózata		

Rákóczi Ferenc utca 2. keresztjezése  
Átvágás


M 1:100



J E L M A G Y A R Á Z A T  
MEGLÉVŐ VEZETÉKEK, BERENDEZÉSEK



TERVEZETT VEZETÉKEK, BERENDEZÉSEK



Ez a terv a szellemi tulajdonai

**MSMVA TELECO Kft.**  
MSMVA TELECO Kft.  
1126 Budapest, Nagy Jendó u. 12  
tel.: +36 20 99 45 721  
e-mail: srabo.stefka@msmvtelco.hu

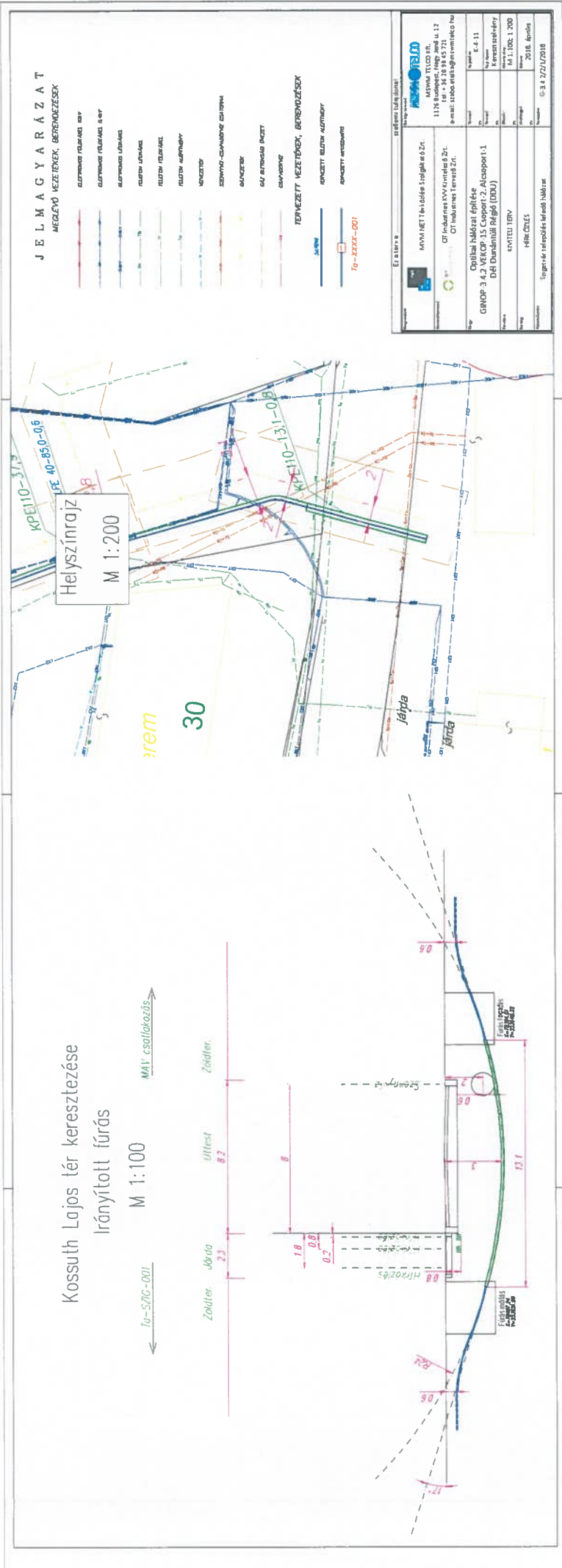
**MVM NET Távhálózati Szolgáltató Zrt.**  
OT Industriális KKV Kötelező Zrt.  
OT Industriális Tervező Zrt.

**GINOP-3.4.2-VEKOP-15 Csoport-z. Alisopont-1 Dél-Dunántúli régió (ODU)**

**KVITELU TERV**  
HÍRŐZDÉLÉS

**Szigetvári település-kefői hálózati**

Tervező	K-4-10
Tervező	Reg. szám
Tervező	Keresztelvény
Értékelő	M 1:100; 1:200
Értékelő	Datum
Értékelő	2018. április
Értékelő	Tervszám
Értékelő	G 3.4.2/1/2018



**J E L M A G Y A R Á Z A T**  
MEGLÉVŐ VEZETÉK, BERENDEZÉSEK

- ÁLLANDÓ RÁKAPCSOLT VÁZ
- ÁLLANDÓ RÁKAPCSOLT KÉK
- ÁLLANDÓ RÁKAPCSOLT SZÁRMA
- RÁKAPCSOLT VONAL
- RÁKAPCSOLT KÖZLEKŐ
- RÁKAPCSOLT VONAL
- VEZETÉK
- SZYVAJ-CAVARKÉPES VEZETÉK
- HÁRSZÁL
- MÁK ÁRTERECSKÉ KÖZT
- CAVARKÉPES
- TERVEZETT VEZETÉK, BERENDEZÉSEK
- RÁKAPCSOLT VONAL ALGÓRÓZ
- RÁKAPCSOLT VONAL

E a terv és a rajz készítője	
MVM MET	1116 Budapest, Napj utca 22. Tlf.: 36 20 39 4 731 E-mail: info@met.hu
GYNOP 3.4.2 VÉSKOP 1.5 Csapó-1.2, Alacsony-1.1 Dát: Dunánál Régió (DDU)	
Projekt	KÖRÜLTÉRI TERVEZÉSEK
Rajz	HÉLYZETTERV
Ábrakészítés dátuma	2018. április
Terület	1:200
Értékelés	0342/12018

Helyszínrajz  
M 1:200

Kossuth Lajos tér keresztváza  
Irányított íjárás

M 1:100

MÁV csatlakozás

10-570-001

30

Rem

Budapest

Budapest

Budapest

Nem hiteles tulajdoni lap

Nem hiteles tulajdoni lap

Nem hiteles tulajdoni lap

Nem hiteles tulajdoni lap

BAMKH Szigetvári Járási Hivatal

Szigetvár 7900 Szigetvár, Kossuth tér 16. Pf.:34.

Oldal: 1/1

Nem hiteles tulajdoni lap - Szemle másolat

Megrendelés szám: 30005/8614/2018

2018.05.18

SZIGETVÁR

Szektor : 53

Belterület 163/1 helyrajzi szám

7900 SZIGETVÁR Kossuth Lajos tér 163/1 HRSZ. "felülvizsgálat alatt"

I. RÉSZ

1. Az ingatlan adatai:

alrészlet adatok

művelési ág/kivett megnevezés/

min.o

terület

ha m2

kat.t.jöv.

k.fill.

alosztály

ter

adatok

kat.jöv

ha m2 k.fill

. Kivett közterület

0

1202

0,00

II. RÉSZ

3. tulajdoni hányad: 1/1

bejegyző határozat, érkezési idő: 32445/2/1992.06.15

jogcím: tulajdonba adás 1990.LKV.tv.107.§.(2)

jogállás: tulajdonos

név: SZIGETVÁR VÁROS ÖNKORMÁNYZATA

cím: 7900 SZIGETVÁR Zrínyi tér 1

törzsszám: 15724193

III. RÉSZ

1. bejegyző határozat, érkezési idő: 33024/2/2012.05.07

Vezetékjog

jogosult:

név: E.ON DÉL-DUNÁNTÚLI ÁRAMHÁLÓZATI ZRT. törzsszám: 10732614

cím : 7626 PÉCS Búza tér 8/A

Ez a tulajdoni lap közigazgatási hatósági eljárás céljából került kiadásra. Másra nem használható.

TULAJDONI LAP VÉGE

Nem hiteles tulajdoni lap

Nem hiteles tulajdoni lap

Nem hiteles tulajdoni lap

Nem hiteles tulajdoni lap

Nem hiteles tulajdoni lap

Nem hiteles tulajdoni lap



Nem hiteles tulajdoni lap

Nem hiteles tulajdoni lap

Nem hiteles tulajdoni lap

Nem hiteles tulajdoni lap

BAMKH Szigetvári Járási Hivatal

Szigetvár 7900 Szigetvár, Kossuth tér 16. Pf.:34.

Oldal: 1/1

Nem hiteles tulajdoni lap - Szemle másolat

Megrendelés szám: 30005/8615/2018

2018.05.18

SZIGETVÁR

Szektor : 53

Belterület 163/2 helyrajzi szám

## I. RÉSZ

1. Az ingatlan adatai:

alrészlet adatok

művelési ág/kivett megnevezés/

min.o

terület kat.t.jöv. osztály adatok

ha m2 k.fill. ter kat.jöv

ha m2 k.fill

. Kivett közút

0

1312

0,00

## II. RÉSZ

3. tulajdoni hányad: 1/1

bejegyző határozat, érkezési idő: 32445/2/1992.06.15

jogcím: tulajdonba adás 1990.LKV.tv.107.§.(2)

jogállás: tulajdonos

név: SZIGETVÁR VÁROS ÖNKORMÁNYZATA

cím: 7900 SZIGETVÁR Zrínyi tér 1

törzsszám: 15724193

## III. RÉSZ

1. bejegyző határozat, érkezési idő: 33024/2/2012.05.07

Vezetékjog

jogosult:

név: E.ON DÉL-DUNÁNTÚLI ÁRAMHÁLÓZATI ZRT. törzsszám: 10732614

cím : 7626 PÉCS Búza tér 8/A

Ez a tulajdoni lap közigazgatási hatósági eljárás céljából került kiadásra. Másra nem használható.

TULAJDONI LAP VÉGE

Nem hiteles tulajdoni lap

Nem hiteles tulajdoni lap

Nem hiteles tulajdoni lap

Nem hiteles tulajdoni lap

Nem hiteles tulajdoni lap

Nem hiteles tulajdoni lap

Nem hiteles tulajdoni lap

Nem hiteles tulajdoni lap

Nem hiteles tulajdoni lap

Nem hiteles tulajdoni lap

BAMKH Szigetvári Járási Hivatal

Szigetvár 7900 Szigetvár, Kossuth tér 16. Pf.:34.

Oldal: 1/1

Nem hiteles tulajdoni lap - Szemle másolat

Megrendelés szám: 30005/8616/2018

2018.05.18

Szektor : 53

SZIGETVÁR

Belterület 163/3 helyrajzi szám

7900 SZIGETVÁR Kossuth Lajos tér 163/3 HRSZ. "felülvizsgálat alatt"

I.RÉSZ

1. Az ingatlan adatai:

alrészlet adatok művelési ág/kivett megnevezés/	min.o	terület ha m2	kat.t.jöv. k.fill	alosztály adatok ter. kat.jöv. ha m2 k.fill
Kivett közterület	0	3101	0.00	

Kivett közterület

II.RÉSZ

3. tulajdoni hányad: 1/1

bejegyző határozat, érkezési idő: 32445/2/1992.06.15

jogcím: tulajdonba adás 1990.LKV.tv.107.§.(2)

jogállás: tulajdonos

név: SZIGETVÁR VÁROS ÖNKORMÁNYZATA

cím: 7900 SZIGETVÁR Zrínyi tér 1

törzsszám: 15724193

III.RÉSZ

1. bejegyző határozat, érkezési idő: 33024/2/2012.05.07

Vezetékjog

jogosult:

név: E.ON DÉL-DUNÁNTÚLI ÁRAMHÁLÓZATI ZRT. törzsszám: 10732614

cím : 7626 PÉCS Búza tér 8/A

Ez a tulajdoni lap közigazgatási hatósági eljárás céljából került kiadásra. Másra nem használható.

TULAJDONI LAP VÉGE

Nem hiteles tulajdoni lap

Nem hiteles tulajdoni lap

Nem hiteles tulajdoni lap

Nem hiteles tulajdoni lap

Nem hiteles tulajdoni lap

Nem hiteles tulajdoni lap

## Nem hiteles tulajdoni lap

## Nem hiteles tulajdoni lap

Nem hiteles tulajdoni lap

Nem hiteles tulajdoni lap

BAMKH Szigetvári Járási Hivatal

Szigetvár 7900 Szigetvár, Kossuth tér 16. Pf.:34.

Oldal: 1/1

## Nem hiteles tulajdoni lap - Szemle másolat

Megrendelés szám: 30005/8617/2018

2018.05.18

Szektor : 53

SZIGETVÁR

Belterület 33/7 helyrajzi szám

## I.RÉSZ

1. Az ingatlan adatai:

alrészlet adatok

művelési ág/kivett megnevezés/

min.o

terület kat.t.jöv. alosztály adatok

ha m2 k.fill. ter. kat.jöv.

ha m2 k.fill.

. Kivett autóbusz-pályaudvar

0

9373

0.00

2. bejegyző határozat: 39384/2003.11.27

Terheli a SZIGETVÁR Belterület 33/8 HRSZ-t illető Átjárási szolgalmi jog és útszolgalmi jog.

## II.RÉSZ

1. tulajdoni hányad: 1/1

bejegyző határozat, érkezési idő: 32445/2/1992.06.15

jogcím: tulajdonba adás 1990.LKV.tv.107.§.(2)

jogállás: tulajdonos

név: SZIGETVÁR VÁROS ÖNKORMÁNYZATA

cím: 7900 SZIGETVÁR Zrínyi tér 1

törzsszám: 15724193

## III.RÉSZ

1. bejegyző határozat, érkezési idő: 32789/1993.07.02

Önálló szöveges bejegyzés kialakítva a 33/4,33/5,33/6 hrsz-ból.

2. bejegyző határozat, érkezési idő: 32014/1993.05.07

Önálló szöveges bejegyzés területe változott.

3. bejegyző határozat, érkezési idő: 36346/1998.07.01

Önálló szöveges bejegyzés a terület megosztás következtében csökkent.

4. bejegyző határozat, érkezési idő: 33068/2/2012.05.08

Vezetékjog

jogosult:

név: E.ON DÉL-DUNÁNTÚLI ÁRAMHÁLÓZATI ZRT. törzsszám: 10732614

cím : 7626 PÉCS Búza tér 8/A

Ez a tulajdoni lap közigazgatási hatósági eljárás céljából került kiadásra. Másra nem használható.

TULAJDONI LAP VÉGE

Nem hiteles tulajdoni lap

Nem hiteles tulajdoni lap

Nem hiteles tulajdoni lap

Nem hiteles tulajdoni lap

Nem hiteles tulajdoni lap

Nem hiteles tulajdoni lap

Nem hiteles tulajdoni lap

Nem hiteles tulajdoni lap

Nem hiteles tulajdoni lap

Nem hiteles tulajdoni lap

BAMKH Szigetvári Járási Hivatal

Szigetvár 7900 Szigetvár, Kossuth tér 16. Pf.:34.

Oldal: 1/1

Nem hiteles tulajdoni lap - Szemle másolat

Megrendelés szám: 30005/8621/2018

2018.05.18

SZIGETVÁR

Szektor : 53

Belterület 33/10 helyrajzi szám

## I. RÉSZ

1. Az ingatlan adatai:

alrészlet adatok

művelési ág/kivett megnevezés/

min.o

terület kat.t.jöv. alosztály adatok

ha m2 k.fill.

ter kat.jöv

ha m2 k.fill

. Kivett beépítetlen terület

0

1535

0.00

## II. RÉSZ

1. tulajdoni hányad: 1/1

bejegyző határozat, érkezési idő: 32445/2/1992.06.15

jogcím: tulajdonba adás 1990.LKV.tv.107.§.(2)

jogállás: tulajdonos

név: SZIGETVÁR VÁROS ÖNKORMÁNYZATA

cím: 7900 SZIGETVÁR Zrínyi tér 1

törzsszám: 15724193

## III. RÉSZ

1. bejegyző határozat, érkezési idő: 32014/1993.05.07

Önálló szöveges bejegyzés kialakítva a 33/3 hrsz-ból.

Ez a tulajdoni lap közigazgatási hatósági eljárás céljából került kiadásra. Másra nem használható.

TULAJDONI LAP VÉGE

Nem hiteles tulajdoni lap

Nem hiteles tulajdoni lap

Nem hiteles tulajdoni lap

Nem hiteles tulajdoni lap

Nem hiteles tulajdoni lap

Nem hiteles tulajdoni lap

Nem hiteles tulajdoni lap

Nem hiteles tulajdoni lap

Nem hiteles tulajdoni lap

Nem hiteles tulajdoni lap

BAMKH Szigetvári Járási Hivatal

Szigetvár 7900 Szigetvár, Kossuth tér 16. Pf.:34.

Oldal: 1/1

## Nem hiteles tulajdoni lap - Szemle másolat

Megrendelés szám: 30005/8622/2018

2018. 05. 18

SZIGETVÁR

Szektor : 53

Belterület 32/1 helyrajzi szám

## I.RÉSZ

## 1. Az ingatlan adatai:

alrészlet adatok

művelési ág/kivett megnevezés/

min.o

terület

ha m2

kat.t.jöv.

k.fill.

alosztály adatok

ter. kat.jöv.

ha m2 k.fill

. Kivett közterület

0

5435

0,00

## II.RÉSZ

## 1. tulajdoni hányad: 1/1

bejegyző határozat, érkezési idő: 37377/2009.12.07

eredeti határozat: 32445/2/1992.06.15

jogcím: tulajdonbaadás 1990.LKV.tv.107.§.(2) 32445/2/1992.06.15

jogállás: tulajdonos

név: SZIGETVÁR VÁROS ÖNKORMÁNYZATA

cím: 7900 SZIGETVÁR Zrínyi tér 1

törzsszám: 15724193

## III.RÉSZ

## 2. bejegyző határozat, érkezési idő: 37377/2009.12.07

Önálló szöveges bejegyzés megosztás köv.kialakítva a 38 hraz-ú ingatlanból.

## 3. bejegyző határozat, érkezési idő: 33024/2/2012.05.07

VezetékJog

jogosult:

név: E.ON DÉL-DUNÁNTÚLI ÁRAMELŐZATI ZRT. törzsszám: 10732614

cím : 7626 PÉCS Búza tér 8/A

Ez a tulajdoni lap közigazgatási hatósági eljárás céljából került kiadásra. Másra nem használható.

TULAJDONI LAP VÉGE

Nem hiteles tulajdoni lap

Nem hiteles tulajdoni lap

Nem hiteles tulajdoni lap

Nem hiteles tulajdoni lap

Nem hiteles tulajdoni lap

Nem hiteles tulajdoni lap

Nem hiteles tulajdoni lap

Nem hiteles tulajdoni lap

Nem hiteles tulajdoni lap

Nem hiteles tulajdoni lap

BAMKH Szigetvári Járási Hivatal

Szigetvár 7900 Szigetvár, Kossuth tér 16. Pf.:34.

Oldal: 1/1

## Nem hiteles tulajdoni lap - Szemle másolat

Megrendelés szám: 30005/8623/2018

2018.05.18

Szektor : 53

SZIGETVÁR

Belterület 182 helyrajzi szám

7900 SZIGETVÁR Szecsődi Máté utca 182 HRSZ. "felülvizsgálat alatt"

## I. RÉSZ

## 1. Az ingatlan adatai:

alrészlet adatok

művelési ág/kivett megnevezés/

min.o

terület

ha m2

kat.t.jöv. alosztály adatok

k.fill.

ter. kat.jöv

ha m2 k.fill

Kivett közterület

0

1125

0.00

## 2. bejegyző határozat: 33925/2006.05.09

Műemléki környezet

## II. RÉSZ

## 3. tulajdoni hányad: 1/1

bejegyző határozat, érkezési idő: 32445/2/1992.06.15

jogcím: tulajdonba adás 1990.LKV.tv.107.S.(2)

jogállás: tulajdonos

név: SZIGETVÁR VÁROS ÖNKORMÁNYZATA

cím: 7900 SZIGETVÁR Zrínyi tér 1

törzsszám: 15724193

## III. RÉSZ

## 1. bejegyző határozat, érkezési idő: 33024/2/2012.05.07

Vezetékjog

jogosult:

név: E.ON DÉL-DUNÁNTÚLI ÁRAMHÁLÓZATI ZRT. törzsszám: 10732614

cím : 7626 PÉCS Búza tér 8/A

Ez a tulajdoni lap közigazgatási hatósági eljárás céljából került kiadásra. Másra nem használható.

TULAJDONI LAP VÉGE

Nem hiteles tulajdoni lap

Nem hiteles tulajdoni lap

Nem hiteles tulajdoni lap

Nem hiteles tulajdoni lap

Nem hiteles tulajdoni lap

Nem hiteles tulajdoni lap

Nem hiteles tulajdoni lap

Nem hiteles tulajdoni lap

Nem hiteles tulajdoni lap

Nem hiteles tulajdoni lap

BAMKH Szigetvári Járási Hivatal  
Szigetvár 7900 Szigetvár, Kossuth tér 16. Pf:34.

Oldal: 1/1

## Nem hiteles tulajdoni lap - Szemle másolat

Megrendelés szám: 30005/8624/2018

2018.05.18

SZIGETVÁR  
Belterület 178 helyrajzi szám

Szektor : 53

## I.RÉSZ

## 1. Az ingatlan adatai:

alrészlet adatok

művelési ág/kivett megnevezés/

min.o

terület kat.t.jöv. alosztály adatok

ha m2 k.fill ter kat.jöv

ha m2 k.fill

. Kivett beépítetlen terület

0

926 0.00

## II.RÉSZ

## 7. tulajdoni hányad: 1/1

bejegyző határozat, érkezési idő: 32445/2/1992.06.15

jogcím: tulajdonba adás 1990.LKV.tv.107.§.(2)

jogállás: tulajdonos

név: SZIGETVÁR VÁROS ÖNKORMÁNYZATA

cím: 7900 SZIGETVÁR Zrínyi tér 1

törzsszám: 15724193

## III.RÉSZ

## 1. bejegyző határozat, érkezési idő: 33024/2/2012.05.07

Vezetékjog

jogosult:

név: E.ON DÉL-DUNÁNTÚLI ÁRAMHÁLÓZATI ZRT. törzsszám: 10732614

cím : 7626 PÉCS Búza tér 8/A

Ez a tulajdoni lap közigazgatási hatósági eljárás céljából került kiadásra. Másra nem használható.

TULAJDONI LAP VÉGE

Nem hiteles tulajdoni lap

Nem hiteles tulajdoni lap

Nem hiteles tulajdoni lap

Nem hiteles tulajdoni lap

Nem hiteles tulajdoni lap

Nem hiteles tulajdoni lap

## Nem hiteles tulajdoni lap

## Nem hiteles tulajdoni lap

Nem hiteles tulajdoni lap

Nem hiteles tulajdoni lap

BAMKH Szigetvári Járási Hivatal

Szigetvár 7900 Szigetvár, Kossuth tér 16. Pf.:34.

Oldal: 1/1

## Nem hiteles tulajdoni lap - Szemle másolat

Megrendelés szám: 30005/8625/2018

2018.05.18

SZIGETVÁR

Szektor : 53

Belterület 51/2 helyrajzi szám

7900 SZIGETVÁR Istvánffy Miklós utca. "felülvizsgálat alatt"

## I. RÉSZ

## 1. Az ingatlan adatai:

alrészlet adatak művelési ág/kivett megnevezés/	min.o	terület ha m2	kat.t.jöv. k.fill.	alértály adatak ter. kat. jöv. ha m2 k.fill.
. Kivett közút	0	2560	0.00	

## II. RÉSZ

## 3. tulajdoni hányad: 1/1

bejegyző határozat, érkezési idő: 32445/2/1992.06.15

jogcím: tulajdonba adás 1990.LKV.tv.107.§.(2)

jogállás: tulajdonos

név: SZIGETVÁR VÁROS ÖNKORMÁNYZATA

cím: 7900 SZIGETVÁR Zrínyi tér 1

törzsszám: 15724193

## III. RÉSZ

## 1. bejegyző határozat, érkezési idő: 35903/2009.09.28

VezetékJog

8 m2-re.

jogosult:

név: E.ON DÉL-DUNÁNTÚLI ÁRAMHÁLÓZATI ZRT. törzsszám: 10732614

cím : 7626 PÉCS Búza tér 8/A

## 2. bejegyző határozat, érkezési idő: 33024/2/2012.05.07

VezetékJog

jogosult:

név: E.ON DÉL-DUNÁNTÚLI ÁRAMHÁLÓZATI ZRT. törzsszám: 10732614

cím : 7626 PÉCS Búza tér 8/A

## 3. bejegyző határozat, érkezési idő: 33069/2/2012.05.08

VezetékJog

jogosult:

név: E.ON DÉL-DUNÁNTÚLI ÁRAMHÁLÓZATI ZRT. törzsszám: 10732614

cím : 7626 PÉCS Búza tér 8/A

Ez a tulajdoni lap közigazgatási hatósági eljárás céljából került kiadásra. Másra nem használható.

TULAJDONI LAP VÉGE

Nem hiteles tulajdoni lap

Nem hiteles tulajdoni lap

Nem hiteles tulajdoni lap

Nem hiteles tulajdoni lap

Nem hiteles tulajdoni lap

Nem hiteles tulajdoni lap



Nem hiteles tulajdoni lap

Nem hiteles tulajdoni lap

Nem hiteles tulajdoni lap

Nem hiteles tulajdoni lap

BAMKH Szigetvári Járási Hivatal

Szigetvár 7900 Szigetvár, Kossuth tér 16. Pf.:34.

Oldal: 1/1

Nem hiteles tulajdoni lap - Szemle másolat

Megrendelés szám: 30005/8627/2018

2018.05.18

SZIGETVÁR

Szektor : 53

Belterület 164 helyrajzi szám

## I.RÉSZ

1. Az ingatlan adatai:

alrészlet adatok

művelési ág/kivett megnevezés/

min.o

terület kat.t.jöv. alosztály adatok  
ha m2 k.fill. ter kat.jöv  
ha m2 k.fill

. Kivett vízadó

0

674

0.00

## II.RÉSZ

3. tulajdoni hányad: 1/1

bejegyző határozat, érkezési idő: 35676/2002.05.15

jogcím: tulajdonba adás

jogállás: tulajdonos

név: SZIGETVÁR VÁROS ÖNKORMÁNYZATA

cím: 7900 SZIGETVÁR Zrínyi tér 1

törzsszám: 15724193

## III.RÉSZ

1. bejegyző határozat, érkezési idő: 33024/2/2012.05.07

Vezetékjog

jogosult:

név: E.ON DÉL-DUNÁNTÚLI ÁRAMHÁLÓZATI ZRT. törzsszám: 10732614

cím : 7626 PECS Búza tér 8/A

Ez a tulajdoni lap közigazgatási hatósági eljárás céljából került kiadásra. Másra nem használható.

TULAJDONI LAP VÉGE

Nem hiteles tulajdoni lap

Nem hiteles tulajdoni lap

Nem hiteles tulajdoni lap

Nem hiteles tulajdoni lap

Nem hiteles tulajdoni lap

Nem hiteles tulajdoni lap

Nem hiteles tulajdoni lap

Nem hiteles tulajdoni lap

Nem hiteles tulajdoni lap

Nem hiteles tulajdoni lap

BAMKH Szigetvári Járási Hivatal

Szigetvár 7900 Szigetvár, Kossuth tér 16. Pf:34.

Oldal: 1/1

Nem hiteles tulajdoni lap - Szemle másolat

Megrendelés szám: 30005/8628/2018

2018.05.18

Szektor : 53

SZIGETVÁR

Belterület 228/1 helyrajzi szám

7900 SZIGETVÁR József Attila utca 228/1 HRSZ. "felülvizsgálat alatt"

I.RÉSZ

1. Az ingatlan adatai:

alrészlet adatok

művelési ág/kivett megnevezés/

min.o

terület

ha m2

kat.t.jöv. alosztály adatok

k.fill.

ter kat.jöv

ha m2 k.fill

. Kivett közterület

0

813

0.00

II.RÉSZ

3. tulajdoni hányad: 1/1

bejegyző határozat, érkezési idő: 32445/2/1992.06.15

jogcím: tulajdonba adás 1990.LKV.tv.107.§.(2)

jogállás: tulajdonos

név: SZIGETVÁR VÁROS ONKORMÁNYZATA

cím: 7900 SZIGETVÁR Zrínyi tér 1

törzsszám: 15724193

III.RÉSZ

NEM TARTALMAZ BEJEGYZÉST

Ez a tulajdoni lap közigazgatási hatósági eljárás céljából került kiadásra. Másra nem használható.

TULAJDONI LAP VÉGE

Nem hiteles tulajdoni lap

Nem hiteles tulajdoni lap

Nem hiteles tulajdoni lap

Nem hiteles tulajdoni lap

Nem hiteles tulajdoni lap

Nem hiteles tulajdoni lap

Nem hiteles tulajdoni lap

Nem hiteles tulajdoni lap

Nem hiteles tulajdoni lap

Nem hiteles tulajdoni lap

BAMKH Szigetvári Járási Hivatal

Szigetvár 7900 Szigetvár, Kossuth tér 16. Pf.:34.

Oldal: 1/1

Nem hiteles tulajdoni lap - Szemle másolat

Megrendelés szám: 30005/8629/2018

2018.05.18

SZIGETVÁR

Szektor : 53

Belterület 228/3 helyrajzi szám

## I. RÉSZ

1. Az ingatlan adatai:

alrészlet adatok

művelési ág/kivett megnevezés/

min.o

terület kat.t.jöv. alosztály adatok

ha m2 k.fill. ter kat.jöv

ha m2 k.fill

. Kivett közút

0

9860

0,00

## II. RÉSZ

5. tulajdoni hányad: 1/1

bejegyző határozat, érkezési idő: 37377/2009.12.07

jogcím: csere

jogállás: tulajdonos

név: SZIGETVÁR VÁROS ÖNKORMÁNYZATA

cím: 7900 SZIGETVÁR Zrínyi tér 1

törzsszám: 15724193

## III. RÉSZ

1. bejegyző határozat, érkezési idő: 33024/2/2012.05.07

VezetékJog

jogosult:

név: E.ON DÉL-DUNÁNTÚLI ÁRAMHÁLÓZATI ZRT. törzsszám: 10732614

cím : 7626 PÉCS Búza tér 8/A

2. bejegyző határozat, érkezési idő: 36352/2/2012.06.22

VezetékJog

jogosult:

név: E.ON DÉL-DUNÁNTÚLI ÁRAMHÁLÓZATI ZRT. törzsszám: 10732614

cím : 7626 PÉCS Búza tér 8/A

Ez a tulajdoni lap közigazgatási hatósági eljárás céljából került kiadásra. Mára nem használható.

TULAJDONI LAP VÉGE

Nem hiteles tulajdoni lap

Nem hiteles tulajdoni lap

Nem hiteles tulajdoni lap

Nem hiteles tulajdoni lap

Nem hiteles tulajdoni lap

Nem hiteles tulajdoni lap

Nem hiteles tulajdoni lap

Nem hiteles tulajdoni lap

Nem hiteles tulajdoni lap

Nem hiteles tulajdoni lap

BAMKH Szigetvári Járási Hivatal

Szigetvár 7900 Szigetvár, Kossuth tér 16. Pf:34.

Oldal: 1/1

Nem hiteles tulajdoni lap - Szemle másolat

Megrendelés szám: 30005/8630/2018

2018.05.18

SZIGETVÁR

Szektor : 53

Belterület 228/4 helyrajzi szám

7900 SZIGETVÁR József Attila utca 228/4 HRSZ. "felülvizsgálat alatt"

I.RÉSZ

1. Az ingatlan adatai:

alrészlet adatok	terület	kat.t.jöv.	alaprét adatok
művelési ág/kivett megnevezés/	ha m2	k.fill.	ter. kat.jöv. ha m2 k.fill.
	0	3665	0,00

Kivett közterület

I.RÉSZ

3. tulajdoni hányad: 1/1

bejegyző határozat, érkezési idő: 32445/2/1992.06.15

jogcím: tulajdonba adás 1990.LKV.tv.107.§.(2)

jogállás: tulajdonos

név: SZIGETVÁR VÁROS ÖNKORMÁNYZATA

cím: 7900 SZIGETVÁR Zrínyi tér 1

törzsszám: 15724193

III.RÉSZ

74. bejegyző határozat, érkezési idő: 30228/1997.01.15

Hírközlő kábel fektetési- és karbantartási szolgalmi jog

jogosult:

név: PÉCSI POSTAIGAZGATÓSÁG BERUHÁZÁSI OSZTÁLYA

cím : 7621 PÉCS Jókai utca 10

75. bejegyző határozat, érkezési idő: 31201/1997.02.07

Hírközlő kábel fektetési- és karbantartási szolgalmi jog

jogosult:

név: MAGYAR TELEKOM TÁVKÖZLÉSI NYILVÁNOSSAN MŰKÖDŐ RÉSZVÉNYTÁRSASÁG törzsszám: 10773381

cím : 1013 BUDAPEST Krisztina körút 55.

76. bejegyző határozat, érkezési idő: 31324/2001.02.21

Önálló szöveges bejegyzés megosztás következtében a terület csökkent 34 nm-el, beolvadt a 342/3 helyrajzi számú ingatlan területébe.

77. bejegyző határozat, érkezési idő: 36352/2/2012.06.22

Vezetékjog

jogosult:

név: E.ON DÉL-DUNÁNTÚLI ÁRAMHÁLÓZATI ZRT. törzsszám: 10732614

cím : 7626 PÉCS Búza tér 8/A

Ez a tulajdoni lap közigazgatási hatósági eljárás céljából került kiadásra. Másra nem használható.

TULAJDONI LAP VÉGE

Nem hiteles tulajdoni lap

Nem hiteles tulajdoni lap

Nem hiteles tulajdoni lap

Nem hiteles tulajdoni lap

Nem hiteles tulajdoni lap

Nem hiteles tulajdoni lap

Nem hiteles tulajdoni lap

Nem hiteles tulajdoni lap

BAMKH Szigetvári Járási Hivatal

Szigetvár 7900 Szigetvár, Kossuth tér 16. Pf.:34.

Oldal: 1/1

Nem hiteles tulajdoni lap - Szemle másolat

Megrendelés szám: 30005/8631/2018

2018. 05. 18

Szektor : 53

SZIGETVÁR

Belterület 313 helyrajzi szám

7900 SZIGETVÁR Zrínyi tér 1.

## I. RÉSZ

1. Az ingatlan adatai:

alrészlet adatok

művelési ág/kivett megnevezés/

min.o

terület

ha m2

kat.t.jöv.

k.fill.

alosztály

ter

adatok

kat.jöv

ha m2

k.fill

Kivett közszékháza

0

1766

0.00

2. bejegyző határozat: 50041/1958

Műemlék

## II. RÉSZ

3. tulajdoni hányad: 1/1

bejegyző határozat, érkezési idő: 30762/1993.02.19

jogcím: tulajdonbaadás 1990.LKV.tv.107.§.(2)

jogállás: tulajdonos

név: SZIGETVÁR VÁROS ÖNKORMÁNYZATA

cím: 7900 SZIGETVÁR Zrínyi tér 1

törzsszám: 15724193

## III. RÉSZ

4. bejegyző határozat, érkezési idő: 36352/2/2012.06.22

Vezetékjog

jogosult:

név: E.ON DÉL-DUNÁNTÚLI ÁRAMHÁLÓZATI ZRT. törzsszám: 10732614

cím : 7626 PÉCS Búza tér 8/A

5. bejegyző határozat, érkezési idő: 31321/2013.03.13

Használati jog

Képviselőtételeben eljár, mint vagyonkezelő a Baranya Megyei Kormányhivatal (7623 Pécs, József A. u. 10.) 674 m2 nagyságú ingatlanrészre a 2012. évi. KCIII.törvény alapján.

jogosult:

név: MAGYAR ÁLLAM

cím : -

Ez a tulajdoni lap közigazgatási hatósági eljárás céljából került kiadásra. Másra nem használható.

TULAJDONI LAP VÉGE

Nem hiteles tulajdoni lap

Nem hiteles tulajdoni lap

Nem hiteles tulajdoni lap

Nem hiteles tulajdoni lap

Nem hiteles tulajdoni lap

Nem hiteles tulajdoni lap

Nem hiteles tulajdoni lap

Nem hiteles tulajdoni lap

Nem hiteles tulajdoni lap

BAMKH Szigetvári Járási Hivatal

Szigetvár 7900 Szigetvár, Kossuth tér 16. Pf.:34.

Oldal: 1/1

Nem hiteles tulajdoni lap - Szemle másolat

Megrendelés szám: 30005/8632/2018

2018.05.18

SZIGETVÁR

Szektor : 53

Belterület 315 helyrajzi szám

7900 SZIGETVÁR Mártírok útja 315 HRSZ. "felülvizsgálat alatt"  
I. RÉSZ

1. Az ingatlan adatai:

alrészlet adatok

művelési ág/kivett megnevezés/	min.o	terület ha m2	kat.t.jöv. k.fill	alosztály ter	adatok kat.jöv k.fill
Kivett közterület	0	371	0,00		

Kivett közterület

II. RÉSZ

3. tulajdoni hányad: 1/1

bejegyző határozat, érkezési idő: 32445/2/1992.06.15

jogcím: tulajdonba adás 1990.LKV.tv.107.§.(2)

jogállás: tulajdonos

név: SZIGETVÁR VÁROS ÖNKORMÁNYZATA

cím: 7900 SZIGETVÁR Zrínyi tér 1

törzsszám: 15724193

III. RÉSZ

1. bejegyző határozat, érkezési idő: 36352/2/2012.06.22

VezetékJog

jogosult:

név: E.ON DEL-DUNÁNTÚLI ÁRAMHÁLÓZATI ZRT. törzsszám: 10732614

cím : 7626 PECS Búza tér 8/A

Ez a tulajdoni lap közigazgatási hatósági eljárás céljából került kiadásra. Másra nem használható.

TULAJDONI LAP VÉGE

Nem hiteles tulajdoni lap

Nem hiteles tulajdoni lap

Nem hiteles tulajdoni lap

Nem hiteles tulajdoni lap

Nem hiteles tulajdoni lap

Nem hiteles tulajdoni lap

Nem hiteles tulajdoni lap





150

149/1

162

160/1

161

160/2

163/2

(163/1)

(163/2)

(163/3)

173/1

173/2

174/1

174/2

175

176/1

176/3

177

178

179

180

181/1

181/2

183

184/1

186

187

188

189

190

191

192/1

192/4

197

205

206

207/3

207/4

208/1

208/2

209/1

209/2

210/1

210/2

211

212

214/1

214/2

215/1

215/2

218

217

216

219

220

182

183

184

185

186

187

N

11





Artília utca

228/3

228/1

228/2

Marsó utca

Rákóczi Rencs

Gyógyászati

6/1

196

195

193

192/1

192/2

192/3

192/4

192/5

197

199

189

188

187

166

167

169

168/2

170

171/3

171/7

171/8

171/1

171/2

171/3

171/4

171/5

171/6

171/7

171/8

332

331

330

328

327

326

325

328

342/4

320

318

317

316

318

317

314

313

312/1

312/2

311

(25)

(21)

230/1

(24)

(21)

21

(203)

204/1

204/2

204/3

204/4

204/5

204/6

204/7

204/8

205

206

207/1

207/2

207/3

207/4

207/5

207/6

207/7

207/8

208/1

208/2

208/3

208/4

208/5

208/6

208/7

208/8

208/9

208/10

208/11

208/12

208/13

208/14

208/15

208/16

208/17

208/18

208/19

208/20

208/21

208/22

208/23

208/24

208/25

208/26

208/27

208/28

208/29

208/30

208/31

208/32

208/33

208/34

208/35

208/36

208/37

208/38

208/39

208/40

208/41

208/42

208/43

208/44

208/45

208/46

208/47

208/48

208/49

208/50

208/51

208/52

208/53

208/54

208/55

208/56

208/57

208/58

208/59

208/60

208/61

208/62

208/63

208/64

208/65

208/66

208/67

208/68

208/69

208/70

208/71

208/72

208/73

208/74

208/75

208/76

208/77

208/78

208/79

208/80

208/81

208/82

208/83

208/84

208/85

208/86

208/87

208/88

208/89

208/90

208/91

208/92

208/93

208/94

208/95

208/96

208/97

208/98

208/99

208/100

208/101

208/102

208/103

208/104

208/105

208/106

208/107

208/108

208/109

208/110

208/111

208/112

208/113

208/114

208/115

208/116

208/117

208/118

208/119

208/120

208/121

208/122

208/123

208/124

208/125

208/126

208/127

208/128

208/129

208/130

208/131

208/132

208/133

208/134

208/135

208/136

208/137

208/138

208/139

208/140

208/141

208/142

208/143

208/144

208/145

208/146

208/147

208/148

208/149

208/150

208/151

208/152

208/153

208/154

208/155

208/156

208/157

208/158

208/159

208/160

208/161

208/162

208/163

208/164

208/165

208/166

208/167

208/168

208/169

208/170

208/171

208/172

208/173

208/174

208/175

208/176

208/177

208/178

208/179

208/180

208/181

208/182

208/183

208/184

208/185

208/186

208/187

208/188

208/189

208/190

208/191

208/192

208/193

208/194

208/195

208/196

208/197

208/198

208/199

208/200

208/201

208/202

208/203

208/204

208/205

208/206

208/207

208/208

208/209

208/210