





ELŐTERJESZTÉS

**Szigetvár Város Önkormányzat Képviselő-testületének
Gazdasági, Pénzügyi és Városfejlesztési Bizottsága
2018. november 27-i ülésére**

Tárgy: Előterjesztés a „Szigetvár és Turbék politikai, katonai és szakrális szerepe az oszmán-Habsburg nagyhatalmi vetélkedésben és a magyarországi török berendezkedésben – tények és emlékezet” című projekthez kapcsolódóan tulajdonosi hozzájárulás 49 db önkormányzati tulajdonú ingatlan fémdetektoros vizsgálatához.

Melléklet: - megkeresés;
- tulajdoni lapok.

Előterjesztő:	Dr. Vass Péter polgármester	
Az előterjesztést készítette:	Marton-Fekete Csilla osztályvezető	
Előadó:	Dr. Vass Péter polgármester	
Tárgyalja:	Gazdasági, Pénzügyi és Városfejlesztési Bizottság	
Véleményezésre megkapta:	Dr. Vass Péter polgármester	
	Varga Zoltán alpolgármester	45
	Csökliné Dr. Valler Mária jegyző	
	Fazekas Róbert önkormányzati tanácsadó Titkársági Osztály	2-10-10.
	Vagyongazdálkodási és Műszaki Osztály	12
Határozat/rendelet elfogadása:	Egyszerű többség	
Törvényességi véleményezésre bemutatva:	Dr. Brigovác Szabina jogi előadó	
Törvényességi észrevétel:	Csökliné Dr. Valler Mária jegyző 	Nincs/az alábbi:
Előzmény/korábbi döntés:	---	
Terjedelem:	56 oldal	

ELŐTERJESZTÉS

Szigetvár Város Önkormányzat Képviselő-testületének
Gazdasági, Pénzügyi és Városfejlesztési Bizottsága
2018. november 27-i ülésére

Tárgy: Előterjesztés a „Szigetvár és Turbék politikai, katonai és szakrális szerepe az oszmán-Habsburg nagyhatalmi vetélkedésben és a magyarországi török berendezkedésben – tények és emlékezet” című projekthez kapcsolódóan tulajdonosi hozzájárulás 49 db önkormányzati tulajdonú ingatlan fémdetektoros vizsgálatához.

Előterjesztő: Dr. Vass Péter polgármester

Tisztelt Bizottság!

Szigetvár Város Önkormányzatához megkeresés érkezett 2018. november 12-én Dr. Kitanics Máté, az MTA BTK tudományos munkatársától. A megkeresés ezen előterjesztés 1. számú mellékletét képezi.

A megkeresés alapján NKFIH K 116270 kódszámú „Szigetvár és Turbék politikai, katonai és szakrális szerepe az oszmán-Habsburg nagyhatalmi vetélkedésben és a magyarországi török berendezkedésben – tények és emlékezet” című projekt keretén belül a Magyar Tudományos Akadémia és a Pécsi Tudományegyetem kutatói Szigetváron és környékén hadszintérkutatásba kezdenek fémdetektoros vizsgálatokkal kombinált terepbejárásokkal. A régészeti kutatás Szigetvár Város Önkormányzata részéről anyagi kiadással nem jár.

A megkeresésben foglalt, Szigetvár Város Önkormányzatának tulajdonát képező ingatlanok az alábbiak:

Ssz.	Hrsz.	Terület (m ²)	Megnevezés
1.	1705	290	kivett árok
2.	1706	4.3581	erdő
3.	1707	2918	kivett árok
4.	1708	4.7394	erdő (védett terület)
5.	1709	2.7637	erdő (védett terület)
6.	1711/1	2.8218	erdő (védett terület)
7.	1711/2	411	kivett vízmű
8.	1712/3	1286	kivett beépítetlen terület
9.	1712/4	1286	kivett beépítetlen terület
10.	1712/5	1288	kivett beépítetlen terület
11.	1732/1	147	kivett közút
12.	1732/2	7.9820	kivett közpark (védett terület)
13.	1731	4702	kivett árok
14.	1657/3	1.1412	erdő
15.	1734	3021	kivett árok (védett terület)
16.	1735	5920	kivett beépítetlen terület
17.	1736	3210	kivett árok
18.	1741/2	1630	kivett vízmű
19.	1741/5	1154	kivett hővezeték
20.	1741/7	123	kivett beépítetlen terület

21.	1741/9	423	kivett hővezeték
22.	1742	262	kivett árok
23.	1743	1.3442	erdő (védett terület)
24.	1744	138	kivett árok (védett terület)
25.	1745	678	kivett beépítetlen terület (védett terület)
26.	926/1	578	kivett vízmű
27.	926/2	8685	kivett beépítetlen terület
28.	1747/1	824	kivett árok (védett terület)
29.	1749/2	2.2428	erdő (védett terület)
30.	1752	6175	kivett közút (védett terület)
31.	1750/1	804	kivett árok (védett terület)
32.	1751/2	9896	kivett beépítetlen terület (védett terület)
33.	970/7	1.1577	kivett beépítetlen terület
34.	970/40	3.3930	kivett vásártér
35.	0106	1990	kivett árok
36.	0107	4445	kivett közút
37.	0110/1	4.5640	kivett temető, ravatalozó
38.	0110/2	432	kivett lakóház, udvar
39.	087	8306	kivett árok
40.	0124	6646	kivett árok
41.	0126	9004	kivett árok
42.	0119	6425	kivett árok
43.	0120	4851	kivett árok
44.	0121/2	1304	kivett árok
45.	0121/3	2583	kivett árok
46.	0122	6697	kivett árok
47.	0135	4680	kivett árok
48.	0137	1.3260	kivett közút
49.	0125/6	1643	kivett közút

Az érintett területek tulajdoni lapjai ezen előterjesztés 2. számú mellékletét képezik.

Fentiek figyelembevételével kérem a Tisztelt Gazdasági, Pénzügyi és Városfejlesztési Bizottságot, hogy döntsön az „Előterjesztés a „Szigetvár és Turbék politikai, katonai és szakrális szerepe az oszmán-Habsburg nagyhatalmi vetélkedésben és a magyarországi török berendezkedésben – tények és emlékezet” című projekthez kapcsolódóan tulajdonosi hozzájárulás 49 db önkormányzati tulajdonú ingatlan fémdetektoros vizsgálatához” tárgyú előterjesztésről.

Határozati javaslat

Szigetvár Város Önkormányzata Képviselő-testületének Gazdasági, Pénzügyi és Városfejlesztési Bizottsága az „Előterjesztés a „Szigetvár és Turbék politikai, katonai és szakrális szerepe az oszmán-Habsburg nagyhatalmi vetélkedésben és a magyarországi török berendezkedésben – tények és emlékezet” című projekthez kapcsolódóan tulajdonosi hozzájárulás 49 db önkormányzati tulajdonú ingatlan fémdetektoros vizsgálatához” tárgyú előterjesztést megtárgyalta és az alábbi határozatot hozza:

1./ Szigetvár Város Önkormányzata Képviselő-testületének Gazdasági, Pénzügyi és Városfejlesztési Bizottsága tulajdonosi hozzájárulását adja Hancz Erika régész vezetésével a 2018-2019. években történő régészeti kutatások lefolytatásához (fémdetektoros felméréssel kombinált terepbejárás) az alábbi önkormányzati tulajdonú ingatlanokon:

Ssz.	Hrsz.	Terület (m ²)	Megnevezés
1.	1705	290	kivett árok
2.	1706	4.3581	erdő
3.	1707	2918	kivett árok
4.	1708	4.7394	erdő (védett terület)
5.	1709	2.7637	erdő (védett terület)
6.	1711/1	2.8218	erdő (védett terület)
7.	1711/2	411	kivett vízmű
8.	1712/3	1286	kivett beépítetlen terület
9.	1712/4	1286	kivett beépítetlen terület
10.	1712/5	1288	kivett beépítetlen terület
11.	1732/1	147	kivett közút
12.	1732/2	7.9820	kivett közpark (védett terület)
13.	1731	4702	kivett árok
14.	1657/3	1.1412	erdő
15.	1734	3021	kivett árok (védett terület)
16.	1735	5920	kivett beépítetlen terület
17.	1736	3210	kivett árok
18.	1741/2	1630	kivett vízmű
19.	1741/5	1154	kivett hővezeték
20.	1741/7	123	kivett beépítetlen terület
21.	1741/9	423	kivett hővezeték
22.	1742	262	kivett árok
23.	1743	1.3442	erdő (védett terület)
24.	1744	138	kivett árok (védett terület)
25.	1745	678	kivett beépítetlen terület (védett terület)
26.	926/1	578	kivett vízmű
27.	926/2	8685	kivett beépítetlen terület
28.	1747/1	824	kivett árok (védett terület)
29.	1749/2	2.2428	erdő (védett terület)
30.	1752	6175	kivett közút (védett terület)
31.	1750/1	804	kivett árok (védett terület)
32.	1751/2	9896	kivett beépítetlen terület (védett terület)
33.	970/7	1.1577	kivett beépítetlen terület
34.	970/40	3.3930	kivett vásártér
35.	0106	1990	kivett árok
36.	0107	4445	kivett közút
37.	0110/1	4.5640	kivett temető, ravatalozó
38.	0110/2	432	kivett lakóház, udvar
39.	087	8306	kivett árok
40.	0124	6646	kivett árok
41.	0126	9004	kivett árok
42.	0119	6425	kivett árok
43.	0120	4851	kivett árok

44.	0121/2	1304	kivett árok
45.	0121/3	2583	kivett árok
46.	0122	6697	kivett árok
47.	0135	4680	kivett árok
48.	0137	1.3260	kivett közút
49.	0125/6	1643	kivett közút


A régészeti kutatás Szigetvár Város Önkormányzata részéről anyagi kiadással nem jár.

Szigetvár Város Önkormányzata Képviselő-testületének Gazdasági, Pénzügyi és Városfejlesztési Bizottsága felhatalmazza a város polgármesterét, hogy döntéséről ezen határozat megküldésével értesítse a kérelmezőt.

Felelős: Dr. Vass Péter polgármester
Közreműködő: Csökliné Dr. Valler Mária jegyző
Marton-Fekete Csilla osztályvezető
Határidő: 5 napon belül

Szigetvár, 2018. november 14.




Dr. Vass Péter
polgármester

1. sz. MELLÉKLET

SZIGETVÁRI POLGÁRMESTERI HIVATAL KÖZPONT		
Elt.: 2018 NOV. 12		
Szám: 01-3/760	Melléklet: -1-	Előadó: Marton-Fekete Csilla

Címzett:
Szigetvár Város Önkormányzata, 7900 Szigetvár, Zrínyi tér 1.
Marton-Fekete Csilla osztályvezető

Tárgy:
hadszintérkutatás által érintett terület helyrajzi számainak tulajdonosai és engedély kérése

Tisztelt Marton-Fekete Csilla!

Az NKFIH K 116270 kódszámú, „Szigetvár és Turbék politikai, katonai és szakrális szerepe az oszmán-Habsburg nagyhatalmi vetélkedésben és a magyarországi török berendezkedésben - tények és emlékezet” című projekt keretén belül a Magyar Tudományos Akadémia és a Pécsi Tudományegyetem kutatói 2018. novemberében Szigetváron és környékén hadszintérkutatásba kezdenek fémdetektoros vizsgálatokkal kombinált terepbejárásokkal.

A hadszintérkutatás kapcsán alább felsorolt helyrajzi számok tulajdonlapjain szereplő tulajdonosok nevét és címét szeretnénk Önöktől elkérni annak érdekében, hogy a területek tulajdonosainak beleegyezését kérhessük a kutatásokhoz, illetve megkérhessük az illetékes szakhatóság engedélyét. Egyúttal szeretnénk az alábbiak közül az Önkormányzat saját tulajdonában lévő területeire megkérni a kutatáshoz való hozzájárulást (lásd 1. számú melléklet).

Érintett helyrajzi számok a szigetvári vár körüli részen:

1712/1; 1705; 1706; 1707; 1712/3; 1712/4; 1712/5; 1711/1; 1711/2; 1731; 1732/1; 1709; 1708; 1745; 1744; 1657/3; 1751/2; 1750/1; 1752; 1749/2; 1747/1; 1741/5; 1742; 1741/7; 1741/9; 1741/2; 1743; 1736; 1734; 1735; 926/1; 926/2; 923/1; 1732/2

Érintett helyrajzi számok a Turbéli kápolna, 67-es és a 6-os utak közötti részen:

970/40; 969; 968/2; 968/1; 0108/2; 0108/1; 0109; 0110/1; 0110/2; 0107; 0104; 0106; 0111/1; 0103; 086; 087; 0118/2; 0119; 0120; 0121/4; 0121/6; 0121/7; 0121/8; 0121/2; 0121/3; 0124; 0122; 0136/3; 0136/2; 0136/1; 0126; 0132/20; 0137; 0135; 0132/15; 0127/23; 0127/22; 0127/18; 0127/15; 0127/14; 0127/13; 0127/12; 0127/11; 970/41; 970/7; 0132/11; 0132/21; 0125; 088; 0132/6; 0131/1

Pécs, 2018. 11. 12.

Tisztelettel:

Dr. Kitanics Máté

Dr. Kitanics Máté

MTA BTK tudományos munkatárs

Nem hiteles tulajdoni lap

Nem hiteles tulajdoni lap

Nem hiteles tulajdoni lap

BÁNYKŐ Szigetvári Járási Hivatal

Szigetvár 7900 Szigetvár, Kocsuth tér 16. Pf:34

Oldal: 1/1

Nem hiteles tulajdoni lap - Szemle másolat

Megrendelés szám: 30005/2014/2018

2018. 11. 13

SZIGETVÁR

Szektor : 53

Belterület 1705 helyrajzi szám

"címkézés alatt"

I. RÉSZ

1. Az ingatlan adatai:

alrészlet adatai	terület	kat.t.jöv.	alcsztály adatai
művelési ág/kivett megnevezés/	min.o	ha m2	ter. kat.jöv. ha m2 k.fill
		290	0,00

Elvett árak

II. RÉSZ

3. tulajdoni hányad: 1/1

bejegyző határozat, érkezési idő: 30445/2/1992.06.15

jogcím: tulajdonbaadás 1990.LKV.tv.107.§.(2)

jogállás: tulajdonos

név: SZIGETVÁR VÁROS ÖNKORMÁNYZATA

cím: 7900 SZIGETVÁR Zrínyi tér 1

törzsszám: 11724193

III. RÉSZ

1. bejegyző határozat, érkezési idő: 34320/2/2015.11.16

Önálló stöveges bejegyzés telekhatárrendezés következtében a terület csökkent 27 m²-rel, beolvadt az újonnan kialakított 1712/7 helyrajzi számú ingatlan területébe.

Ez a tulajdoni lap közigazgatási hatósági eljárás céljából került kiadásra. Másra nem használható.

TULAJDONI LAP VÉGE

Nem hiteles tulajdoni lap

Nem hiteles tulajdoni lap

Nem hiteles tulajdoni lap

Nem hiteles tulajdoni lap

Nem hiteles tulajdoni lap

Nem hiteles tulajdoni lap

Nem hiteles tulajdoni lap

Nem hiteles tulajdoni lap

Nem hiteles tulajdoni lap

Nem hiteles tulajdoni lap

EAMDKH Szigetvári Járási Hivatal

Szigetvár 7900 Szigetvár, Kossuth tér 16. Pf:24

Oldal: 1/1

Nem hiteles tulajdoni lap - Szemle másolat

Megrendelés szám: 30005/2018/S/2018

2018.11.13

SZIGETVÁR

Szektor : 53

Belterület 1706 helyrajzi szám

"cínképzés alatt"

I.RÉSZ

1. Az ingatlan adatai:

alrészlet adatok

művelési ág/kivett megnevezés/

min.o

terület

ha m2

kat.t.jöv.

k.fill.

alosztály adatok

ter

kat.jöv

ha m2 k.fill

. erdő

4

4.3581

12.20

2. bejegyző határozat: 52/1998.07.23

Művelési ág változás.

II.RÉSZ

4. tulajdoni hányad: 1/1

bejegyző határozat, érkezési idő: 30726/1993.02.19

jogcím: tulajdonba adás 1990.LMtv.107.§.(2)

jogállás: tulajdonos

név: SZIGETVÁR VÁROS ÖNKORMÁNYZATA

cím: 7900 SZIGETVÁR Brinyi tér 1

törzsszám: 15724193

III.RÉSZ

1. bejegyző határozat, érkezési idő: 34320/2/2015.11.16

Önálló stóveges bejegyzés telekhatárrendezés következtében a terület csökkent 154 nm-rel, beolvadt az újonnan kialakított 1712/7 helyrajzi számú ingatlan területébe.

Et a tulajdoni lap közigazgatási hatósági eljárás céljából került kiadásra. Másra nem használható.

TULAJDONI LAP VÉGE

Nem hiteles tulajdoni lap

Nem hiteles tulajdoni lap

Nem hiteles tulajdoni lap

Nem hiteles tulajdoni lap

Nem hiteles tulajdoni lap

Nem hiteles tulajdoni lap

Nem hiteles tulajdoni lap

Nem hiteles tulajdoni lap

Nem hiteles tulajdoni lap

Nem hiteles tulajdoni lap

EAMPH Szigetvári Járási Hivatal

Szigetvár 7900 Szigetvár, Kocsmaház 16. Pf:24

Oldal: 1/1

Nem hiteles tulajdoni lap - Szemle másolat

Megrendelés szám: 50005/20316/2018

2018. 11. 13

SZIGETVÁR

Szektor : 53

Beltérület 1707 helyrajzi szám

I RÉSZ

1. Az ingatlan adatai:

alrészlet adatai	terület	kat.t.jöv.	alcsztály	adatok
művelési ág/kivett megnevezés/	ha m ²	ha m ²	ter.	kat.jöv.
	min.o	ha m ²	ha m ²	ha m ²

Kivett árak

0

2918

0,00

II RÉSZ

4. tulajdoni hányad: 1/1

bejegyző határozat, érkezési idő: 30762/1993.02.19

jogcím: tulajdonbaadás 1990.LKV.tv.107.§.(2)

jogállás: tulajdonos

név: SZIGETVÁR VÁROS ÖNKORMÁNYZATA

cím: 7900 SZIGETVÁR Brinyi tér 1

törzsszám: 15724193

III RÉSZ

1. bejegyző határozat, érkezési idő: 30272/2000.01.19

Önálló szöveges bejegyzés a hrsz területe telekrendezés és vétel köv. 361 m²-rel növekedett.

Er a tulajdoni lap közigazgatási hatósági eljárás céljából került kiadásra. Másra nem használható.

TULAJDONI LAP VÉGE

Nem hiteles tulajdoni lap

Nem hiteles tulajdoni lap

Nem hiteles tulajdoni lap

Nem hiteles tulajdoni lap

Nem hiteles tulajdoni lap

Nem hiteles tulajdoni lap

Nem hiteles tulajdoni lap

Nem hiteles tulajdoni lap

Nem hiteles tulajdoni lap

Nem hiteles tulajdoni lap

EABMCH Szigetvári Járási Hivatal

Szigetvár 7900 Szigetvár, Kossuth tér 16. Pf:24

Oldal: 1/1

Nem hiteles tulajdoni lap - Szemle másolat

Megrendelés szám: 90005/2017/2018

2018. 11. 13

SZIGETVÁR

Szektor : 53

Beltérület 1708 helyrajzi szám

I.RÉSZ

1. Az ingatlan adatai:

alrészlet adatok:

művelési ág/kivett megnevezés/

m.n.o

terület

ha m2

kat.t.jöv. algyártály adatok

k.fill.

ter. kat.jöv

ha m2 k.fill

. erdő

4

4.7394

13.27

3. bejegyző határozat: 37926/1996.10.16

Védett terület

II.RÉSZ

4. tulajdoni hányad: 1/1

bejegyző határozat, érkezési idő: 30762/1993.02.19

jogcím: tulajdonba adás 1990.LMV.tv.107.§.(2)

jogállás: tulajdonos

név: SZIGETVÁR VÁROS ÖNKORMÉNYZATA

cím: 7900 SZIGETVÁR Erőnyi tér 1

törzesszám: 15724193

III.RÉSZ

1. bejegyző határozat, érkezési idő: 37029/2003.08.27

Önálló szöveges bejegyzés telekhatárrendezés következtében a terület növekedett az 1657/3 és 1709 helyrajzi számú ingatlanok területéből.

Ez a tulajdoni lap közigazgatási hatósági eljárás céljából került kiadásra. Másra nem használható.

TULAJDONI LAP VÉGE

Nem hiteles tulajdoni lap

Nem hiteles tulajdoni lap

Nem hiteles tulajdoni lap

Nem hiteles tulajdoni lap

Nem hiteles tulajdoni lap

Nem hiteles tulajdoni lap

Nem hiteles tulajdoni lap

Nem hiteles tulajdoni lap

Nem hiteles tulajdoni lap

Nem hiteles tulajdoni lap

BAMFCH Szigetvári Járási Hivatal

Szigetvár 7900 Szigetvár, Kocsuthát 16. Pf:34.

Oldal: 1/1

Nem hiteles tulajdoni lap - Szemle másolat

Magrendelés szám: 30005/20318/2018

2018. 11. 13

SZIGETVÁR

Szektor : 53

Beltérület 1709 helyrajzi szám

I. RÉSZ

1. Az ingatlan adatai:

alrészlet adatak művelési ág/kivett megnevezés/	min.o	terület ha m2	kat.t.jov. k.fill.	alosztály adatak ter. kat.jov. ha m2 k.fill
. erdő	4	2.7637	7.74	

2. bejegyző határozat: 37926/1996.10.16
Védett terület3. bejegyző határozat: 52/1998.07.23
Művelési ág változás.

II. RÉSZ

4. tulajdoni hányad: 1/1

bejegyző határozat, érkezési idő: 30762/1993.02.19

jogcím: tulajdonba adás 1990.LXV.tv.107.§.(2)

jogállás: tulajdonos

név: SZIGETVÁR VÁROS ÖNKORMÉNYZATA

cím: 7900 SZIGETVÁR Zrínyi tér 1

törzesszám: 15724193

III. RÉSZ

1. bejegyző határozat, érkezési idő: 37029/2003.08.27

Önálló szöveges bejegyzés telekhatárrendezés következtében a terület csökkent, beolvadt az 1708 helyrajzi számú ingatlan területébe.

Et a tulajdoni lap közigazgatási hatósági eljárás céljából került kiadásra. Másra nem használható.

TULAJDONI LAP VÉGE

Nem hiteles tulajdoni lap

Nem hiteles tulajdoni lap

Nem hiteles tulajdoni lap

Nem hiteles tulajdoni lap

Nem hiteles tulajdoni lap

Nem hiteles tulajdoni lap

Nem hiteles tulajdoni lap

Nem hiteles tulajdoni lap

Nem hiteles tulajdoni lap

Nem hiteles tulajdoni lap

BAMNH Szigetvári Járási Hivatal

Szigetvár 7900 Szigetvár, Kossuth tér 16. Pf:34

Oldal: 1/1

Nem hiteles tulajdoni lap - Szemle másolat

Magrendelés szám: 90005/2019/2018

2018. 11. 13

SZIGETVÁR

Szektor : 53

Belterület 1711/1 helyrajzi szám

I. RÉSZ

1. Az ingatlan adatai:

alrészlet adatak művelési ág/kivett megnevezés/	min.o	terület ha m2	kat.t.jov. k.fill.	alcsatlály adatak ter. kat.jov. ha m2 k.fill.
. erdő	4	2.8219	7.90	

2. bejegyző határozat: 37926/1996.10.16
Védett terület3. bejegyző határozat: 52/1998.07.23
Művelési ág változás.

II. RÉSZ

4. tulajdoni hányad: 1/1
bejegyző határozat, érkezési idő: 30762/1993.02.19
jogcím: tulajdonba adás 1990.LKV.tv.107.§.(2)
jogállás: tulajdonos
név: SZIGETVÁR VÁROS ÖNKORMÁNYZATA
cím: 7900 SZIGETVÁR Zrínyi tér 1
törzsszám: 15724193

III. RÉSZ

1. bejegyző határozat, érkezési idő: 33040/2012.05.07
Földminősítési mintatér elhelyezését biztosító használati jog
erdő művelési ág 4. minőségi osztályára.
jogosult:
név: BARANYA MEGYEI KORMÁNYHIVATAL FÖLDHIVATALA
cím : 7621 PÉCS Széchenyi tér 9

En a tulajdoni lap közigazgatási hatósági eljárás céljából került kiadásra. Másra nem használható.

TULAJDONI LAP VEGE

Nem hiteles tulajdoni lap

Nem hiteles tulajdoni lap

Nem hiteles tulajdoni lap

Nem hiteles tulajdoni lap

Nem hiteles tulajdoni lap

Nem hiteles tulajdoni lap

Nem hiteles tulajdoni lap

Nem hiteles tulajdoni lap

Nem hiteles tulajdoni lap

Nem hiteles tulajdoni lap

EAMCH Szigetvári Járás Hivatal

Szigetvár 7900 Szigetvár, Kossuth tér 16 Pf:34

Oldal: 1/1

Nem hiteles tulajdoni lap - Szentle márcolat

Megrendelés szám: 90005/20220/2018

2018. 11. 13

SZIGETVÁR Szektor : 53
 Belterület 1711/2 helyrajzi szám

I. RÉSZ

1. Az ingatlan adatai:

alrészlet adatai	terület	kat.t.jöv.	alcsztály adatai
művelési ág/kivett megnevezés/	min.o	ha m2	ter. kat.jöv
			ha m2 k.fill

. Kivett víznyó

II. RÉSZ

3. tulajdoni hányad: 1/1

bejegyző határozat, érkezési idő: 30762/1993.02.19

jogcím: tulajdonbaadás 1990.LXV.tv.107.§.(2)

jogállás: tulajdonos

név: SZIGETVÁR VÉROE ÖNKORMÁNYZATA

cím: 7900 SZIGETVÁR Zrínyi tér 1

térkép szám: 15724193

III. RÉSZ

NEM TARTALMAZ BEJEGYZÉST

Ez a tulajdoni lap közigazgatási hatósági eljárás céljából került kiadásra. Másra nem használható.

TULAJDONI LAP VÉGE

Nem hiteles tulajdoni lap

Nem hiteles tulajdoni lap

Nem hiteles tulajdoni lap

Nem hiteles tulajdoni lap

Nem hiteles tulajdoni lap

Nem hiteles tulajdoni lap

Nem hiteles tulajdoni lap

Nem hiteles tulajdoni lap

Nem hiteles tulajdoni lap

Nem hiteles tulajdoni lap

BAMTH Szigetvári Járási Hivatal

Szigetvár 7900 Szigetvár, Kossuth tér 16. Pf:34

Oldal: 1/1

Nem hiteles tulajdoni lap - Szemle másolat

Megrendelés szám: 50005/2021/2018

2018. 11. 13

SZIGETVÁR

Szektor : 53

Belterület 1712/3 helyrajzi szám

I. RÉSZ

1. Az ingatlan adatai:

alrészlet adatai: művelési ág/kivett megnevezés/	min.o	terület ha m2	kat.t.jöv. k.fill	alcsztály ter	adatok kat.jöv ha m2 k.fill
Kivett beépítetlen terület	0	1286	0,00		

II. RÉSZ

2. tulajdoni hányad: 1/1

bejegyző határozat, érkezési idő: 32389/4/2018.04.25

jogcím: adásvétel

jogállás: tulajdonos

nev: SZIGETVÁR VÉRSŐS ÖNKORMÁNYZATA

cim: 7900 SZIGETVÁR Erinyi tér 1

törzsszám: 15724193

III. RÉSZ

1. bejegyző határozat, érkezési idő: 37800/2009.12.28

Önálló stőveges bejegyzés megosztás következtében kialakítva az 1712/2 helyrajzi számú ingatlanból.

En a tulajdoni lap közigazgatási hatósági eljárás céljából került kiadásra. Másra nem használható.

TULAJDONI LAP VÉGE

Nem hiteles tulajdoni lap

Nem hiteles tulajdoni lap

Nem hiteles tulajdoni lap

Nem hiteles tulajdoni lap

Nem hiteles tulajdoni lap

Nem hiteles tulajdoni lap

Nem hiteles tulajdoni lap

Nem hiteles tulajdoni lap

Nem hiteles tulajdoni lap

Nem hiteles tulajdoni lap

EAMKH Szigetvári Járási Hivatal

Szigetvár 7900 Szigetvár, Kocsuthát 16 Ft:34

Oldal: 1/1

Nem hiteles tulajdoni lap - Szemle másolat

Megrendelés szám: 50065/2018/2018

2018. 11. 13

SZIGETVÁR

Szektor : 53

Belterület 1712/4 helyrajzi szám

I. RÉSZ

1. Az ingatlan adatai:

alrészlet adatok

művelési ág/kivett megnevezés/

m.n.o

terület

ha m2

kat.t.jöv. alosztály

k.fill.

adatok

ter. kat.jöv.

ha m2 k.fill

Kivett beépítetlen terület

II. RÉSZ

2. tulajdoni hányad: 1/1

bejegyző határozat, érkezési idő: 32389/4/2018.04.23

jogcím: adásvétel

jogállás: tulajdonos

név: SZIGETVÁR VÁROS ÖNKORMÉNYZATA

cím: 7900 SZIGETVÁR Zrínyi tér 1

törzsszám: 15724193

III. RÉSZ

1. bejegyző határozat, érkezési idő: 37800/2009.12.28

Önálló stöveges bejegyzés megosztás következtében kialakítva az 1712/2 helyrajzi számú ingatlanból.

Ez a tulajdoni lap közigazgatási hatósági eljárás céljából került kiadásra. Másra nem használható.

TULAJDONI LAP VÉGE

Nem hiteles tulajdoni lap

Nem hiteles tulajdoni lap

Nem hiteles tulajdoni lap

Nem hiteles tulajdoni lap

Nem hiteles tulajdoni lap

Nem hiteles tulajdoni lap

Nem hiteles tulajdoni lap

Nem hiteles tulajdoni lap

Nem hiteles tulajdoni lap

Nem hiteles tulajdoni lap

EAMKCH Szigetvári Járási Hivatal

Szigetvár 7900 Szigetvár, Kossuth tér 16 Pf:34

Oldal: 1/1

Nem hiteles tulajdoni lap - Szemle márcolat

Megrendelés szám: 30005/20923/2018

2018. 11. 13

SZIGETVÁR

Szektor : 53

Belterület 1712/5 helyrajzi szám

I. RÉSZ

1. Az ingatlan adatai:

alrészlet adatok

művelési ág/kivett megnevezés/

min.o

terület kat.t.gov. alcóztály adatok

ha m2 k.fill. ter. kat.gov

ha m2 k.fill

. Kivett beépítetlen terület

II. RÉSZ

1389

0,00

2. tulajdoni hányad: 1/1

bejegyző határozat, érvényesítési idő: 32389/4/2019.04.23

jogcím: adásvétel

jogállás: tulajdonos

név: SZIGETVÁR VÁROS ÖNKORMÉNYZATA

cím: 7900 SZIGETVÁR Erényi tér 1

törzsszám: 15724193

III. RÉSZ

1. bejegyző határozat, érvényesítési idő: 37800/2009.12.28

Onálló szöveges bejegyzés megosztás következtében kialakítva az 1712/2 helyrajzi számú ingatlanból.

Ez a tulajdoni lap közigazgatási hatósági eljárás céljából került kiadásra. Másra nem használható.

TULAJDONI LAP VÉGE

Nem hiteles tulajdoni lap

Nem hiteles tulajdoni lap

Nem hiteles tulajdoni lap

Nem hiteles tulajdoni lap

Nem hiteles tulajdoni lap

Nem hiteles tulajdoni lap

Nem hiteles tulajdoni lap

Nem hiteles tulajdoni lap

Nem hiteles tulajdoni lap

Nem hiteles tulajdoni lap

BAMKH Szigetvári Jársi Hivatal
Szigetvár 7900 Szigetvár, Kossuth tér 16 Pf:34

Oldal: 1/1

Nem hiteles tulajdoni lap - Szemle másolat

Megrendelés szám: 30005/20324/2018

2018. 11. 13

SZIGETVÁR

Szektor : 53

Belterület 1722/1 helyrajzi szám

I. RÉSZ					
1. Az ingatlan adatai:		terület	kat.t.jov.	alcéptály	adatok
alrészlet adatok		hs m2	k.fill.	ter.	kat.jov
művelési ág/kivett megnevezés/		man.o	ha m2	ha m2	k.fill
. Kivett közút		0	147	0,00	

II. RÉSZ

3. tulajdoni hányad: 1/1
bejegyző határozat, érkezési idő: 30762/1993.02.19
jogcím: tulajdonbaadás 1990.LKV.tv.107.§.(2)
jogállás: tulajdonos
név: SZIGETVÁR VÁROS ÖNKORMÁNYZATA
cím: 7900 SZIGETVÁR Erőny tér 1
törzsszám: 15724193

III. RÉSZ

1. bejegyző határozat, érkezési idő: 31229/2010.03.16

Önálló szöveges bejegyzés felmérési térképezési területazánítási hiba kijavítása.

Ez a tulajdoni lap közigazgatási hatósági eljárás céljából került kiadásra. Másra nem használható.

TULAJDONI LAP VÉGE

Nem hiteles tulajdoni lap

Nem hiteles tulajdoni lap

Nem hiteles tulajdoni lap

Nem hiteles tulajdoni lap

Nem hiteles tulajdoni lap

Nem hiteles tulajdoni lap

Nem hiteles tulajdoni lap

Nem hiteles tulajdoni lap

Nem hiteles tulajdoni lap

Nem hiteles tulajdoni lap

EAMKH Szigetvári Járási Hivatal
Szigetvár 7900 Szigetvár, Kocsuth tér 16. Pf:34

Oldal: 1/1

Nem hiteles tulajdoni lap - Szemle másolat

Megrendelés szám: 30005/30325/2018

2018.11.13

SZIGETVÁR
Belterület 1732/2 helyrajzi szám

Sektor : 53

I. RÉSZ

1. Az ingatlan adatai:

alrészlet adatok művelési ág/kivett megnevezés/	min.o	terület ha m2	kat.t.jöv. k.fill.	alcsztály adatok ter. kat.jöv. ha m2 k.fill.
. Kivett közpark	0	7.9820	0.00	

2. bejegyző határozat: 57255/1996.09.25
Védett terület

II. RÉSZ

1. tulajdoni hányad: 1/1
bejegyző határozat, érkezési idő: 32445/2/1992.06.15
jogcím: tulajdonbaadás 1990.LKV.tv.107.§.(2)
jogállás: tulajdonos
név: SZIGETVÁR VÁROS ÖNKORMÁNYZATA
cím: 7900 SZIGETVÁR Drinyi tér 1
törzsszám: 15724193

III. RÉSZ

NEM TARTALMAZ BEJEGYZÉST

En a tulajdoni lap közigazgatási hatósági eljárás céljából került kiadásra. Másra nem használható.

TULAJDONI LAP VÉGE

Nem hiteles tulajdoni lap

Nem hiteles tulajdoni lap

Nem hiteles tulajdoni lap

Nem hiteles tulajdoni lap

Nem hiteles tulajdoni lap

Nem hiteles tulajdoni lap

Nem hiteles tulajdoni lap

Nem hiteles tulajdoni lap

Nem hiteles tulajdoni lap

Nem hiteles tulajdoni lap

BAMKH Szigetvári Járási Hivatal

Szigetvár 7900 Szigetvár, Kossuth tér 16 Pf:34

Oldal: 1/1

Nem hiteles tulajdoni lap - Szemle másolat

Megrendelés szám: 30005/20226/2018

2018. 11. 13

SZIGETVÁR

Szektor : 53

Belterület 1731 helyrajzi szám

I. RÉSZ

1. Az ingatlan adatai:

alrészlet adatak	terület	kat.t.jöv.	alosztály adatak
művelési ág/kivett megnevezés/	ha m2	k.fill.	ter. kat.jöv
	min.o	ha m2	k.fill

. Kivett árak

0

4702

0,00

II. RÉSZ

3. tulajdoni hányad: 1/1

bejegyző határozat, érkezési idő: 32445/2/1992.06.15

jogcím: tulajdonbaadás 1990.LXV.tv.107.§.(2)

jogallás: tulajdonos

név: SZIGETVÁR VÁROS ÖNKORMÁNYZATA

cím: 7900 SZIGETVÁR Erinyi tér 1

törzesszám: 15724193

III. RÉSZ

NEM TARTALMAZ BEJEGYZÉST

1

Ez a tulajdoni lap közigazgatási hatósági eljárás céljából került kiadásra. Mára nem használható.

TULAJDONI LAP VÉGE

Nem hiteles tulajdoni lap

Nem hiteles tulajdoni lap

Nem hiteles tulajdoni lap

Nem hiteles tulajdoni lap

Nem hiteles tulajdoni lap

Nem hiteles tulajdoni lap

Nem hiteles tulajdoni lap

Nem hiteles tulajdoni lap

Nem hiteles tulajdoni lap

Nem hiteles tulajdoni lap

BAMKH Szigetvári Járási Hivatal

Szigetvár 7900 Szigetvár, Kossuth tér 16. Pf:34

Oldal: 1/1

Nem hiteles tulajdoni lap - Szemle másolat

Megrendelés szám: 30005/20327/2018

2018. 11. 13

SZIGETVÁR

Szektor : 53

Belterület 1657/3 helyrajzi szám

I. RÉSZ

1. Az ingatlan adatai:

alrészlet adatak művelési ág/kivett megnevezés/	mn.o	terület ha m2	kat.t.jöv. k.fill	alosztály adatak ter. kat.jöv. ha m2 k.fill
. erdő	4	1.1412	3.20	

2. bejegyző határozat: 52/1998.07.23
Művelési ág változás.

II. RÉSZ

4. tulajdoni hányad: 1/1
 bejegyző határozat, érkezési idő: 30726/1993.02.19
 jogcím: tulajdonbaadás 1990.LKV.tv.107.§.(2)
 jogállás: tulajdonos
 név: SZIGETVÁR VÁROS ÖNKORMÁNYZATA
 cím: 7900 SZIGETVÁR Brinyi tér 1
 törzesszám: 15724193

III. RÉSZ

2. bejegyző határozat, érkezési idő: 33255/2/1998.10.05
 Vezetékjog
 jogosult:
 név: FÉCSI POSTAIREGGRTÓSÁG
 cím : FÉCS Jókai utca 10

3. bejegyző határozat, érkezési idő: 37029/2003.08.27

Ónálló szöveges bejegyzés telekhatárrendezés következtében a terület csökkent, beolvadt az
 1708 helyrajzi számú ingatlan területébe.

En a tulajdoni lap közigazgatási hatósági eljárás céljából került kiadásra. Másra nem
 használható.

TULAJDONI LAP VÉGE

Nem hiteles tulajdoni lap

Nem hiteles tulajdoni lap

Nem hiteles tulajdoni lap

Nem hiteles tulajdoni lap

Nem hiteles tulajdoni lap

Nem hiteles tulajdoni lap

Nem hiteles tulajdoni lap

Nem hiteles tulajdoni lap

Nem hiteles tulajdoni lap

Nem hiteles tulajdoni lap

BAMBEH Szigetvári Járási Hivatal

Szigetvár 7900 Szigetvár, Kocsmaház tér 16. Pf.:34.

Oldal: 1/1

Nem hiteles tulajdoni lap - Szemle másolat

Megrendelés szám: 30005/20329/2018

2018. 11. 13

SZIGETVÁR

Szektor : 53

Belterület 1734 helyrajzi szám

I. RÉSZ

1. Az ingatlan adatai:

alrészlet adatok

művelési ág/kivett megnevezés/

m.n.o.

terület

ha m2

kat.t.jöv.

k.fill.

alcaztály

ter.

adatok

kat.jöv.

ha m2 k.fill.

. Kivett árak

0

3021

0.00

2. Bejegyző határozat: 37255/1996.09.25

Védett terület

II. RÉSZ

1. tulajdoni hányad: 1/1

bejegyző határozat, érkezési idő: 32445/2/1992.06.15

jogcím: tulajdonba adás 1990.LXV.tv.107.§.(2)

jogállás: tulajdonos

név: SZIGETVÁR VÁROS ÖNKORMÁNYZATA

cím: 7900 SZIGETVÁR Erinyi tér 1

törzsszám: 15724193

III. RÉSZ

NEM TARTALMAZ BEJEGYZÉST

En a tulajdoni lap közigazgatási hatósági eljárás céljából került kiadásra. Mára nem használható.

TULAJDONI LAP VÉGE

Nem hiteles tulajdoni lap

Nem hiteles tulajdoni lap

Nem hiteles tulajdoni lap

Nem hiteles tulajdoni lap

Nem hiteles tulajdoni lap

Nem hiteles tulajdoni lap

Nem hiteles tulajdoni lap

Nem hiteles tulajdoni lap

Nem hiteles tulajdoni lap

Nem hiteles tulajdoni lap

HAMK H Szegvári Járási Hivatal
 Szegvár 7900 Szegvár, Kossuth tér 16. Pf.:24

Oldal: 1/1

Nem hiteles tulajdoni lap - Szemle másolat

Megrendelés szám: 50005/20330/2018

2018.11.13

SZIGETVÁR
 Belterület 1725 helyrajzi szám

Szektor : 53

I. RÉSZ

1. Az ingatlan adatai:

alrészlet adatok

művelési ág/kivett megnevezés/

m.n.o

terület
ha m2kat.t.jöv.
k.fill.alcsatlály
ter. kat.jöv.adatok
ha m2 k.fill

. Kivett beépítetlen terület

0

5920

0.00

II. RÉSZ

3. tulajdoni hányad: 1/1

bejegyző határozat, érkezési idő: 31380/1993.03.31

jogcím: tulajdonbaadás

jogállás: tulajdonos

név: SZIGETVÁR VÁSOS ÖNKORMÁNYZATA

cím: 7900 SZIGETVÁR Erinyi tér 1

törzsszám: 15724193

III. RÉSZ

NEM TARTALMAZ BEJEGYZÉST

Ez a tulajdoni lap közigazgatási hatósági eljárás céljából került kiadásra. Másra nem használható.

TULAJDONI LAP VEGE

Nem hiteles tulajdoni lap

Nem hiteles tulajdoni lap

Nem hiteles tulajdoni lap

Nem hiteles tulajdoni lap

Nem hiteles tulajdoni lap

Nem hiteles tulajdoni lap

Nem hiteles tulajdoni lap

Nem hiteles tulajdoni lap

Nem hiteles tulajdoni lap

Nem hiteles tulajdoni lap

EAMTGH Szigetvári Járási Hivatal

Szigetvár 7900 Szigetvár, Kossuth tér 16 Pf:34

Oldal: 1/1

Nem hiteles tulajdoni lap - Szemle másolat

Megrendelés szám: 36005/20931/2018

2018.11.13

SZIGETVÁR

Szektor : 53

Helyterület 1726 helyrajzi szám

I. RÉSZ

1. Az ingatlan adatai:

alrészlet adatok

művelési ág/kivett megnevezés/

min.o

terület

ha m2

kat.t.jov.

k.fill

alcsztály

ter

adatok

kat.jov

ha m2 k.fill

. Kivett árak

0

3210

0,00

II. RÉSZ

3. tulajdoni hányad: 1/1

bejegyző határozat, érkezési idő: 32445/2/1992.06.15

jogcím: tulajdonbaadás 1990.LKV.tv.107.§.(2)

jogállás: tulajdonos

név: SZIGETVÁR VÁROS ÖNKORMÁNYZATA

cím: 7900 SZIGETVÁR Zrínyi tér 1

törzesszám: 15724193

III. RÉSZ

NEM TARTALMAZ BEJEGYZÉST

Ez a tulajdoni lap közigazgatási hatósági eljárás céljából került kiadásra. Másra nem használható.

TULAJDONI LAP VÉGE

Nem hiteles tulajdoni lap

Nem hiteles tulajdoni lap

Nem hiteles tulajdoni lap

Nem hiteles tulajdoni lap

Nem hiteles tulajdoni lap

Nem hiteles tulajdoni lap

Nem hiteles tulajdoni lap

Nem hiteles tulajdoni lap

Nem hiteles tulajdoni lap

Nem hiteles tulajdoni lap

BANKH Szigetvári Járási Hivatal

Szigetvár 7900 Szigetvár, Kossuth tér 16. Pf:24

Oldal: 1/1

Nem hiteles tulajdoni lap - Szemle másolat

Mégrendelés szám: 90005/20232/2018

2018. 11. 13

SZIGETVÁR

Szektor : 53

Belterület 1741/2 helyrajzi szám

I R É S Z

1. Az ingatlan adatai:

alrészlet adatok művelési ág/kiwett megnevezés/	min.o	terület ha m2	kat.t.jöv. k.fill.	alcsztály ter. kat.jöv. ha m2 k.fill
. Kivett víznyomá	0	1630	0.00	

II R É S Z

3. tulajdoni hányad: 1/1

bejegyző határozat, érkezési idő: 33512/1993.09.05

jogcím: átadás

jogállás: tulajdonos

név: SZIGETVÁR VÁROS ÖNKORMÁNYZATA

cím: 7900 SZIGETVÁR Zrínyi tér 1

törzsszám: 15724193

III R É S Z

1. bejegyző határozat, érkezési idő: 32612/2013.05.27

Onálló szöveges bejegyzés rendeltetésmód változás.

Ez a tulajdoni lap közérdekű bejelentés, javaslat, vagy panasz elbírálása céljából került kiadásra. Mára nem használható.

TULAJDONI LAP VÉGE

Nem hiteles tulajdoni lap

Nem hiteles tulajdoni lap

Nem hiteles tulajdoni lap

Nem hiteles tulajdoni lap

Nem hiteles tulajdoni lap

Nem hiteles tulajdoni lap

Nem hiteles tulajdoni lap

Nem hiteles tulajdoni lap

Nem hiteles tulajdoni lap

Nem hiteles tulajdoni lap

BANKH Szigetvári Járási Hivatal
Szigetvár 7900 Szigetvár, Kossuth tér 16 Pf:24

Oldal: 1/1

Nem hiteles tulajdoni lap - Szemle másolat

Megrendelés szám: 30065/20233/2018

2018. 11. 13

SZIGETVÁR

Szektor : 53

Belterület 1741/5 helyrajzi szám

I.RÉSZ

1. Az ingatlan adatai:

alrészlet adatok

művelési ág/kivett megnevezés/

min.o

terület

ha m2

kat.t.jöv.

k.fill.

alcsztály adatok

ter. kat.jöv.

ha m2 k.fill

. Kivett hűvezeték

0

1154

0,00

II.RÉSZ

3. tulajdoni hányad: 1/1

bejegyző határozat, érkezési idő: 30206/2/1993.01.15

jogcím: átadás

jogállás: tulajdonos

név: SZIGETVÁR VÁROS ÖNKORMÁNYZATA

cím: 7900 SZIGETVÁR Erinyi tér 1

törzsszám: 15724193

III.RÉSZ

NEM TARTALMAZ BEJEGYZÉST

1 / 1

Ez a tulajdoni lap közérdekű bejelentés, javaslat, vagy panasz elbírálása céljából került kiadásra. Másra nem használható.

TULAJDONI LAP VÉGE

Nem hiteles tulajdoni lap

Nem hiteles tulajdoni lap

Nem hiteles tulajdoni lap

Nem hiteles tulajdoni lap

Nem hiteles tulajdoni lap

Nem hiteles tulajdoni lap

Nem hiteles tulajdoni lap

Nem hiteles tulajdoni lap

Nem hiteles tulajdoni lap

Nem hiteles tulajdoni lap

BAMKH Szigetvári Járási Hivatal

Szigetvár 7900 Szigetvár, Kocsuthé 16 Pf:34

Oldal: 1/1

Nem hiteles tulajdoni lap - Szemle másolat

Megrendelés szám: 30005/20335/2018

2018. 11. 13

SZIGETVÁR

Szektor : 53

Belterület 1741/7 helyrajzi szám

I.RÉSZ

1. Az ingatlan adatai:

alrészlet adatak művelési ág/kivett megnevezés/	min.o	terület ha m2	kat.t.jov. k.fill.	alosztály adatak ter. kat.jov ha m2 k.fill
. Kivett beépítetlen terület	0	123	0.00	

II.RÉSZ

4. tulajdoni hányad: 1/1

bejegyző határozat, érkezési idő: 30762/1993.02.19

jogcím: tulajdonbaadás 1990.LKV.tv.107.§.(2)

jogállás: tulajdonos

név: SZIGETVÁR VÁROS ÖNKORMÉNYZATA

cím: 7900 SZIGETVÁR Irinyi tér 1

törzsszám: 15724193

III.RÉSZ

NEM TARTALMAZ BEJEGYZÉST

Ez a tulajdoni lap közérdekű bejelentés, javaslat, vagy panasz elbírálása céljából került kiadásra. Másra nem használható.

TULAJDONI LAP VÉGE

Nem hiteles tulajdoni lap

Nem hiteles tulajdoni lap

Nem hiteles tulajdoni lap

Nem hiteles tulajdoni lap

Nem hiteles tulajdoni lap

Nem hiteles tulajdoni lap

Nem hiteles tulajdoni lap

Nem hiteles tulajdoni lap

Nem hiteles tulajdoni lap

Nem hiteles tulajdoni lap

BANKH Szigetvári Járási Hivatal
Szigetvár 7900 Szigetvár, Kossuth tér 16 Pf:24

Oldal: 1/1

Nem hiteles tulajdoni lap - Szemle másolat

Megrendelés szám: 30065/20336/2018

2018. 11. 13

SZIGETVÁR

Szektor : 53

Belterület 1741/9 helyrajzi szám

I.RÉSZ

1. Az ingatlan adatai:

alrészlet adatok

művelési ág/kivett megnevezés/

m.n.o

terület

ha m2

kat.t.jöv.

k.fill.

alosztály adatok

ter. kat.jöv.

ha m2 k.fill.

. Kivett hővezetek

0

423

0.00

II.RÉSZ

3. tulajdoni hányad: 1/1

bejegyző határozat, érkezési idő: 30206/2/1993.01.15

jogcím: átadás

jogállás: tulajdonos

név: SZIGETVÁR VÁROS ÖNKORMÁNYZATA

cím: 7900 SZIGETVÁR Zrínyi tér 1

törzsszám: 15724183

III.RÉSZ

NEM TARTALMAZ BEJEGYZÉST

Ez a tulajdoni lap kőtérdékü bejelentés, javaslat, vagy panasz elbírálása céljából került kiadásra. Másra nem használható.

TULAJDONI LAP VÉGE

Nem hiteles tulajdoni lap

Nem hiteles tulajdoni lap

Nem hiteles tulajdoni lap

Nem hiteles tulajdoni lap

Nem hiteles tulajdoni lap

Nem hiteles tulajdoni lap

Nem hiteles tulajdoni lap

Nem hiteles tulajdoni lap

Nem hiteles tulajdoni lap

EAMPH Szigetvári Járási Hivatal

Szigetvár 7900 Szigetvár, Kossuth tér 16 Pf:24

Oldal: 1/1

Nem hiteles tulajdoni lap - Szemle másolat

Megrendelés szám: 30005/20237/2018

2018. 11. 13

SZIGETVÁR

Szektor : 53

Belterület 1742 helyrajzi szám

I. RÉSZ

1. Az ingatlan adatai:

alrészlet adatak művelési ág/kivett megnevezés/	min.o	terület ha m2	kat.t.jov. alosztály adatak	
			kat.jov ha m2	k.fill
Kivett árak	0	262	0.00	

2. bejegyző határozat: 30101/1996.10.24
Védett terület

II. RÉSZ

4. tulajdoni hányad: 1/1
 bejegyző határozat, érkezési idő: 30762/1993.02.19
 jogcím: tulajdonba adás 1990.LXV.tv.107.§.(2)
 jogállás: tulajdonos
 név: SZIGETVÁR VÁROS ÖNKORMÉNYZATA
 cím: 7900 SZIGETVÁR Drinyi tér 1
 törzesszám: 15724193

III. RÉSZ

NEM TARTALMAZ BEJEGYZÉST

En a tulajdoni lap közigazgatási hatósági eljárás céljából került kiadásra. Másra nem használható.

TULAJDONI LAP VÉGE

Nem hiteles tulajdoni lap

Nem hiteles tulajdoni lap

Nem hiteles tulajdoni lap

Nem hiteles tulajdoni lap

Nem hiteles tulajdoni lap

Nem hiteles tulajdoni lap

Nem hiteles tulajdoni lap

Nem hiteles tulajdoni lap

Nem hiteles tulajdoni lap

Nem hiteles tulajdoni lap

BANKH Szigetvári Járási Hivatal
Szigetvár 7900 Szigetvár, Kocsuth tér 16 Pf:24

Oldal: 1/1

Nem hiteles tulajdoni lap - Szemle másolat

Megrendelés szám: 30905/20238/2018

2018. 11. 13

SZIGETVÁR

Szektor : 53

Belterület 1743 helyrajzi szám

I.RÉSZ

1. Az ingatlan adatai:

alrészlet adatak

művelési ág/kivett megnevezés/

min.o

terület kat.t.jov. aléztály adatak

ha m2

k.fill.

ter.

kat.jov

ha m2 k.fill

. erdő

4

1.3442

3.76

2. bejegyző határozat: 30102/1996.10.24
Védett terület3. bejegyző határozat: 52/1998.07.23
Művelési ág változása.

II.RÉSZ

4. tulajdoni hányad: 1/1

bejegyző határozat, érkezési idő: 30762/1993.02.19

jogcím: tulajdonba adás 1990.LXV.tv.107.§.(2)

jogállás: tulajdonos

név: SZIGETVÁR VÁROS ÖNKORMÁNYZATA

cím: 7900 SZIGETVÁR Zrínyi tér 1

törzesszám: 15724193

III.RÉSZ

NEM TARTALMAZ BEJEGYZÉST

Ez a tulajdoni lap közigazgatási-hatósági eljárás céljából került kiadásra. Másra nem használható.

TULAJDONI LAP VÉGE

Nem hiteles tulajdoni lap

Nem hiteles tulajdoni lap

Nem hiteles tulajdoni lap

Nem hiteles tulajdoni lap

Nem hiteles tulajdoni lap

Nem hiteles tulajdoni lap

Nem hiteles tulajdoni lap

Nem hiteles tulajdoni lap

Nem hiteles tulajdoni lap

Nem hiteles tulajdoni lap

BANKH Szigetvári Járási Hivatal

Szigetvár 7900 Szigetvár, Kossuth tér 16. P1:24

Oldal: 1/1

Nem hiteles tulajdoni lap - Szemle másolat

Megrendelés szám: 30005/20239/2018

2018. 11. 13

SZIGETVÁR

Szektor : 53

Belterület 1744 helyrajzi szám

I. RÉSZ

1. Az ingatlan adatai:

alrészlet adatok	terület	kat.t.gov.	alosztály	adatok
művelési ág/kivett megnevezés/	ha m2	k.fill	ter.	kat.gov
	min.o		ha m2	k.fill

Kivett árak	0	138	0.00	
-------------	---	-----	------	--

2. Bejegyző határozat: 30103/1996.10.24
Védett terület

II. RÉSZ

4. tulajdoni hányad: 1/1

bejegyző határozat, érkezési idő: 30762/1993.02.19

jogcím: tulajdonba adás 1990.LKV.tv.107.§.(2)

jogállás: tulajdonos

név: SZIGETVÁR VÁROS ÖNKORMÉNYEZATA

cím: 7900 SZIGETVÁR Zrínyi tér 1

törzesszám: 15724193

III. RÉSZ

NEM TARTALMAZ BEJEGYZÉST

En a tulajdoni lap közigazgatási hatósági eljárás céljából került kiadásra. Másra nem használható.

TULAJDONI LAP VÉGE

Nem hiteles tulajdoni lap

Nem hiteles tulajdoni lap

Nem hiteles tulajdoni lap

Nem hiteles tulajdoni lap

Nem hiteles tulajdoni lap

Nem hiteles tulajdoni lap

Nem hiteles tulajdoni lap

Nem hiteles tulajdoni lap

Nem hiteles tulajdoni lap

Nem hiteles tulajdoni lap

BANKH Szigetvári Járási Hivatal

Szigetvár 7900 Szigetvár, Kocsmaház tér 16 Pf:24

Oldal: 1/1

Nem hiteles tulajdoni lap - Szemle másolat

Megrendelés szám: 30005/20340/2018

2018. 11. 13

SZIGETVÁR

Szektor : 53

Belterület 1745 helyrajzi szám

I. RÉSZ

1. Az ingatlan adatai:

alrészlet adatok

művelési ág/kivett megnevezés/

m.n.o

terület kat.t.jov. alosztály adatok

ha m2

k.fill.

ter

kat.jov

ha m2 k.fill

. Kivett beépítetlen terület

0

678

0.00

2. bejegyző határozat: 30104/1996.10.24

Védett terület

II. RÉSZ

4. tulajdoni hányad: 1/1

bejegyző határozat, érkezési idő: 30762/1993.02.19

jogcím: tulajdonba adás 1990.LKV.tv.107.§.(2)

jogállás: tulajdonos

név: SZIGETVÁR VÁROS ÖNKORMÉNYERATA

cím: 7900 SZIGETVÁR Zrínyi tér 1

törzsszám: 15724193

III. RÉSZ

NEM TARTALMAZ BEJEGYZÉST

En a tulajdoni lap közigazgatási hatósági eljárás céljából került kiadásra. Másra nem használható.

TULAJDONI LAP VÉGE

Nem hiteles tulajdoni lap

Nem hiteles tulajdoni lap

Nem hiteles tulajdoni lap

Nem hiteles tulajdoni lap

Nem hiteles tulajdoni lap

Nem hiteles tulajdoni lap

Nem hiteles tulajdoni lap

Nem hiteles tulajdoni lap

Nem hiteles tulajdoni lap

Nem hiteles tulajdoni lap

BANKH Szigetvári Járási Hivatal
Szigetvár 7900 Szigetvár, Kocsuthé 16 Pf:24

Oldal: 1/1

Nem hiteles tulajdoni lap - Szemle másolat

Mégrendelés szám: 30005/20341/2018

2018. 11. 13

SZIGETVÁR
Belterület 926/1 helyrajzi szám

Szektor : 53

I.RÉSZ						
1. Az ingatlan adatai:						
alrészlet adatok						
művelési ág/kiwett megnevezés/	min.o	terület ha m2	kat.t.jov. k.filli	alcsrtaly ter	adatok kat.jov	
						ha m2 k.fill
. Kivett vízű						
	0	578	0.00			

3. tulajdoni hányad: 1/1
bejegyző határozat, érkezési idő: 30162/2003.01.07
jogcím: tulajdonbaadás
jogállás: tulajdonos
név: SZIGETVÁR VÁROS ÖNKORMÁNYZATA
cím: 7900 SZIGETVÁR Zrínyi tér 1
törzsszám: 15724193

III.RÉSZ						
NEM TARTALMAZ BEJEGYZÉST						
A / I						

Ez a tulajdoni lap közigazgatási hatósági eljárás céljából került kiadásra. Másra nem használható.

TULAJDONI LAP VÉGE

Nem hiteles tulajdoni lap

Nem hiteles tulajdoni lap

Nem hiteles tulajdoni lap

Nem hiteles tulajdoni lap

Nem hiteles tulajdoni lap

Nem hiteles tulajdoni lap

Nem hiteles tulajdoni lap

Nem hiteles tulajdoni lap

Nem hiteles tulajdoni lap

Nem hiteles tulajdoni lap

BANKH Szigetvári Járási Hivatal
Szigetvár 7900 Szigetvár, Kossuth tér 16 Pf:24

Oldal: 1/1

Nem hiteles tulajdoni lap - Szemle mároslat

Magrendelés szám: 30005/20342/2018

2018. 11. 13

SZIGETVÁR

Szektor : 53

Belterület 926/2 helyrajzi szám

I.RÉSZ

1. Az ingatlan adatai:

alrészlet adatok

művelési ág/kivett megnevezés/

m.n.o

terület

ha m2

kat.t.jöv.

k.fill.

alcsoport adatok

terf. kat.jöv

ha m2 k.fill

. Kivett beépítetlen terület

0

0000

0.00

II.RÉSZ

3. tulajdoni hányad: 1/1

bejegyzés határozat, érkezési idő: 31380/1993.03.31

jogcím: tulajdonbaadás

jogállás: tulajdonos

név: SZIGETVÁR VÁROS ÖNKORMÉNYZATA

cím: 7900 SZIGETVÁR Zrínyi tér 1

tortaszám: 15724193

III.RÉSZ

NEM TARTALMAZ BEJEGYZÉST

Ez a tulajdoni lap közigazgatási hatósági eljárás céljából került kiadásra. Mára nem használható.

TULAJDONI LAP VÉGE

Nem hiteles tulajdoni lap

Nem hiteles tulajdoni lap

Nem hiteles tulajdoni lap

Nem hiteles tulajdoni lap

Nem hiteles tulajdoni lap

Nem hiteles tulajdoni lap

Nem hiteles tulajdoni lap

Nem hiteles tulajdoni lap

Nem hiteles tulajdoni lap

Nem hiteles tulajdoni lap

BANKH Szigetvári Járási Hivatal
Szigetvár 7900 Szigetvár, Kossuth tér 16. Pf:24

Oldal: 1/1

Nem hiteles tulajdoni lap - Szemle másolat

Megrendelés szám: 30065/20244/2018

2018. 11. 13

SZIGETVÁR

Szektor : 53

Belterület 1747/1 helyrajzi szám

I. RÉSZ

1. Az ingatlan adatai:

alrészlet adatok	terület	kat.t.jöv.	alcsztály	adatok
művelési ág/kivett megnevezés/	min.o	ha m2	k.fill.	ter: kat.jöv
				ha m2 k.fill

Kivett árak	0	824	0.00	
-------------	---	-----	------	--

2. bejegyző határozat: 30105/1996.10.24
Védett terület

II. RÉSZ

4. tulajdoni hányad: 1/1
bejegyző határozat, érkezési idő: 30762/1993.02.19
jogcím: tulajdonba adás 1990.LKV.tv.107.§.(2)
jogállás: tulajdonos
név: SZIGETVÁR VÁROS ÖNKORMÁNYZATA
cím: 7900 SZIGETVÁR Brinyi tér 1
törzsszám: 15724193

III. RÉSZ

NEM TARTALMAZ BEJEGYZÉST

En a tulajdoni lap közigazgatási hatósági eljárás céljából került kiadásra. Másra nem használható.

TULAJDONI LAP VÉGE

Nem hiteles tulajdoni lap

Nem hiteles tulajdoni lap

Nem hiteles tulajdoni lap

Nem hiteles tulajdoni lap

Nem hiteles tulajdoni lap

Nem hiteles tulajdoni lap

Nem hiteles tulajdoni lap

Nem hiteles tulajdoni lap

Nem hiteles tulajdoni lap

Nem hiteles tulajdoni lap

BANKH Szegedvári Járási Hivatal
Szegedvár 7900 Szegedvár, Kosuth tér 16. Pf:34.

Oldal: 1/1

Nem hiteles tulajdoni lap - Szemle másolat

Megrendelés szám: 30005/20270/2018

2018. 11. 14

SZIGETVÁR

Szektor : 53

Belterület 1749/2 helyrajzi szám

I. RÉSZ

1. Az ingatlan adatai:

alrészlet adatok művelési ág/kivett megnevezés/	min.o	terület ha m2	kat.t.jöv. alcsofaly adatok	
			ter. kat.jöv ha m2	kat.jöv k.fill
. erdő	4	2.2428	6.28	

2. bejegyző határozat: 38109/1996.10.24
Védett terület3. bejegyző határozat: 52/1998.07.23
Művelési ág változás.

II. RÉSZ

4. tulajdoni hányad: 1/1
bejegyző határozat, érkezési idő: 30726/1993.02.19
jogcím: tulajdonba adás 1990.LKV.tv.107.§.(2)
jogállás: tulajdonos
név: SZIGETVÁR VÁROS ÖNKORMÁNYZATA
cím: 7900 SZIGETVÁR Zrínyi tér 1
törzsszám: 15724193

III. RÉSZ

1. bejegyző határozat, érkezési idő: 33255/2/1988.10.03
Hírközlő kábel fektetési- és karbantartási szolgalmi jog .
jogosult:
név: FÉCSI POSTAIGAZGATÓSÁG
cím : FÉCS Jókai utca 10

Ez a tulajdoni lap közigazgatási hatósági eljárás céljából került kiadásra. Másra nem használható.

TULAJDONI LAP VÉGE

Nem hiteles tulajdoni lap

Nem hiteles tulajdoni lap

Nem hiteles tulajdoni lap

Nem hiteles tulajdoni lap

Nem hiteles tulajdoni lap

Nem hiteles tulajdoni lap

Nem hiteles tulajdoni lap

Nem hiteles tulajdoni lap

Nem hiteles tulajdoni lap

Nem hiteles tulajdoni lap

EAMKH Saigetvári Járási Hivatal
Saigetvár 7900 Saigetvár, Kossuth tér 16. Pf.:24.

Oldal: 1/1

Nem hiteles tulajdoni lap - Szenle másolat

Megrendelés szám: 30005/20371/2018

2018. 11. 14

SZIGETVÁR

Szektor : 53

Belterület 1752 helyrajzi szám

I. RÉSZ

1. Az ingatlan adatai:

alrészlet adatai	terület	kat.t.jöv.	alosztály adatai
művelési ág/kivett megnevezés/	ha m2	k.fill.	ter. kat.jöv. ha m2 k.fill.
	man.o		

. Kivett közút

0

6175

0.00

2. bejegyző határozat: 30112/1996.10.24
Védett terület

II. RÉSZ

4. tulajdoni hányad: 1/1

bejegyző határozat, érkezési idő: 30726/1993.02.19

jogcím: tulajdonba adás 1990.LKV.tv.107.§.(2)

jogállás: tulajdonos

név: SZIGETVÁR VÁROS ÖNKORMÉNYEZATA

cím: 7900 SZIGETVÁR Zrínyi tér 1

törzsszám: 15724193

III. RÉSZ

1. bejegyző határozat, érkezési idő: 33255/2/1988.10.03
Hírközlő kábel fektetési- és karbantartási szolgálmi jog
jogosult:

név: FÉCSI POSTAIKASZTÓRSÁG

cím : FÉCS Jókai utca 10

2. bejegyző határozat, érkezési idő: 31229/2010.03.16

Önálló szöveges bejegyzés felmérési területszámítási hiba kijavítása.

Ez a tulajdoni lap közigazgatási hatósági eljárás céljából került kiadásra. Másra nem használható.

TULAJDONI LAP VÉGE

Nem hiteles tulajdoni lap

Nem hiteles tulajdoni lap

Nem hiteles tulajdoni lap

Nem hiteles tulajdoni lap

Nem hiteles tulajdoni lap

Nem hiteles tulajdoni lap

Nem hiteles tulajdoni lap

Nem hiteles tulajdoni lap

Nem hiteles tulajdoni lap

Nem hiteles tulajdoni lap

EAMFKH Szigetvári Járási Hivatal
Szigetvár 7900 Szigetvár, Kossuth tér 16. Pf:24

Oldal: 1/1

Nem hiteles tulajdoni lap - Szemle másolat

Megrendelés szám: 30005/20372/2018

2018. 11. 14

SZIGETVÁR
Belterület 1750/1 helyrajzi szám

Szektor : 53

I. RÉSZ

1. Az ingatlan adatai:

alrészlet adatok művelési ág/kivett megnevezés/	min.o	terület ha m2	kat.t.jöv. k.fill	alcsz. adatok ter. kat.jöv. ha m2 k.fill
Kivett árak	0	804	0.00	

2. bejegyző határozat: 30110/1996.10.24
Védett terület

II. RÉSZ

4. tulajdoni hányad: 1/1
bejegyző határozat, érkezési idő: 30326/1993
jogcím: tulajdonba adás 1990.LKV.tv.107.§.(2)
jogállás: tulajdonos
név: SZIGETVÁR VÁROS ÖNKORMÁNYZATA
cím: 7900 SZIGETVÁR Irinyi tér 1
törzsszám: 15724193

III. RÉSZ

NEM TARTALMAZ BEJEGYZÉST

Ez a tulajdoni lap közigazgatási hatósági eljárás céljából került kiadásra. Másra nem használható.

TULAJDONI LAP VÉGE

Nem hiteles tulajdoni lap

Nem hiteles tulajdoni lap

Nem hiteles tulajdoni lap

Nem hiteles tulajdoni lap

Nem hiteles tulajdoni lap

Nem hiteles tulajdoni lap

Nem hiteles tulajdoni lap

Nem hiteles tulajdoni lap

Nem hiteles tulajdoni lap

Nem hiteles tulajdoni lap

BANKH Szigetvári Járási Hivatal
Szigetvár 7900 Szigetvár, Kossuth tér 16 Pf:34

Oldal: 1/1

Nem hiteles tulajdoni lap - Szemle másolat

Megrendelés szám: 50 005/20273/2018

2018. 11. 14

SZIGETVÁR

Szektor : 53

Belterület 1751/2 helyrajzi szám

I. RÉSZ

1. Az ingatlan adatai:

alrészlet adatak művelési ág/kivett megnevezés/	min.o	terület ha m2	kat.t.jöv. alcsoztály adatak	
			ter	kat.jöv
			ha m2	k.fill
. Kivett beépítetlen terület	0	9896	0.00	

2. bejegyző határozat: 37255/1996.09.25
Védett terület

II. RÉSZ

4. tulajdoni hányad: 1/1

bejegyző határozat, érkezési idő: 30726/1993.02.19
jogcím: tulajdonba adás 1990.LKV.tv.107.§.(2)
jogállás: tulajdonos
név: SZIGETVÁR VÁROS ÖNKORMÉNYZATA
cím: 7900 SZIGETVÁR Zrínyi tér 1
törzsszám: 15724193

III. RÉSZ

1. bejegyző határozat, érkezési idő: 33255/2/1988.10.03
Hírközlő kábel fektetési- és karbantartási szolgálmi jog .
jogosult:
név: FÉCSI POSTAIGAZGATÓSÁG
cím : FÉCS Jókai utca 10

Ez a tulajdoni lap közigazgatási hatósági eljárás céljából került kiadásra. Másra nem használható.

TULAJDONI LAP VÉGE

Nem hiteles tulajdoni lap

Nem hiteles tulajdoni lap

Nem hiteles tulajdoni lap

Nem hiteles tulajdoni lap

Nem hiteles tulajdoni lap

Nem hiteles tulajdoni lap

Bizonyító erővel nem rendelkezik

Nem hiteles tulajdoni lap

Nem hiteles tulajdoni lap

Nem hiteles tulajdoni lap

EAMKH Szigetvári Járási Hivatal
Szigetvár 7900 Szigetvár, Kossuth tér 16. Pf.:24

Oldal: 1/1

Nem hiteles tulajdoni lap - Szemle másolat

Mégrendelés szám: 20005/20377/2018

2018. 11. 14

SZIGETVÁR
Belterület 970/7 helyrajzi szám

Szektor : 53

		I. RÉSZ			
1. Az ingatlan adatai:		terület	kat.t.jov.	alcsatlakozó	adatok
alrészlet adatai	min.o	ha m2	k.fillé	ter	kat.jov
művelési ág/kivett megnevezés/				ha m2	k.fill
. Kivett beépítetlen terület		0	1.1577	0.00	

II. RÉSZ

2. tulajdoni hányad: 1/1
bejegyző határozat, érkezési idő: 37930/2001.10.20
jogcím: árverési vétel
jogállás: tulajdonos
név: SZIGETVÁR VÁROS ÖNKORMÁNYZATA
cím: 7900 SZIGETVÁR Erinyi tér 1
törzesszám: 15724193

III. RÉSZ

2. bejegyző határozat, érkezési idő: 31023/2010.04.23
Stennyvit-elvetetési szolgálmi jog
Az okiratban foglalt tartalommal.
jogosult:
név: CSERTŐ KÖZSÉG ÖNKORMÁNYZATA törzesszám: 15334751
cím : 7931 CSERTŐ Kossuth tér 6
3. bejegyző határozat, érkezési idő: 30523/4/2017.01.17
Onálló stóveges bejegyzés művelési ág változása.

Et a tulajdoni lap közigazgatási hatósági eljárás céljából került kiadásra. Másra nem használható.

TULAJDONI LAP VÉGE

Nem hiteles tulajdoni lap

Nem hiteles tulajdoni lap

Nem hiteles tulajdoni lap

Nem hiteles tulajdoni lap

Nem hiteles tulajdoni lap

Nem hiteles tulajdoni lap

Nem hiteles tulajdoni lap

Bizonyító erővel nem rendelkezik

Nem hiteles tulajdoni lap

Nem hiteles tulajdoni lap

Nem hiteles tulajdoni lap

Nem hiteles tulajdoni lap

BANKH Szigetvári Járási Hivatal
Szigetvár 7900 Szigetvár, Kossuth tér 16. Pf:34.

Oldal: 1/2

Nem hiteles tulajdoni lap - Szemle másolat

Megrendelés szám:50005/20376/2018

2018.11.14

SZIGETVÁR
Belterület 970/40 helyrajzi szám

Szektor : 53

		I. RÉSZ			
		min.o	terület ha m2	kat.t.jöv. k.fill.	adószámla adat kat.jöv ha m2 k.fill
1. Az ingatlan adatai: részlet adatok művelési ág/kivett megnevezés/					

. Kivett vásártér		0	3.3930	0,00	
-------------------	--	---	--------	------	--

		II. RÉSZ			
1. tulajdoni hányad: 1/1 bejegyző határozat, érkezési idő: 32445/2/1992.06.15 jogcím: tulajdonba adás jogállás: tulajdonos név: SZIGETVÁR VÁROS ÖNKORMÁNYZATA cím: 7900 SZIGETVÁR Brinyi tér 1 törzsszám: 15724193					

Nem hiteles tulajdoni lap

1. bejegyző határozat, érkezési idő: 30249/2/1994.06.07 Önálló szöveges bejegyzés megosztás kov.kialakítva a 970/39-hrzt- -b61.					
--	--	--	--	--	--

2. bejegyző határozat, érkezési idő: 33157/4/1995.1994.04.15 Vezetékjog jogosult: név: MAGYAR TELEKOM TÁVKÖZLESI NYILVÁNTARTÁS MŰKÖDŐ RÉSEVENYVÁRSÁG törzsszám: 10773391 cím : 1013 BUDAPEST Kristina körút 55.					
---	--	--	--	--	--

3. bejegyző határozat, érkezési idő: 35638/2003.07.02 Önálló szöveges bejegyzés telekhafarrendezés következtében a terület csökkent 461 nm-rel.					
--	--	--	--	--	--

4. bejegyző határozat, érkezési idő: 36352/2009.10.16 Vezetékjog Vezetékjoggal terhelt rész: 23 m2. jogosult: név: E.ON DÉL-DUNÁNTÚLI ÁRAMELŐZATI ZRT. törzsszám: 10732614 cím : 7626 PÉCS Bóza tér 8/A					
--	--	--	--	--	--

5. bejegyző határozat, érkezési idő: 33068/2/2012.05.08 Vezetékjog jogosult: név: E.ON DÉL-DUNÁNTÚLI ÁRAMELŐZATI ZRT. törzsszám: 10732614 cím : 7626 PÉCS Bóza tér 8/A					
--	--	--	--	--	--

Folytatás a következő lapon

Nem hiteles tulajdoni lap

Nem hiteles tulajdoni lap

Nem hiteles tulajdoni lap

Nem hiteles tulajdoni lap

Nem hiteles tulajdoni lap

Nem hiteles tulajdoni lap

Nem hiteles tulajdoni lap

Nem hiteles tulajdoni lap

Nem hiteles tulajdoni lap

Nem hiteles tulajdoni lap

Nem hiteles tulajdoni lap

BAMKH Szigetvári Járási Hivatal
Szigetvár 7900 Szigetvár, Kossuth tér 16. Pf:24.

Oldal: 2/2

Nem hiteles tulajdoni lap - Szemle másolat

Megrendelés szám:30005/20376/2018

2018.11.14

SZIGETVÁR

Sektor : 53

Belterület 970/40 helyrajzi szám

Folytatás az előző lapról
H I R E S Z

6. bejegyző határozat, érkezési idő: 36352/2/2012.06.22

Vezeték jog

jogosult:

név: E.ON DÉL-DUNÁNTÚLI ÁRMEGÁLLÓZATI ZRT. törzesszám: 10732614
cím : 7626 PÉCS Bóza tér 8/A

7. bejegyző határozat, érkezési idő: 31082/2/2014.02.26

Vittevetési szolgalmi jog

(A 32.251/1987. 06. 11. számú bejegyzés ranghelyén).

jogosult:

név: SZIGETVÁR VÁROS ÖNKORMÁNYZATA törzesszám: 15724193
cím : 7900 SZIGETVÁR Szinyi tér 1

9. bejegyző határozat, érkezési idő: 36104/2018.10.29

Önálló szöveges bejegyzés felmérési, térképezési területszámítási hiba kijavítása.

Ez a tulajdoni lap közigazgatási hatósági eljárás céljából került kiadásra. Másra nem használható.

TULAJDONI LAP VÉGE

Nem hiteles tulajdoni lap

Nem hiteles tulajdoni lap

Nem hiteles tulajdoni lap

Nem hiteles tulajdoni lap

Nem hiteles tulajdoni lap

Nem hiteles tulajdoni lap

Nem hiteles tulajdoni lap

Nem hiteles tulajdoni lap

Nem hiteles tulajdoni lap

Nem hiteles tulajdoni lap

Nem hiteles tulajdoni lap

BANKH Szigetvári Járási Hivatal
Szigetvár 7900 Szigetvár, Kossuth tér 16 Pf:24

Oldal: 1/1

Nem hiteles tulajdoni lap - Szemle másolat

Megrendelés szám: 30005/20283/2018

2018. 11. 14

SZIGETVÁR

Szektor : 53

Kulterület 0106 helyrajzi szám

I. RÉSZ

1. Az ingatlan adatai:

alrészlet adatak	terület	kat.t.jöv.	alcsztály	adatok
művelési ág/kivett megnevezés/	ha m2	k.fill.	ter.	kat.jöv
	min.o		ha m2	k.fill

. Kivett árak

0

1990

0.00

II. RÉSZ

3. tulajdoni hányad: 1/1

bejegyző határozat, érkezési idő: 32445/2/1992.06.15
jogcím: tulajdonba adás 1990.LKV.tv.107.S.(2)
jogállás: tulajdonos
név: SZIGETVÁR VÁROS ÖNKORMÁNYZATA
cím: 7900 SZIGETVÁR Zrínyi tér 1
törzesszám: 15724193

III. RÉSZ

1. bejegyző határozat, érkezési idő: 35916/2/2012.06.01

VezetékJog

jogosult:

név: E.ON DÉL-DUNÁNTÚLI ÁRAMHÁLÓZATI ZRT. törzesszám: 10732614
cím : 7626 PÉCS Búza tér 8/A

2. bejegyző határozat, érkezési idő: 37520/2012.09.10

VezetékJog

jogosult:

név: E.ON DÉL-DUNÁNTÚLI ÁRAMHÁLÓZATI ZRT. törzesszám: 10732614
cím : 7626 PÉCS Búza tér 8/A

En a tulajdoni lap közigazgatási hatósági eljárás céljából került kiadásra. Mára nem használható.

TULAJDONI LAP VÉGE

Nem hiteles tulajdoni lap

Nem hiteles tulajdoni lap

Nem hiteles tulajdoni lap

Nem hiteles tulajdoni lap

Nem hiteles tulajdoni lap

Nem hiteles tulajdoni lap

Nem hiteles tulajdoni lap

Nem hiteles tulajdoni lap

Nem hiteles tulajdoni lap

Nem hiteles tulajdoni lap

BANKH Szigetvári Járási Hivatal
Szigetvár 7900 Szigetvár, Kossuth tér 16. Pf:34

Oldal: 1/1

Nem hiteles tulajdoni lap - Szemle másolat

Megrendelés szám: 30005/2018/2018

2018. 11. 14

SZIGETVÁR

Szektor : 53

Kulterület 0107 helyrajzi szám

I. RÉSZ

1. Az ingatlan adatai:

alrészlet adatok

művelési ág/kivett megnevezés/

min.o

terület kat.t.jöv. alosztály adatok

ha m2

k.fill

ter

kat.jöv

ha m2

k.fill

. Kivett korlát

0

4445

0.00

II. RÉSZ

3. tulajdoni hányad: 1/1

bejegyző határozat, érkezési idő: 32445/2/1992.06.15

jogcím: tulajdonbaadás 1990.LKV.tv.107.§.(2)

jogállás: tulajdonos

név: SZIGETVÁR VÁROS ÖNKORMÁNYZATA

cím: 7900 SZIGETVÁR Zrínyi tér 1

törzesszám: 15724193

III. RÉSZ

NEM TARTALMAZ BEJEGYZÉST

En a tulajdoni lap közigazgatási hatósági eljárás céljából került kiadásra. Másra nem használható.

TULAJDONI LAP VÉGE

Nem hiteles tulajdoni lap

Nem hiteles tulajdoni lap

Nem hiteles tulajdoni lap

Nem hiteles tulajdoni lap

Nem hiteles tulajdoni lap

Nem hiteles tulajdoni lap

Nem hiteles tulajdoni lap

Nem hiteles tulajdoni lap

Nem hiteles tulajdoni lap

Nem hiteles tulajdoni lap

BANKH Szigetvári Járási Hivatal

Szigetvár 7900 Szigetvár, Kossuth tér 16 Pf:24

Oldal: 1/1

Nem hiteles tulajdoni lap - Szemle másolat

Megrendelés szám: 30005/20388/2018

2018. 11. 14

SZIGETVÁR

Szektor : 53

Külterület 0110/1 helyrajzi szám

I. RÉSZ

1. Az ingatlan adatai:

alrészlet adatak	terület	kat.t.jöv.	alcsztály	adatok
művelési ág/kivett megnevezés/	min.o	ha m2	k.fill.	ter. kat.jöv
				ha m2 k.fill

Kivett temető, ravatalozó	0	4.5640	0.00	
---------------------------	---	--------	------	--

II. RÉSZ

3. tulajdoni hányad: 1/1

bejegyző határozat, érkezési idő: 32445/2/1992.06.15

jogcím: tulajdonbaadás 1990.LKV.tv.107.§.(2)

jogállás: tulajdonos

név: SZIGETVÁR VÁROS ÖNKORMÁNYZATA

cím: 7900 SZIGETVÁR Zrínyi tér 1

törzsszám: 15724193

III. RÉSZ

1. bejegyző határozat, érkezési idő: 39558/2008.11.14

Önálló szóveges bejegyzés telekegyesítés következtében a terület növekedett a 0111/2 helyrajzi számú ingatlan területével.

2. bejegyző határozat, érkezési idő: 40434/2009.12.18

Önálló szóveges bejegyzés épületfeltüntetés

3. bejegyző határozat, érkezési idő: 35916/2/2012.06.01

VezetékJog

jogosult:

név: E.ON DÉL-DUNÁNTÚLI ÁRAMHÁLÓZATI ZRT. törzsszám: 10732614

cím : 7626 PÉCS Bóta tér 8/A

Ez a tulajdoni lap közigazgatási hatósági eljárás céljából került kiadásra. Másra nem használható.

TULAJDONI LAP VÉGE

Nem hiteles tulajdoni lap

Nem hiteles tulajdoni lap

Nem hiteles tulajdoni lap

Nem hiteles tulajdoni lap

Nem hiteles tulajdoni lap

Nem hiteles tulajdoni lap

Nem hiteles tulajdoni lap

Nem hiteles tulajdoni lap

Nem hiteles tulajdoni lap

Nem hiteles tulajdoni lap

BANKH Szigetvári Járási Hivatal
Szigetvár 7900 Szigetvár, Kossuth tér 16. Pf:24

Oldal: 1/1

Nem hiteles tulajdoni lap - Szemle másolat

Megrendelés szám: 30005/20289/2018

2018. 11. 14

SZIGETVÁR

Szektor : 53

Kulterület 0110/2 helyrajzi szám

I. RÉSZ

1. Az ingatlan adatai:

alrészlet adatok

művelési ág/kivett megnevezés/

m.n.o

terület kat.t.jöv. alcstartály adatok

ha m2

k.fill

ter

kat.jöv

ha m2 k.fill

. Kivett lakóház, udvar

0

432

0.00

II. RÉSZ

1. tulajdoni hányad: 1/1

bejegyző határozat, érkezési idő: 32445/2/1993.06.15

jogcím: tulajdonba adás 1990.LKV.tv.107.§.(2)

jogállás: tulajdonos

név: SZIGETVÁR VÁROS ÖNKORMÉNYZATA

cím: 7900 SZIGETVÁR Erinyi tér 1

törzsszám: 15724193

III. RÉSZ

NEM TARTALMAZ BEJEGYZÉST

Ez a tulajdoni lap közigazgatási hatósági eljárás céljából került kiadásra. Mára nem használható.

TULAJDONI LAP VÉGE

Nem hiteles tulajdoni lap

Nem hiteles tulajdoni lap

Nem hiteles tulajdoni lap

Nem hiteles tulajdoni lap

Nem hiteles tulajdoni lap

Nem hiteles tulajdoni lap

Nem hiteles tulajdoni lap

Nem hiteles tulajdoni lap

Nem hiteles tulajdoni lap

Nem hiteles tulajdoni lap

BANKH Szigetvári Járási Hivatal
Szigetvár 7900 Szigetvár, Kocsuth tér 16. Pf.:24.

Oldal: 1/1

Nem hiteles tulajdoni lap - Szemle másolat

Megrendelés szám: 30005/2020/1/2018

2018. 11. 14

SZIGETVÁR

Szektor : 53

Kulterület 087 helyrajzi szám

"címkézés alatt"

I.RÉSZ

1. Az ingatlan adatai:

alrészlet adatai	terület	kat.t.jöv.	alcsatlakozó adatai
művelési ág/kivett megnevezés/	ha m2	k.fill	ter. kat.jöv ha m2 k.fill
Kivett árak	0	0,00	

II.RÉSZ

3. tulajdoni hányad: 1/1

bejegyző határozat, érkezési idő: 32445/2/1992.06.15
jogcím: tulajdonba adás 1990.LKV.tv.107.§.(2)
jogállás: tulajdonos
név: SZIGETVÁR VÁROS ÖNKORMÉNYZATA
cím: 7900 SZIGETVÁR Zrínyi tér 1
törzsszám: 15724193

III.RÉSZ

1. bejegyző határozat, érkezési idő: 38047/2/2012.10.17

VezetékJog
jogesult:
név: E.ON DÉL-DUNÁNTÚLI ÁRAMHÁLÓZATI ZRT. törzsszám: 10732614
cím : 7626 PÉCS Bóza tér 8/A

Ez a tulajdoni lap közigazgatási hatósági eljárás céljából került kiadásra. Másra nem használható.

TULAJDONI LAP VÉGE

Nem hiteles tulajdoni lap

Nem hiteles tulajdoni lap

Nem hiteles tulajdoni lap

Nem hiteles tulajdoni lap

Nem hiteles tulajdoni lap

Nem hiteles tulajdoni lap

Nem hiteles tulajdoni lap

Nem hiteles tulajdoni lap

Nem hiteles tulajdoni lap

Nem hiteles tulajdoni lap

EAMKH Szigetvári Járási Hivatal
Szigetvár 7900 Szigetvár, Kosuth tér 16. Pf.:24.

Oldal: 1/1

Nem hiteles tulajdoni lap - Szemle másolat

Megrendelés szám: 30005/20393/2018

2018. 11. 14

SZIGETVÁR

Szektor : 53

Kulterület 0124 helyrajzi szám

I. RÉSZ

1. Az ingatlan adatai:

alrészlet adatak művelési ág/kivett megnevezés/	min.o	terület ha m2	kat.t.jov. k.fill.	alcsztály adatak ter. kat.jov. ha m2 k.fill.
. Kivett árak	0	6646	0.00	

II. RÉSZ

2. tulajdoni hányad: 1/1

bejegyző határozat, érkezési idő: 32344/2001.03.30
jogcím: tulajdonba adás
jogállás: tulajdonos
név: SZIGETVÁR VÁROS ÖNKORMÉNYATA
cím: 7900 SZIGETVÁR Zrínyi tér 1
törzsszám: 15724193

III. RÉSZ

1. bejegyző határozat, érkezési idő: 35140/2009.08.13

Vezetékjog

jogosult:

név: E.ON DÉL-DUNÁNTÚLI ÁRAMHÁLÓZATI ZRT. törzsszám: 10732614
cím : 7626 PÉCS Búza tér 8/A

Ez a tulajdoni lap közigazgatási hatósági eljárás céljából került kiadásra. Másra nem használható.

TULAJDONI LAP VÉGE

Nem hiteles tulajdoni lap

Nem hiteles tulajdoni lap

Nem hiteles tulajdoni lap

Nem hiteles tulajdoni lap

Nem hiteles tulajdoni lap

Nem hiteles tulajdoni lap

Nem hiteles tulajdoni lap

Bizonyító erővel nem rendelkezik

Nem hiteles tulajdoni lap

Nem hiteles tulajdoni lap

Nem hiteles tulajdoni lap

BANKH Szigetvári Járási Hivatal
Szigetvár 7900 Szigetvár, Kossuth tér 16. Pf:34

Oldal: 1/1

Nem hiteles tulajdoni lap - Szemle másolat

Megrendelés szám: 30005/20294/2018

2018. 11. 14

SZIGETVÁR
Kulterület 0126 helyrajzi szám

Szektor : 53

I. RÉSZ

1. Az ingatlan adatai:

alrészlet adatok

művelési ág/kivett megnevezés/

min.o

terület

ha m2

kat.t.jöv.

k.fill

alcsztály adatok

ter. kat.jöv.

ha m2 k.fill

. Kivett árak

0

9004

0.00

II. RÉSZ

2. tulajdoni hányad: 1/1

bejegyző határozat, érkezési idő: 32344/2001.03.30

jogcím: tulajdonba adás

jogállás: tulajdonos

név: SZIGETVÁR VÁROS ÖNFORMÁNYZATA

cím: 7900 SZIGETVÁR Zrínyi tér 1

törzsszám: 15724193

III. RÉSZ

1. bejegyző határozat, érkezési idő: 35916/2/2012.06.01

Vezetékjog

jogosult:

név: E.ON DÉL-DUNÁNTÚLI ÁRAMHÁLÓZATI ZRT. törzsszám: 10732614

cím : 7626 PÉCS Búza tér 8/A

2. bejegyző határozat, érkezési idő: 37528/2012.09.10

Vezetékjog

jogosult:

név: E.ON DÉL-DUNÁNTÚLI ÁRAMHÁLÓZATI ZRT. törzsszám: 10732614

cím : 7626 PÉCS Búza tér 8/A

3. bejegyző határozat, érkezési idő: 38047/2/2012.10.17

Vezetékjog

jogosult:

név: E.ON DÉL-DUNÁNTÚLI ÁRAMHÁLÓZATI ZRT. törzsszám: 10732614

cím : 7626 PÉCS Búza tér 8/A

Ez a tulajdoni lap közigazgatási hatósági eljárás céljából került kiadásra. Másra nem használható.

TULAJDONI LAP VÉGE

Nem hiteles tulajdoni lap

Nem hiteles tulajdoni lap

Nem hiteles tulajdoni lap

Nem hiteles tulajdoni lap

Nem hiteles tulajdoni lap

Nem hiteles tulajdoni lap

Nem hiteles tulajdoni lap

Nem hiteles tulajdoni lap

Nem hiteles tulajdoni lap

Nem hiteles tulajdoni lap

BANKH Szigetvári Járási Hivatal
Szigetvár 7900 Szigetvár, Kossuth tér 16. Pf:24

Oldal: 1/1

Nem hiteles tulajdoni lap - Szemle másolat

Megrendelés szám: 30005/20395/2018

2018. 11. 14

SZIGETVÁR

Szektor : 53

Kulterület 0119 helyrajzi szám

I RÉSZ

1. Az ingatlan adatai:

alrészlet adatok

művelési ág/kivett megnevezés/

min.o

terület kat.t.jöv. alcsatlály adatok

ha m2 k.fill ter kat.jöv

ha m2 k.fill

. Kivett árak

0

6425 0.00

II RÉSZ

2. tulajdoni hányad: 1/1

bejegyző határozat, érkezési idő: 32344/2001.03.30

jogcím: tulajdonba adás

jogállás: tulajdonos

név: SZIGETVÁR VÁROS ÖNKORMÁNYZATA

cím: 7900 SZIGETVÁR Zrínyi tér 1

törzsszám: 15724193

III RÉSZ

1. bejegyző határozat, érkezési idő: 35140/2009.08.13

Vezetékjog

jogosult:

név: E.ON DÉL-DUNÁNTÚLI ÁRAMHÁLÓZATI ZRT. törzsszám: 10732614

cím : 7626 PÉCS Bóza tér 8/A

Ez a tulajdoni lap közigazgatási hatósági eljárás céljából került kiadásra. Másra nem használható.

TULAJDONI LAP VÉGE

Nem hiteles tulajdoni lap

Nem hiteles tulajdoni lap

Nem hiteles tulajdoni lap

Nem hiteles tulajdoni lap

Nem hiteles tulajdoni lap

Nem hiteles tulajdoni lap

Nem hiteles tulajdoni lap

Nem hiteles tulajdoni lap

Nem hiteles tulajdoni lap

Nem hiteles tulajdoni lap

BAMBH Szigetvári Járási Hivatal
Szigetvár 7900 Szigetvár, Kossuth tér 16. Pf.:34

Oldal: 1/1

Nem hiteles tulajdoni lap - Szemle másolat

Megrendelés szám: 30005/20196/2018

2018. 11. 14

SZIGETVÁR
Kulterület 0120 helyrajzi szám

Sektor : 53

I. RÉSZ

1. Az ingatlan adatai:

alrészlet adatai	terület	kat.t.jov.	alcaztály	adatok
művelési ág/kivett megnevezés/	ha m2	k.fill.	ter	kat.jov
	min.o		ha m2	k.fill

. Kivett árak

0

4051

0,00

II. RÉSZ

2. tulajdoni hányad: 1/1

bejegyző határozat, érkezési idő: 32344/2001.03.30

jogcím: tulajdonbaadás

jogállás: tulajdonos

név: SZIGETVÁR VÁROS ÖNKORMÁNYZATA

cím: 7900 SZIGETVÁR Erinyi tér 1

tervezési szám: 15724193

III. RÉSZ

NEM TARTALMAS BEJEGYZÉST

Ez a tulajdoni lap közigazgatási hatósági eljárás céljából került kiadásra. Másra nem használható.

TULAJDONI LAP VÉGE

Nem hiteles tulajdoni lap

Nem hiteles tulajdoni lap

Nem hiteles tulajdoni lap

Nem hiteles tulajdoni lap

Nem hiteles tulajdoni lap

Nem hiteles tulajdoni lap

Nem hiteles tulajdoni lap

Nem hiteles tulajdoni lap

Nem hiteles tulajdoni lap

Nem hiteles tulajdoni lap

BANKH Szigetvári Járási Hivatal
Szigetvár 7900 Szigetvár, Kossuth tér 16. Pf:34

Oldal: 1/1

Nem hiteles tulajdoni lap - Szemle másolat

Megrendelés szám: 30005/20403/2018

2018. 11. 14

SZIGETVÁR
Kulterület 0121/2 helyrajzi szám

Szektor : 53

I. RÉSZ					
1. Az ingatlan adatai:					
alrészlet adatai:					
művelési ág/kivett megnevezés/	min.o	terület ha m2	kat.t.jöv. k.fill.	alcaptály ter.	adatok kat.jöv. ha m2 k.fill.

Kivett árak	0	1504	0,00		

2. tulajdoni hányad: 1/1
bejegyző határozat, érkezési idő: 32344/2001.03.30
jogcím: tulajdonba adás
jogállás: tulajdonos
név: SZIGETVÁR VÁROS ÖNKORMÉNYZATA
cím: 7900 SZIGETVÁR Zrínyi tér 1
törzsszám: 15724193

III. RÉSZ					
NEM TARTALMAZ BEJEGYZÉST					

Ez a tulajdoni lap közigazgatási hatósági eljárás céljából került kiadásra. Másra nem használható.

TULAJDONI LAP VÉGE

Nem hiteles tulajdoni lap

Nem hiteles tulajdoni lap

Nem hiteles tulajdoni lap

Nem hiteles tulajdoni lap

Nem hiteles tulajdoni lap

Nem hiteles tulajdoni lap

Nem hiteles tulajdoni lap

Nem hiteles tulajdoni lap

Nem hiteles tulajdoni lap

Nem hiteles tulajdoni lap

BANKH Szegedvári Járási Hivatal
Szegedvár 7900 Szegedvár, Kossuth tér 16 Pf.:24.

Oldal: 1/1

Nem hiteles tulajdoni lap - Szemle másolat

Megrendelés szám: 30005/20404/2018

2018. 11. 14

SZIGETVÁP
Kulterület 0121/3 helyrajzi szám

Szektor : 53

I. RÉSZ

1. Az ingatlan adatai:

alrészlet adatok művelési ág/kivett megnevezés/	min.o	terület ha m2	kat.t.jov. k.fill.	alcsoztály adatok ter	kat.jov ha m2	k.fill
. Kivett árak	0	2,83	0,00			

II. RÉSZ

2. tulajdoni hányad: 1/1

bejegyző határozat, érkezési idő: 32344/2001.03.30
jogcím: tulajdonba adás
jogállás: tulajdonos
név: SZIGETVÁR VÁROS ÖNKORMÉNYZATA
cím: 7900 SZIGETVÁR Zrínyi tér 1
törzsszám: 15724193

III. RÉSZ

NEM TARTALMAZ BEJEGYZÉST

Ez a tulajdoni lap közigazgatási hatósági eljárás céljából került kiadásra. Másra nem használható.

TULAJDONI LAP VÉGE

Nem hiteles tulajdoni lap

Nem hiteles tulajdoni lap

Nem hiteles tulajdoni lap

Nem hiteles tulajdoni lap

Nem hiteles tulajdoni lap

Nem hiteles tulajdoni lap

Nem hiteles tulajdoni lap

Nem hiteles tulajdoni lap

Nem hiteles tulajdoni lap

Nem hiteles tulajdoni lap

BANKH Szigetvári Járási Hivatal
Szigetvár 7900 Szigetvár, Kassuth tér 16. P1:34

Oldal: 1/1

Nem hiteles tulajdoni lap - Szemle másolat

Megrendelés szám: 50005/20409/2018

2018. 11. 14

SZIGETVÁR
Kulterület 0122 helyrajzi szám

Szektor : 53

I. RÉSZ

1. Az ingatlan adatai: alrészlet adatok művelési ág/kivett megnevezés/	min.o	terület ha m2	kat.t.jov. k.fill.	alosztály fer.	adatok kat.jov ha m2 k.fill
. Kivett árak	0	6697	0,00		

II. RÉSZ

2. tulajdoni hányad: 1/1
bejegyző határozat, érkezési idő: 52344/2001.03.30
jogcím: tulajdonba adás
jogállás: tulajdonos
név: SZIGETVÁR VÁROS ÖNKORMÉNYZATA
cím: 7900 SZIGETVÁR Erényi tér 1
törzesszám: 15724193

III. RÉSZ

1. bejegyző határozat, érkezési idő: 35140/2009.08.13
VezetékJog
jogosult:
név: E.ON DÉL-DUNÁNTÚLI ÁRAMHÁLÓZATI ZRT. törzesszám: 10732614
cím : 7626 PÉCS Bócsa tér 8/A

Ez a tulajdoni lap közigazgatási hatósági eljárás céljából került kiadásra. Másra nem használható.

TULAJDONI LAP VÉGE

Nem hiteles tulajdoni lap

Nem hiteles tulajdoni lap

Nem hiteles tulajdoni lap

Nem hiteles tulajdoni lap

Nem hiteles tulajdoni lap

Nem hiteles tulajdoni lap

Nem hiteles tulajdoni lap

Nem hiteles tulajdoni lap

Nem hiteles tulajdoni lap

Nem hiteles tulajdoni lap

BANKH Szigetvári Járási Hivatal
Szigetvár 7900 Szigetvár, Kossuth tér 16 Pf:24

Oldal: 1/1

Nem hiteles tulajdoni lap - Szemle másolat

Megrendelés szám: 30005/20424/2018

2018. 11. 14

SZIGETVÁR

Szektor : 53

Kulterület 0125 helyrajzi szám

I. RÉSZ

1. Az ingatlan adatai:

alrészlet adatak	terület	kat.t.jöv.	alcsztály	adatok
művelési ág/kivett megnevezés/	ha m2	k.fill.	ter.	kat.jöv
			ha m2	k.fill

. Kivett árak

II. RÉSZ

4680

0,00

2. tulajdoni hányad: 1/1

bejegyző határozat, érkezési idő: 32344/2001.03.30
jogcím: tulajdonbaadás
jogállás: tulajdonos
név: SZIGETVÁR VÁROS ÖNKORMÁNYZATA
cím: 7900 SZIGETVÁR Erényi tér 1
törzsszám: 15724193

III. RÉSZ

1. bejegyző határozat, érkezési idő: 35140/2009.02.13

Vezetékjog
jogosult:
név: E.ON DÉL-DUNÁNTÚLI ÁRAMEÁLLÓZATI ZRT. törzsszám, 10732614
cím : 7626 PÉCS Bócsa tér 8/A

En a tulajdoni lap közigazgatási hatósági eljárás céljából került kiadásra. Másra nem használható.

TULAJDONI LAP VÉGE

Nem hiteles tulajdoni lap

Nem hiteles tulajdoni lap

Nem hiteles tulajdoni lap

Nem hiteles tulajdoni lap

Nem hiteles tulajdoni lap

Nem hiteles tulajdoni lap

Nem hiteles tulajdoni lap

Nem hiteles tulajdoni lap

Nem hiteles tulajdoni lap

Nem hiteles tulajdoni lap

Nem hiteles tulajdoni lap

BANKH Szigetvári Járési Hivatal
Szigetvár 7900 Szigetvár, Kossuth tér 16. Pf.:24.

Oldal 1/2

Nem hiteles tulajdoni lap - Szemle másolat

Megrendelés szám:30005/20425/2018

2018.11.14

SZIGETVÁR
Külterület 0137 helyrajzi szám

Szektor : 53

		I RÉSZ			
1. Az ingatlan adatai: alrészlet adatok művelési ág/kivett megnevezés/	min.o	terület ha m2	kat.t.jöv. k.fill.	adóter. ter. kat.jöv. k.fill.	
. Kivett között	0	1.3260	0.00		

2. tulajdoni hányad: 1/1
bejegyző határozat, érkezési idő: 32344/2001.03.30
jogcím: tulajdonba adás
jogállás: tulajdonos
név: SZIGETVÁR VÁROS ÖNKORMÁNYZATA
cím: 7900 SZIGETVÁR Erinyi tér 1
törzsszám: 15724193

		II RÉSZ			
58. bejegyző határozat, érkezési idő: 32251/1987.06.20 Vezetési szolgalmi jog Jog 48 m2-re. jogosult: név: SZIGETVÁRI VÁROSI TANÁCS VB. cím : 7900 SZIGETVÁR Erinyi tér 1					

59. bejegyző határozat, érkezési idő: 35543/2006.07.04
Vezeték jog
jogosult:
név: E.ON DÉL-DUNÁNTÚLI ÁRAMELŐZATI ZRT. törzsszám: 10732614
cím : 7626 PÉCS Búza tér 8/A

60. bejegyző határozat, érkezési idő: 35109/2009.08.12
Vezeték jog
jogosult:
név: E.ON DÉL-DUNÁNTÚLI ÁRAMELŐZATI ZRT. törzsszám: 10732614
cím : 7626 PÉCS Búza tér 8/A

61. bejegyző határozat, érkezési idő: 31700/2010.04.16
Vezeték jog
Az ingatlanból 145 m2 területre.
jogosult:
név: E.ON DÉL-DUNÁNTÚLI ÁRAMELŐZATI ZRT. törzsszám: 10732614
cím : 7626 PÉCS Búza tér 8/A

Folytatás a következő lapon

Nem hiteles tulajdoni lap

Nem hiteles tulajdoni lap

Nem hiteles tulajdoni lap

Nem hiteles tulajdoni lap

Nem hiteles tulajdoni lap

Nem hiteles tulajdoni lap

Nem hiteles tulajdoni lap

Nem hiteles tulajdoni lap

Nem hiteles tulajdoni lap

Nem hiteles tulajdoni lap

Nem hiteles tulajdoni lap

Nem hiteles tulajdoni lap

BANKH Szigetvári Járási Hivatal
Szigetvár 7900 Szigetvár, Kossuth tér 16 Pf:24

Oldal: 3/2

Nem hiteles tulajdoni lap - Szemle másolat

Megrendelés szám:30005/20425/2018

2018.11.14

SZIGETVÁR
Külterület 0137 helyrajzi szám

Szektor : 53

Folytatás az előző lapról
H I R E S Z

62. bejegyző határozat, érkezési idő: 39448/2/2012.11.22

Vezetékjog

jogosult:

név: E.ON DÉL-DUNÁNTÚLI ÁRAMSZÁLLÍTÓ ZRT. törzesszám: 10732614
cím : 7626 PÉCS Búza tér 8/A

63. bejegyző határozat, érkezési idő: 38566/2/2012.11.29

Vezetékjog

jogosult:

név: E.ON DÉL-DUNÁNTÚLI ÁRAMSZÁLLÍTÓ ZRT. törzesszám: 10732614
cím : 7626 PÉCS Búza tér 8/A

Ez a tulajdoni lap közigazgatási hatósági eljárás céljából került kiadásra. Másra nem használható.

TULAJDONI LAP VÉGE

Nem hiteles tulajdoni lap

Nem hiteles tulajdoni lap

Nem hiteles tulajdoni lap

Nem hiteles tulajdoni lap

Nem hiteles tulajdoni lap

Nem hiteles tulajdoni lap

Nem hiteles tulajdoni lap

Nem hiteles tulajdoni lap

Nem hiteles tulajdoni lap

Nem hiteles tulajdoni lap

Nem hiteles tulajdoni lap

BAMKCH Szigetvári Járási Hivatal

Szigetvár 7900 Szigetvár, Kocsmaház tér 16 Pf:34

Oldal: 1/1

Nem hiteles tulajdoni lap - Szemle másolat

Megrendelés szám: 30005/19309/2018

2018. 11. 07

SZIGETVÁR

Szektor : 53

Kulterület 0125/6 helyrajzi szám

"címképrérés alatt"

I. RÉSZ

1. Az ingatlan adatai:

alrészlet adatai

művelési ág/kivett megnevezés/

min.o

terület
ha m2kat.t.jöv.
k.fillalcsztály
teradatok
kat.jöv

ha m2 k.fill

. Kivett közt

0

1643

0.00

II. RÉSZ

1. tulajdoni hányad: 1/1

bejegyző határozat, érkezési idő: 31763/2014.04.04

jogcím: tulajdonba adás tulajdoni hányad: 1/1

jogcím: osztatlan közös tulajdon megszüntetése tulajdoni hányad: 1/1

jogállás: tulajdonos

név: SZIGETVÁR VÁROS ÖNKORMÁNYZATA

cím: 7900 SZIGETVÁR Zrínyi tér 1

tértszám: 15724193

III. RÉSZ

1. bejegyző határozat, érkezési idő: 31763/2014.04.04

Önálló szöveges bejegyzés megosztás következtében kialakítva 0125 helyrajzi számú földrészletből.

Et a tulajdoni lap közigazgatási hatósági eljárás céljából került kiadásra. Másra nem használható.

TULAJDONI LAP VÉGE

Nem hiteles tulajdoni lap

Nem hiteles tulajdoni lap

Nem hiteles tulajdoni lap

Nem hiteles tulajdoni lap

Nem hiteles tulajdoni lap

Nem hiteles tulajdoni lap

Nem hiteles tulajdoni lap