



ELŐTERJESZTÉS

**Szigetvár Város Önkormányzata Képviselő-testülete
Gazdasági, Pénzügyi és Városfejlesztési Bizottságának
2018. április 24-i ülésére**

Tárgy: Az E.ON Dél-dunántúli Áramhálózati Zrt. részére tulajdonosi hozzájárulás a Szigetvár, belterület 1785/12. hrsz. alatti ingatlanra tervezett napelemes kiserőmű vonatkozásában a Szigetvár, belterület 1656/4., 1784. és 1785/11. hrsz. alatti ingatlanokat érintő termelői kábel és kapcsolóállomás építéséhez

Melléklet: - kérelem, műszaki tervdokumentáció, tulajdoni lapok, térkép másolat

Előterjesztő:	Dr. Vass Péter polgármester	
Az előterjesztést készítette:	Marton - Fekete Csilla osztályvezető	
Előadó:	Dr. Vass Péter polgármester	
Tárgyalja:		
Véleményezésre megkapta:	Dr. Vass Péter polgármester	
	Csökliné Dr. Valler Mária jegyző	
	Varga Zoltán alpolgármester	
	Vagyongazdálkodási és Műszaki Osztály	
Határozat/rendelet elfogadása:	Egyszerű többség	
Törvényességi véleményezésre bemutatva:	Csökliné Dr. Valler Mária jegyző	
	Brigovác Szabina jogi előadó	
Törvényességi észrevétel:	Csökliné Dr. Valler Mária jegyző 	Nincs az alábbi:
Előzmény/korábbi döntés:		
Terjedelem:	12 oldal	

ELŐTERJESZTÉS

**Szigetvár Város Önkormányzata Képviselő-testülete
Gazdasági, Pénzügyi és Városfejlesztési Bizottságának
2018. április -i ülésére**

Tárgy: Az E.ON Dél-dunántúli Áramhálózati Zrt. részére tulajdonosi hozzájárulás a Szigetvár, belterület 1785/12. hrsz. alatti ingatlanra tervezett napelemes kiserőmű vonatkozásában a Szigetvár, belterület 1656/4., 1784. és 1785/11. hrsz. alatti ingatlanokat érintő termelői kábel és kapcsolóállomás építéséhez

Előterjesztő: Dr. Vass Péter polgármester

Tisztelt Bizottság!

Az E.ON Dél-dunántúli Áramhálózati Zrt. (7626 Pécs, Búza tér 8/A.) a Szigetvár, belterület 1785/12. hrsz. alatti ingatlanra tervezett napelemes kiserőmű létesítéséhez szükséges termelői kábel és kapcsolóállomás építését tervezi. A terveket a SZLÁ-VILL Kft. (Szlávik Gábor tervező) készítette.

A tervező a benyújtott műszaki tervdokumentáció szerint, a termelői kábel és a kapcsolóállomás építéséhez tulajdonosi hozzájárulást kér a Szigetvár, belterület 1656/4. (kivett közterület), 1784. (kivett közút) és 1785/11. hrsz. (kivett beépítetlen terület) alatti önkormányzati tulajdonban lévő ingatlanok vonatkozásában.

A műszaki tervdokumentáció szerint a termelői kábel földkábeles megoldással kerül kialakításra, a tervdokumentációban foglaltak szerint.

A tervezett műszaki megoldás Szigetvár Város Önkormányzata Képviselő-testületének 29/2017. (XII.21.) számú Szigetvár város helyi építési szabályzatáról szóló rendeletének megfelelő.

A benyújtott kérelem (1. sz. melléklet), a műszaki tervdokumentáció (2. sz. melléklet), az érintett ingatlanok tulajdoni lapjai (3. sz. melléklet), valamint a térkép másolat (4. sz. melléklet) az előterjesztéshez csatolásra került, a teljes kérelmi dokumentáció a Bizottsági ülés során, valamint a Polgármesteri Hivatalban munkaidőben megtekinthető.

Szigetvár Város Önkormányzata Képviselő-testületének Szervezeti és Működési Szabályzatáról szóló 1/2011. (I.21.) Önkormányzati rendeletének 3. számú melléklete III/1. pont, a Gazdasági, Pénzügyi és Városfejlesztési Bizottságra átruházott hatáskörök k) pontja alapján az önkormányzati tulajdonosi jognyilatkozatok kérdésében a Gazdasági, Pénzügyi és Városfejlesztési Bizottság dönt.

Fentiek figyelembevételével kérem a Tisztelt Gazdasági, Pénzügyi és Városfejlesztési Bizottságot, hogy döntsön „Az E.ON Dél-dunántúli Áramhálózati Zrt. részére tulajdonosi hozzájárulás a Szigetvár, belterület 1785/12. hrsz. alatti ingatlanra tervezett napelemes kiserőmű vonatkozásában a Szigetvár, belterület 1656/4., 1784. és 1785/11. hrsz. alatti ingatlanokat érintő termelői kábel és kapcsolóállomás építéséhez” tárgyú előterjesztésről.

Határozati javaslat:

Szigetvár Város Önkormányzata Képviselő-testületének Gazdasági, Pénzügyi és Városfejlesztési Bizottsága „Az E.ON Dél-dunántúli Áramhálózati Zrt. részére tulajdonosi hozzájárulás a Szigetvár, belterület 1785/12. hrsz. alatti ingatlanra tervezett napelemes kiserőmű vonatkozásában a Szigetvár, belterület 1656/4., 1784. és 1785/11. hrsz. alatti ingatlanokat érintő termelői kábel és kapcsolóállomás építéséhez” című előterjesztést megtárgyalta és az alábbi határozatot hozza:

1. Szigetvár Város Önkormányzata Képviselő-testületének Gazdasági, Pénzügyi és Városfejlesztési Bizottsága az E.ON Dél-dunántúli Áramhálózati Zrt. részére tulajdonosi hozzájárulást ad a mellékelt műszaki tervdokumentációban foglaltak szerint a Szigetvár, belterület 1785/12. hrsz. alatti ingatlanra tervezett napelemes kiserőmű vonatkozásában a Szigetvár, belterület 1656/4., 1784. és 1785/11. hrsz. alatti ingatlanokat érintő termelői kábel és kapcsolóállomás építéséhez az alábbi kikötésekkel:
 - Az építés során felbontott önkormányzati területet legalább az eredeti állapotnak megfelelően állítsa helyre.
 - A kivitelezési munkálatok megkezdése a közterület-kezelő Kisváros Nonprofit Kft. (Szigetvár, Deák F. tér 16.) előzetes engedélyével, a munkák végzése az engedélyben foglalt előírások szigorú betartásával történhet.
 - A tulajdonosi hozzájárulás nem mentesíti kérelmezőt a szükséges egyéb engedélyek, hozzájárulások beszerzése alól.
 - Kivitelezési munkát érvényes közterület használati engedély birtokában lehet végezni. Az engedély iránti illetékköteles kérelem a Szigetvári Polgármesteri Hivatal Közigazgatási Osztályán nyújtható be a kivitelezési munka pontos időtartamának ismeretében.
2. Szigetvár Város Önkormányzata Képviselő-testületének Gazdasági, Pénzügyi és Városfejlesztési Bizottsága felkéri a város polgármesterét, hogy ezen határozat megküldésével tájékoztassa kérelmezőt, valamint a Kisváros Nonprofit Kft-t döntéséről.

Felelős: Dr. Vass Péter polgármester
Közreműködő: Csökliné Dr. Valler Mária jegyző
Marton-Fekete Csilla osztályvezető
Határidő: 5 napon belül

Szigetvár, 2018. április 18.


Dr. Vass Péter
polgármester



SZLÁ-VILL Kereskedelmi és Szolgáltató Kft.

7759 Lánycsók, Hunyadi János utca 11. HÍVATAL

Telefon/fax: +36 69/364-373, Mobil: +36 30/204-6211

web: www.szlavill.hu; e-mail: info@szlavill.hu

Évszám:

2018 -04- 16

Szám:	Melléklet:	Előadó:
01- 3/247	-1	Ma: 01 Babics

Ügyszám: SZV-2018/105/03

Ügyintéző: Szlávik Gábor
(30/204-6211)

Szigetvár Város Polgármesteri Hivatal
Városgazdálkodási és Műszaki Osztály

Szigetvár
Zrínyi tér 1.
7900

Tárgy: Tulajdonosi és Közútkezelői nyilatkozat, hozzájárulás.

Tisztelt Műszaki Osztály!

Ezúton tájékoztatjuk, hogy az Szigetvári Kórház megbízásából, mint Beruházó a SZLÁ-VILL Kft, Szlávik Gábor, mint a létesítmény tervezője végzi az „Szigetvári Kórház, Szigetvár 1785/12 hrsz-on létesülő 415kW teljesítményű napelemes kiserőmű 22kV-os Termelői kábel és Kapcsolóállomás létesítése.” megnevezésű tervezési munkát.

Az építési engedélyezési eljárásba a tervezett Kapcsolóállomás és elektromos termelővezeték nyomvonala és biztonsági övezete által érintett ingatlanok tulajdonosai is bevonásra kerülnek.

A vezetékjog engedélyezési kérelem a 2004. évi CXL. „A közigazgatási hatósági eljárás és szolgáltatás általános szabályairól” szóló törvény (KET) előírásainak figyelembe vételével a Magyar Kereskedelmi Engedélyezési Hivatal illetékes Baranya Megyei Kormányhivatal Pécsi Mérésügyi és Műszaki Biztonsági Hatósága, mint villamos sajátos építményszabvány szerinti építési hatósága részére kerül benyújtásra. Emiatt kérjük, hogy jelen eljárásban érintett területek tulajdonosaként és kezelőjeként hozzájárulásukat a beruházó nevében eljáró tervező részére megadni szíveskedjenek.

Az **építendő Termelői kábel nyomvonala** és biztonsági övezete érintik a Város tulajdonában lévő **1656/4 hrsz.-ú.** közterület és a **1784 hrsz.-ú.** közút területeit, továbbá az épülő Oszlopkapcsoló biztonsági övezete érintik a Város tulajdonában lévő **1785/11 hrsz.-ú.** beépítetlen területet.

Kérjük a Tisztelt Önkormányzatot, hogy a nyomvonallal és biztonsági övezettel érintett **fenti említett területek** tulajdonosaként **nyilatkozzanak.**

Továbbá a területen érintet Önkormányzati kezelésű útra (1784 hrsz.-ú.) adja meg az **útkezelői nyilatkozatát.**

Szíves közreműködésüket előre is köszönjük.

Mohács, 2018. április 13.

Mellékletek: 1 pld. Nyomvonalrajz (KÖF-1)
1 pld. Kivonatos Műszaki leírás
1 pld. Terület kimutatás
1 pld. Átnézeti rajz

Tisztelettel:

7759 Lánycsók, Hunyadi u. 11.
Szlávik Gábor
tervező

2018. 04. 16.

**Szigetvári Kórház, Szigetvár 1785/12 hrsz.-on létesülő 415kW teljesítményű
napelemes kiserőmű 22kV-os Termelői kábel és Kapcsolóállomás létesítése.
(Termelői kábel és Kapcsolóállomás létesítése)
/ SZV-2018/105 sz. munkaszámú rajzok /**

Műszaki leírás (kivonat)

1. A létesítendő beruházás megnevezése:

Szigetvári Kórház, Szigetvár 1785/12 hrsz.-on létesülő 415kW teljesítményű napelemes kiserőmű 22kV-os Termelői kábel és Kapcsolóállomás létesítése.

2. Engedélyes adatai:

Neve: E.ON Dél-dunántúli Áramhálózati Zrt.

Címe: 7626 Pécs, Búza tér 8/A.

3. Tervező adatai:

Neve: SZLÁ-VILL Kft.

Címe: 7759 Lánycsók, Hunyadi J. utca 11.

Felelős tervező: Szlávik Gábor

Tervezési jogosultsága: EN-IV, EN-ME; Kam. ny. sz.: 02-1270.

4. Beruházás rendeltetése:

Fotovoltaikus Kiserőmű termelői kábel és Kapcsolóállomás létesítése.

A létesítés célja: a Szigetvári Kórház területén a 1785/12 hrsz.-ú ingatlanokon épülő 415kW teljesítményű Megújuló energiaforrás- nap sugárzás- alapú villamos energiatermelő Kiserőmű hálózatra csatlakozásához termelői kábel és Kapcsolóállomás létesítése.

5. Beruházó:

Neve: Szigetvári Kórház

Címe: 7900 Szigetvár, Szent István ltp. 7.

6. Beruházás műszaki leírása:

Üzemi feszültség: 22 kV;

Érintésvédelmi mód: 22kV-on Védőföldelés

Nyomvonalhossz: 22kV-on: 197,4 fm

Vezeték száma, keresztmetszete, anyaga, elrendezése:

22 kV-os: 1×3×95mm² RM/16 NA2XS(F)2Y 12/20 kV-os földkábel;

Meglévő TR állomás típusa: UNIVILL-TRADE Kft. által gyártott és forgalmazott KSZ21-29-630kVA típusú betonházas TR állomás, 630kVA-es géppel.

Kapcsolóállomás: ABB gyártmányú „Outdooe enclosuer with IP54” Kültéri KÖF kapcsolóállomás.

Oszlopkapcsoló: KVGY Kft. által gyártott és forgalmazott OK-2/f-F +STS függőleges földelő késes oszlopkapcsoló plusz harmadik sor segéd tám szigetelővel.

Oszlop fejszerkezet: bontandó: 1db TB Ek

épülő: 1db TB Ek-SZKf-K

Túlfeszültség levezető: POLIM-D24

Beruházó határozott arról, hogy Szigetvár Kórház külterület 1785/12 hrsz.-ú. ingatlanon saját és áramszolgáltató hálózatába visszatápláló energia-termelő rendszert épít ki. A kiépítés oka a megújuló energiaforrásból származó (fotovoltaikus – napenergia) villamos energia saját felhasználásra és kereskedelmi célra történő értékesítése.

A naperőmű Szigetvár Kórház külterület 1785/12 hrsz.-ú. ingatlanán kerül telepítésére 415 kW névleges teljesítménnyel, az előírásoknak és a helyi rendezési terveket figyelembe vételével alakítottuk ki a napelemek elhelyezését.

A Kiserőmhöz egy UNIVILL-TRADE Kft. által gyártott és forgalmazott KSZ21-29-630kVA típusú betonházas transzformátor állomás kerül telepítésre. A TR állomás és naperőmű külön terv részeként került engedélyezésre.

A TR állomásból egy $3 \times 1 \times 95 \text{ mm}^2$ NA2XS(F)2Y 12/20kV-os földkábel kerül kiépítésre az TR állomás mellett elhelyezett ABB kültéri KÖF kapcsolóállomásig. A kapcsolóállomástól ugyancsak egy $3 \times 1 \times 95 \text{ mm}^2$ NA2XS(F)2Y 12/20kV-os földkábel kerül kiépítésre az ingatlanon és az ingatlan melletti közterületen keresztül a 1784 hrsz.-ú. ÖK út területén elhelyezkedő meglévő 4. számú B12-400-as vasbetonoszlopig. Az oszlop meglévő TBHK fejszerkezetet bontásra kerül és helyette TBek-SZKf-K fejszerkezet kerül kiépítésre. Az oszlop út felőli oldalára kerül kiépítésre a kábeles felállás és az oszlopkapcsoló. A kábel egy tám szigetelő sora érkezik, mely szigetelők egyben Túlfeszültség levezetők is és onnan kapcsolódik az oszlopkapcsolón keresztül a Magánhálózatra és azon keresztül a közcélú hálózatra.

Az épülő 22kV-os kábelek nyomvonala közterületen és magántulajdonú ingatlanon kerül elhelyezésre.

Biztonsági övezet: Földben elhelyezett vezeték biztonsági övezete mindkét oldalon a vezeték névleges feszültségétől függően:

- 35 kV-nál nem nagyobb névleges feszültség esetében 1 méter,
- 35 kV-nál nagyobb névleges feszültség esetében 1,5 méter.

a vezeték szélső pontjától vízszintesen és nyomvonalukra merőlegesen mért, távolságokra lévő függőleges síkokig teljed.

Földbe elhelyezett vezeték biztonsági övezete mechanikai védelmet biztosító védőszerkezetben (védőcsőbe, kábelcsatornába) elhelyezve a védőszerkezet szélétől mért 0,2 méterig terjed. Több védőszerkezet esetében a távolságot a szélső szerkezettől kell megtartani.

A szabadtéri elhelyezésű, tartószerkezeten elhelyezett átalakító és kapcsoló berendezés biztonsági övezete a berendezés szélétől vízszintesen:

- 35 kV névleges feszültségig 5 méter


távolságban lévő függőleges síkokig teljed.

Az érintett területek (biztonsági övezetet is beleértve) 1785/12; 1785/11; 1656/4 és 1784 hrsz.-ú. területek. A magántulajdon tulajdonosa: Állami Egészségügyi Ellátó Központ, kezelője a Beruházó, a közterületé a Szigetvár Város Önkormányzata.

A tervezett 22kV-os kábelek nyomvonalát és Kapcsolóállomás helyét a SZV-2018/105 munkaszámú KÖF-1 számú nyomvonalrajz tartalmazzák.

A tervezett 22kV-os kábel jellegét tekintve Termelői kábel, vezeték.

Mohács, 2018. április 12.


7759 Lánycsók, Hunyadi u. 11.
Szlávik Gábor
felelős tervező

Kábelleltár

W1, jelű	Megnevezés	Típus	Feszültség szint	Nyomvonal hossz	Vezeték hossz	Szerelvények	Fektetés éve	Szerelést véggezte
W1, jelű	4. sz. oszlopú - a 1785/12 hrsz. ingatlan KÁ, jelű ABB kapcsolóállomás	3x1x95mm ² RM/25 NAXS(F)ZY	12/20 kV	197,4 m	227 m	JKR végezőró belévi RM6, JKR végezőró külévi.	2018	
W2, jelű	KÁ, jelű ABB kapcsolóállomás - KSZ21-26-630kVA BHTR-ig, állomás	3x1x95mm ² RM/25 NAXS(F)ZY	12/20 kV	10,9 m	20 m	2klt végezőró belévi RM6	2018	

Jelmagyarázat

Építendő 3x1x95mm² RM/16 NAXS(F)ZY 12/20 kV-os földkábel.
Meglévő 3x50mm² AASC 22 kV-os csupasz szabadvezeték hálózat.

- É. építendő** vasbeton oszlop Tülfeszültség levezető
- M. meglévő** Oszlopkapcsoló Biztonsági kötés
- B. bontandó** Kapu földelés kettős szigetelőkön KPE KG Ø160mm védőcső Kettős feifüggesztés feszítő szigetelőre.
- KSZ21-29-630kVA BHTR állomás Kerítés nyomvonala
- ABB külévi Vízvezeték
- kapcsolóállomás Telefon kábel
- TF Távhő vezeték
- G Gázvezeték

BIZTONSÁGI ÖVEZET:

Földben elhelyezett vezeték biztonsági övezete mindkét oldalon a vezeték névleges feszültségétől függően:
- 35 kV-nál nem nagyobb névleges feszültség esetében 1 méter,
- 35 kV-nál nagyobb névleges feszültség esetében 1,5 méter.
A vezeték széles pontlédó vízszintesen és nyomvonalakra merőlegesen mér, látványosra lévő függőleges sítókig terjed.
Földbe elhelyezett vezeték biztonsági övezete mechanikai védelemmel biztosító védőszekrényben (védődobba, kábelcsatlómába) elhelyezve a védőszekrényt széllel mért 0,2 méterig terjed. Több védőszekrény esetén a látványos sító szerkezetét kell megartani.
A szabványi elhelyezési, tartószerkezeten elhelyezett átalakító és kapcsoló berendezés biztonsági övezete a berendezés széleitől vízszintesen:
- 35 kV névleges feszültségig 5 méter távolságban lévő függőleges sítókig terjed.



FESZÜLTSGSZINT: 22KV 50HZ

ÉRINTÉSVÉDELME MÓDJA: 22 KV-on Védőföldelés

ÉPÍTENDŐ VEZETÉK TÍPUSA, NYOMVONAL HOSSZA:

W1, jelű: 3x1x95mm² RM/16 NAXS(F)ZY 12/20KV-os kábel 197,4 m;

W1, jelű: 3x1x95mm² RM/16 NAXS(F)ZY 12/20KV-os kábel 7,4 m.



SZLA-VILL Kereskedelmi és Szolgáltató Kft.
7759 Lánycsók, Hungary, János utca 11.
Telefon/fax: +36 69/364-373, +36 30/204-6211.
web: www.szla-vill.hu; e-mail: info@szla-vill.hu

RAJESZÁM:

KÖF-1

MÉRÉSTARÁNY:

M 1:500

RAJZLAP MÉRÉT (mm):

297x420

MUNKASZÁM:

SZV-2018/105

AKTUALIS REVÍZIÓ:

0

0. REVÍZIÓ DATUMA:

2018. 04. 11.

MUNKA:

Szigetvári Kórház, Szigetvár 1785/12 hrsz.-on létesülő 415kW teljesítményű napelermes kísérőmű

22KV-os Termelői kábel és Kapcsolóállomás létesítése.

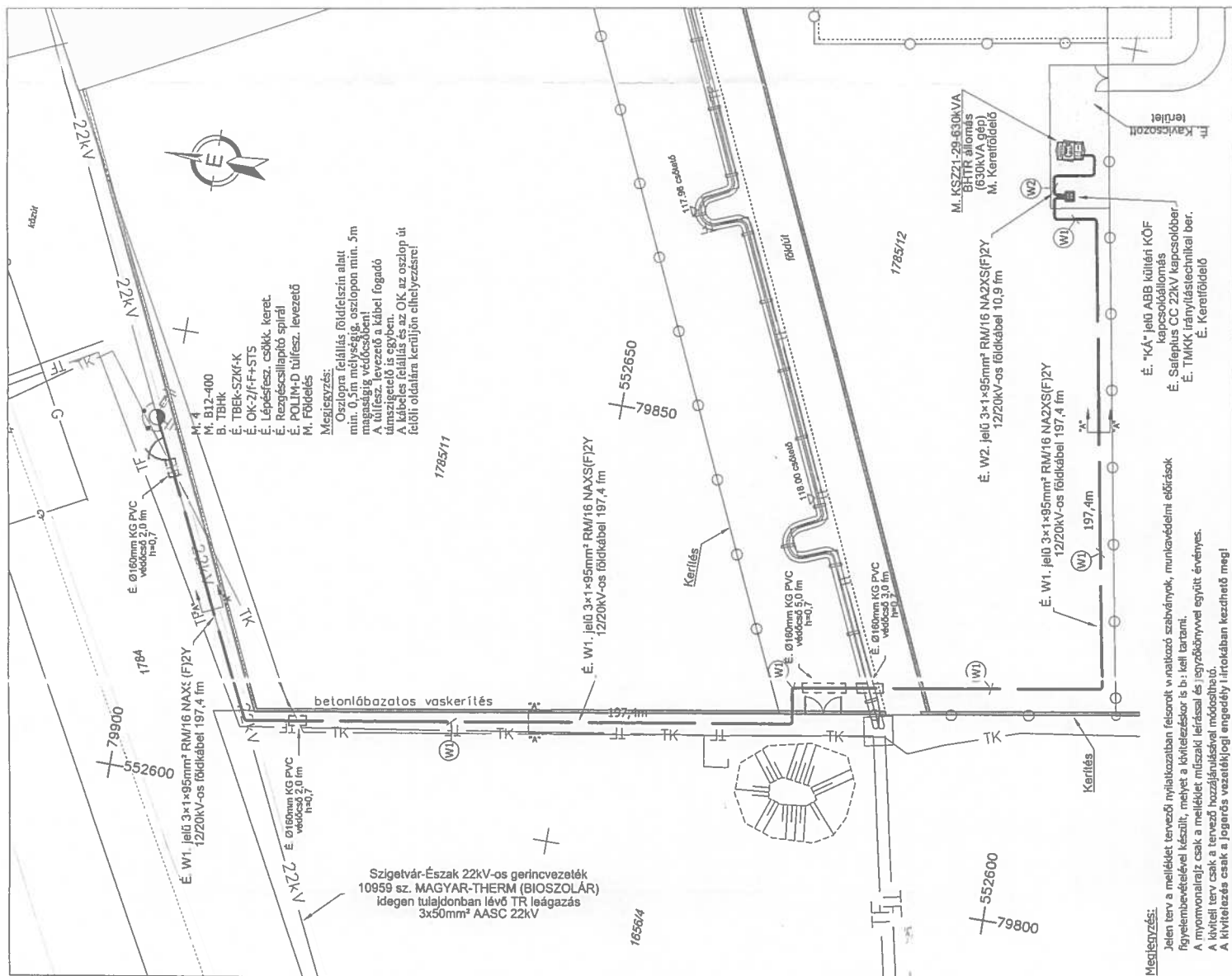
TERV FAJTA: Engedélyezési

NYOMVONALRAJZ JOGSÜLTISÁG: EN-VI, EN-ME, V SZERKESZTŐ: Kam. ny. sz.: 02-1270

7759 Lánycsók, Hungary, János utca 11. Szigetvári Kórház

SZLA-VILL Kereskedelmi és Szolgáltató Kft.

Szigetvár, 2018.04.11.





TERÜLET KIMUTATÁS LÉTESÍTÉS

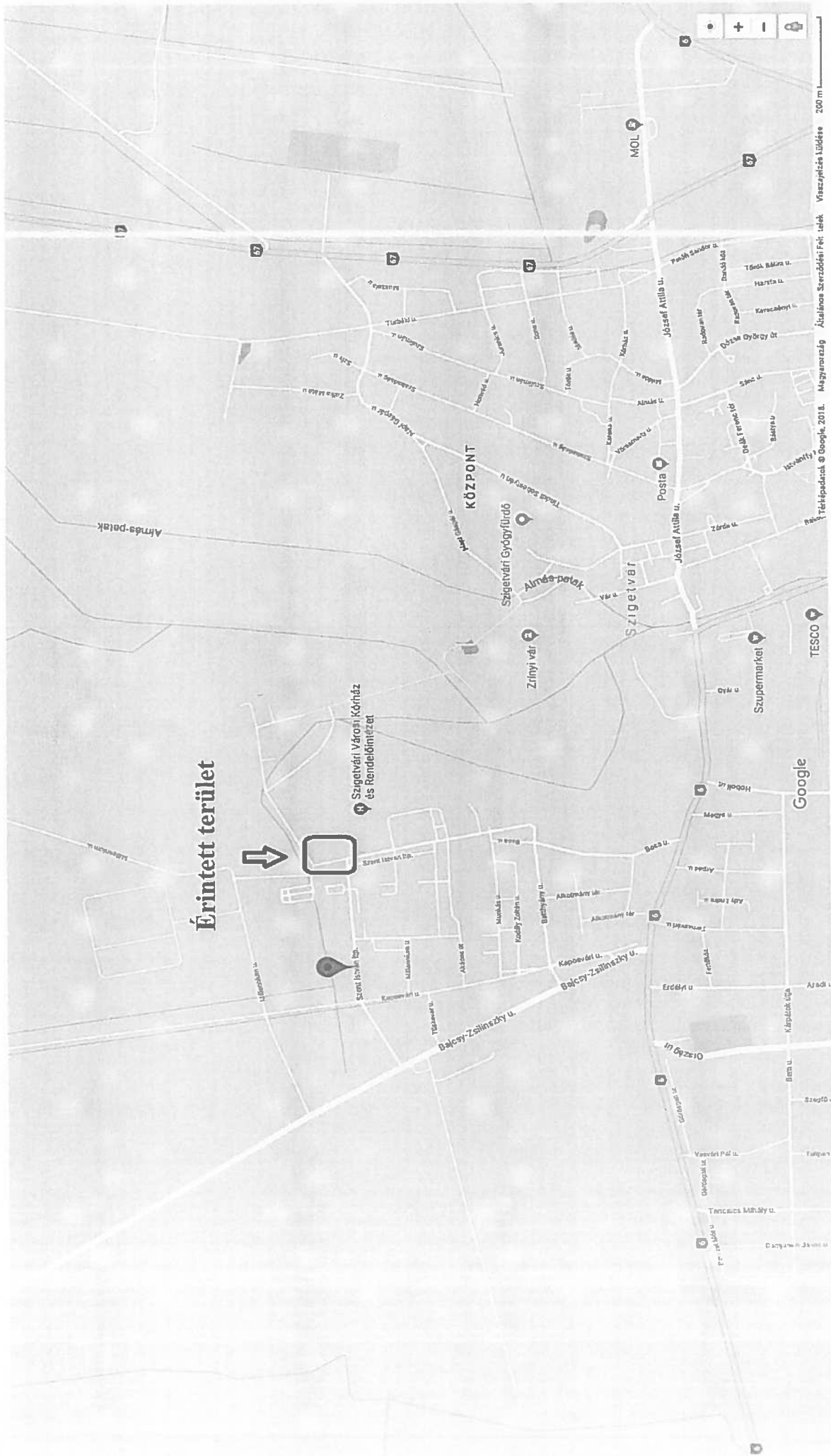
Szigetvári Kórház, Szigetvár 1785/12 hrsz.-on létesülő 415kW teljesítményű napeleemes kísérőmű
22kV-os Termelői kábel és Kapcsolóállomás létesítése.
(KÖF Kapcsolóállomás és 22kV-os termelői kábel létesítése)
című kísérőmű létesítése munkához

VEZETÉKJOGGAL TERHELENDŐ TERÜLETRÉSZ										
Sor- szám	Hrsz., telepítés (belterület/ külföldi terület feltüntetése)	Terület megnevezése	Terület tulajdonosa (név, cím, jogcím, tulajdoni hányad)	Hálózat megnevezése (kábel, szabóvezeték, transzformátor állomás, tartószerkezet)	Nyomvonalhossz (m)	Az elfoglalt terület nagysága (m ²)	A biztonsági övezet nagysága (m ²)	A vezetékjoggal érintett terület nagysága [m ²]	Bejegyzett terület (m ²)	Bejegyzésre kerülő vezetékjoggal érintett terület nagysága [m ²]
1	1785/12 Szigetvár belterület	Kívett beépítetlen terület	Magyar Állam; Állami Egészségügyi Ellátó Központ 1125 Budapest, Dósi árok 3. Tulajdoni hányad:1/1 Vagyongazdálkodó: Szigetvári Kórház 7900 Szigetvár, Szent István tlp. 7.	22kV-os kábel	109,80	7,03	232,06	225,03	0,00	229
2	1785/11 Szigetvár belterület	Kívett beépítetlen terület	Szigetvár Város Önkormányzata 7900 Szigetvár, Zrínyi tér 1. Tulajdoni hányad:1/1	Kapcsolóállomás	1 db	4,32	0,00	4,32	0,00	27
3	1656/4 Szigetvár belterület	Kívett közterület	Szigetvár Város Önkormányzata 7900 Szigetvár, Zrínyi tér 1. Tulajdoni hányad:1/1	Oszlopkapcsoló	---	0,00	26,80	26,80	0,00	132
4	1784 Szigetvár belterület	Kívett közút	Szigetvár Város Önkormányzata 7900 Szigetvár, Zrínyi tér 1. Tulajdoni hányad:1/1	22kV-os kábel	34,63	2,22	54,53	56,75	0,00	170
				Oszlopkapcsoló	1 db	1,58	111,34	112,92	0,00	

Molnár, 2018.04.11


 SZLA VILL Kft.
 7759 Lánycsók, Hunyadi u. 11.

 Szilárd Gábor
 tervező

Átnézeti Rajz



Nem hiteles tulajdoni lap

Nem hiteles tulajdoni lap

Nem hiteles tulajdoni lap

Nem hiteles tulajdoni lap

BAMKH Szigetvári Járási Hivatal

Szigetvár 7900 Szigetvár, Kossuth tér 16 Pf:34

Oldal: 1/1

Nem hiteles tulajdoni lap - Szemle másolat

Megrendelés szám: 30005/6314/2018

2018.04.17

SZIGETVÁR

Szektor : 53

Belterület 1656/4 helyrajzi szám

I. RÉSZ

1. Az ingatlan adatai:

alrészlet adatok

művelési ág/kivett megnevezés/

min.o

terület kat.t.jöv. alosztály adatok

ha m2 k.fill ter kat.jöv

ha m2 k.fill

Kivett közterület

0

1.0582

0.00

II. RÉSZ

1. tulajdoni hányad: 1/1

bejegyző határozat, érkezési idő: 34232/2007.05.14

eredeti határozat: 32445/2/1992.06.15

jogcím: tulajdonba adás 1990.LKV.tv.107.§.(2) 32445/2/1992.06.15

jogállás: tulajdonos

név: SZIGETVÁR VÁROS ÖNKORMÁNYZATA

cím: 7900 SZIGETVÁR Zrínyi tér 1

törzsszám: 15724193

III. RÉSZ

1. bejegyző határozat, érkezési idő: 34232/2007.05.14

Önálló szöveges bejegyzés az 1656/4. hrsz. megosztás következtében kialakítva az 1656/2. hrsz.-ból.

Ez a tulajdoni lap közigazgatási hatósági eljárás céljából került kiadásra. Másra nem használható.

TULAJDONI LAP VÉGE

Nem hiteles tulajdoni lap

Nem hiteles tulajdoni lap

Nem hiteles tulajdoni lap

Nem hiteles tulajdoni lap

Nem hiteles tulajdoni lap

Nem hiteles tulajdoni lap

Nem hiteles tulajdoni lap

Nem hiteles tulajdoni lap

Nem hiteles tulajdoni lap

Nem hiteles tulajdoni lap

BAMKH Szigetvári Járási Hivatal

Szigetvár 7900 Szigetvár, Kossuth tér 16 Pf:34

Oldal: 1/1

Nem hiteles tulajdoni lap - Szemle másolat

Megrendelés szám: 30005/6315/2018

2018.04.17

SZIGETVÁR

Szektor : 53

Belterület 1784 helyrajzi szám

I. RÉSZ

1. Az ingatlan adatai:

alrészlet adatok

művelési ág/kivett megnevezés/

min.o

terület kat.t.jöv. alosztály adatok

ha m2 k.fill ter kat.jöv

ha m2 k.fill

. Kivett között

0

5670 0,00

II. RÉSZ

3. tulajdoni hányad: 1/1

bejegyző határozat, érkezési idő: 32445/2/1992.06.15

jogcím: tulajdonba adás 1990.LKV.tv.107.§.(2)

jogállás: tulajdonos

név: SZIGETVÁR VÁROS ONKORMÁNYZATA

cím: 7900 SZIGETVÁR Zrínyi tér 1

törzsszám: 15724193

III. RÉSZ

1. bejegyző határozat, érkezési idő: 34232/2007.05.14

Onálló szöveges bejegyzés az 1784. hrsz. területe megrészlet következtében csökkent, beolvadt az 1656/4. hrsz. területébe.

Ez a tulajdoni lap közigazgatási hatósági eljárás céljából került kiadásra. Másra nem használható.

TULAJDONI LAP VÉGE

Nem hiteles tulajdoni lap

Nem hiteles tulajdoni lap

Nem hiteles tulajdoni lap

Nem hiteles tulajdoni lap

Nem hiteles tulajdoni lap

Nem hiteles tulajdoni lap

Nem hiteles tulajdoni lap

Nem hiteles tulajdoni lap

Nem hiteles tulajdoni lap

Nem hiteles tulajdoni lap

BAMKH Szigetvári Járási Hivatal

Szigetvár 7900 Szigetvár, Kossuth tér 16. Pf:34.

Oldal: 1/1

Nem hiteles tulajdoni lap - Szemle másolat

Megrendelés szám: 30005/6317/2018

2018.04.17

SZIGETVÁR

Szektor : 53

Belterület 1785/11 helyrajzi szám

I.RÉSZ

1. Az ingatlan adatai:

alrészlet adatok

művelési ág/kivett megnevezés/

min.o

terület

ha m2

kat.t.jöv.

k.fill.

alosztály adatok

ter kat.jöv

ha m2 k.fill

Kivett beépítetlen terület

0

4648

0,00

II.RÉSZ

1. tulajdoni hányad: 1/1

bejegyző határozat, érkezési idő: 34232/2007.05.14

eredeti határozat: 33140/2000.05.17

jogcím: tulajdonba adás 1990.LKV.tv.107.§.(2) 32445/2/1992.06.15

jogállás: tulajdonos

név: SZIGETVÁR VÁROS ÖNKORMÁNYZATA

cím: 7900 SZIGETVÁR Zrínyi tér 1

törzsszám: 15724193

III.RÉSZ

1. bejegyző határozat, érkezési idő: 34232/2007.05.14

Önálló szöveges bejegyzés az 1785/11. hrsz. megosztás következtében kialakítva az 1785/8. hrsz.-ból.

Ez a tulajdoni lap közigazgatási hatósági eljárás céljából került kiadásra. Másra nem használható.

TULAJDONI LAP VÉGE

Nem hiteles tulajdoni lap

Nem hiteles tulajdoni lap

Nem hiteles tulajdoni lap

Nem hiteles tulajdoni lap

Nem hiteles tulajdoni lap

Nem hiteles tulajdoni lap



E

L

03030

1784

03031

03032

03033

178510

178511

178512

(16554)

178516

178518

178610

178611

178613

178614

178615

178614

178615

178619

178620

178625

178626

178625

178626

178624

178629

178628

178627

178628

178629

178630

178631

178632

178633

178634

178635

178636

178637

178638

178639

178640

178641

178642

178643

178644

178645

178646

178647

178648

178649

178650

178651

178652

178653

178654

178655

178656

178657

178658

178659

178660

178661

178662

178663

178664

178665

178666

178667

178668

178669

178670

178671

178672

178673

178674

178675

178676

178677

178678

178679

178680

178681

178682

178683

178684

178685

178686

178687

178688

178689

178690

178691

178692

178693

178694

178695

178696

178697

178698

178699

178700