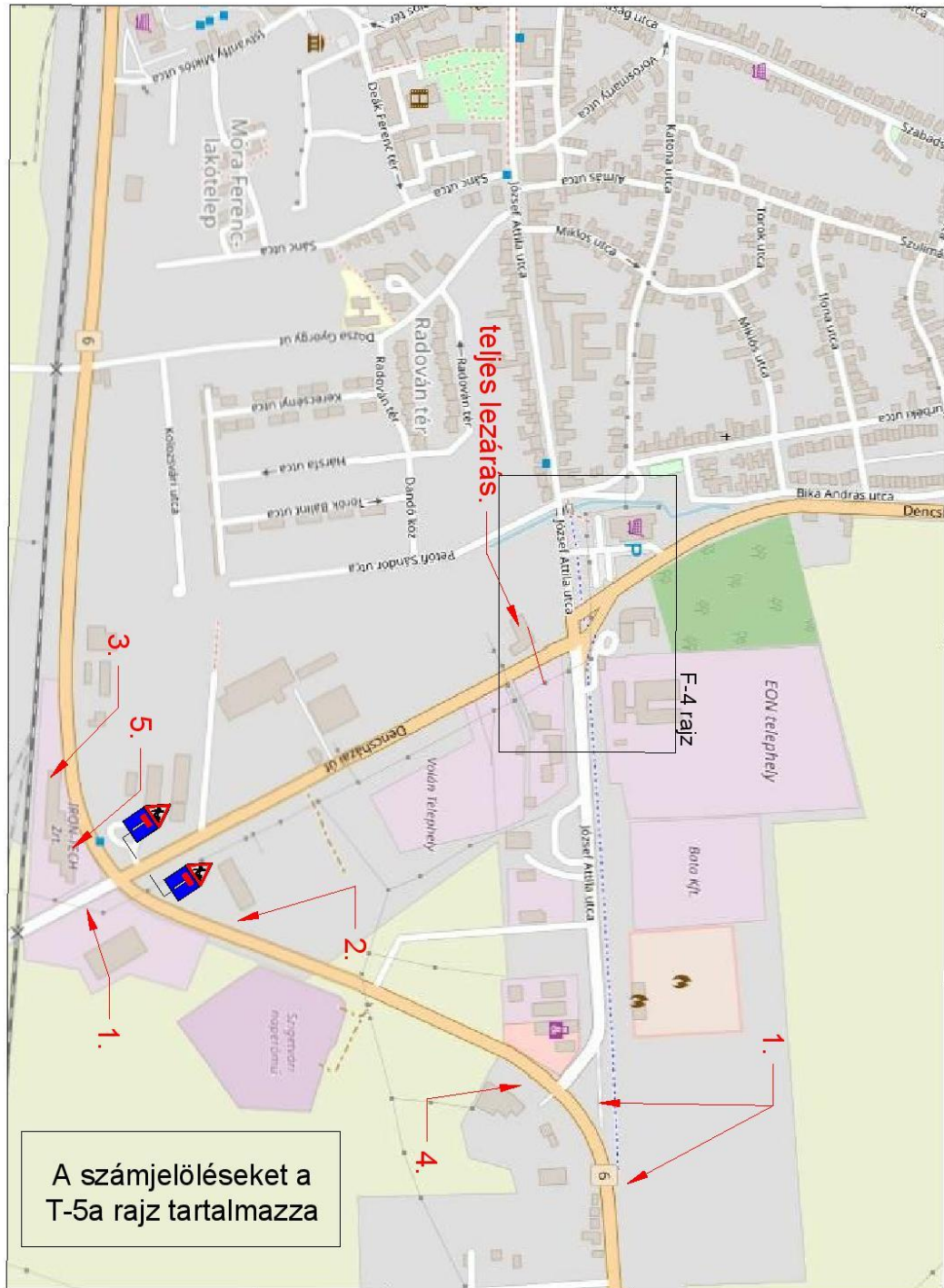


T - 5 számú rajzzal együtt érvényes

Jelmagyarázat:

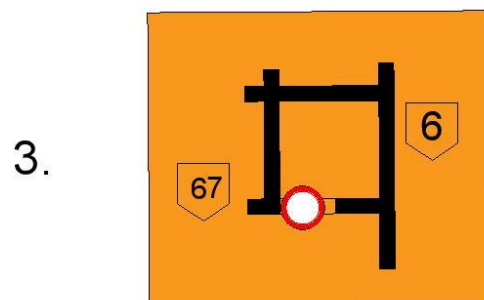
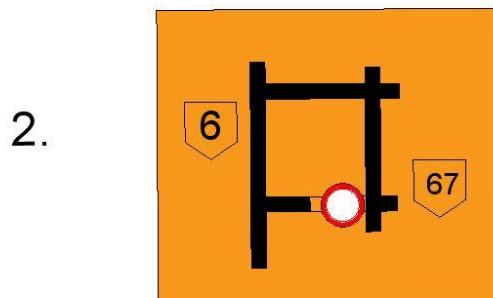
|  |                              |
|--|------------------------------|
|  | ideiglenes jelzőtábla        |
|  | érvénytelenítendő jelzőtábla |
|  | megelőző jelzőtábla          |
|  | munkaterület                 |

|  |                        |
|--|------------------------|
| Terv neve: Szigetvár 67. út és József A. u. csomópont körforgalmú csomóponttá alakítás ideiglenes forgalmkorlátozása | Méretarány: M = 1:1000 |
| Rajz neve: Ideiglenes forgalmkorlátozási rajz  | Rajzszám: F - 4        |
|  | Dátum: 2021. március   |



|            |  |             |               |
|------------|--|-------------|---------------|
| Rajz neve: | Szigetvár 67. út és József A. u. csomópont körforgalmú csomóponttá alakítás ideiglenes forgalomkorlátozása | Méretarány: | m.a.n.        |
| Terv neve: | Ideiglenes forgalomterelés   | Rajzszám:   | T - 5         |
|            |  | Dátum:      | 2021. március |

1. 



4. 

5. 

Betűmagasság: M=140 mm

|   |                    |                      |
|---|--------------------|----------------------|
| Rajz neve: Szigetvár 67. út és József A. u. csomópont körforgalmú csomóponttá alakítás ideiglenes forgalomkorlátozása | Méretarány: m.a.n. |                      |
| Terv neve: Ideiglenes forgalomterelés – táblaképek  | Rajzszám: T - 5a   | Dátum: 2021. március |